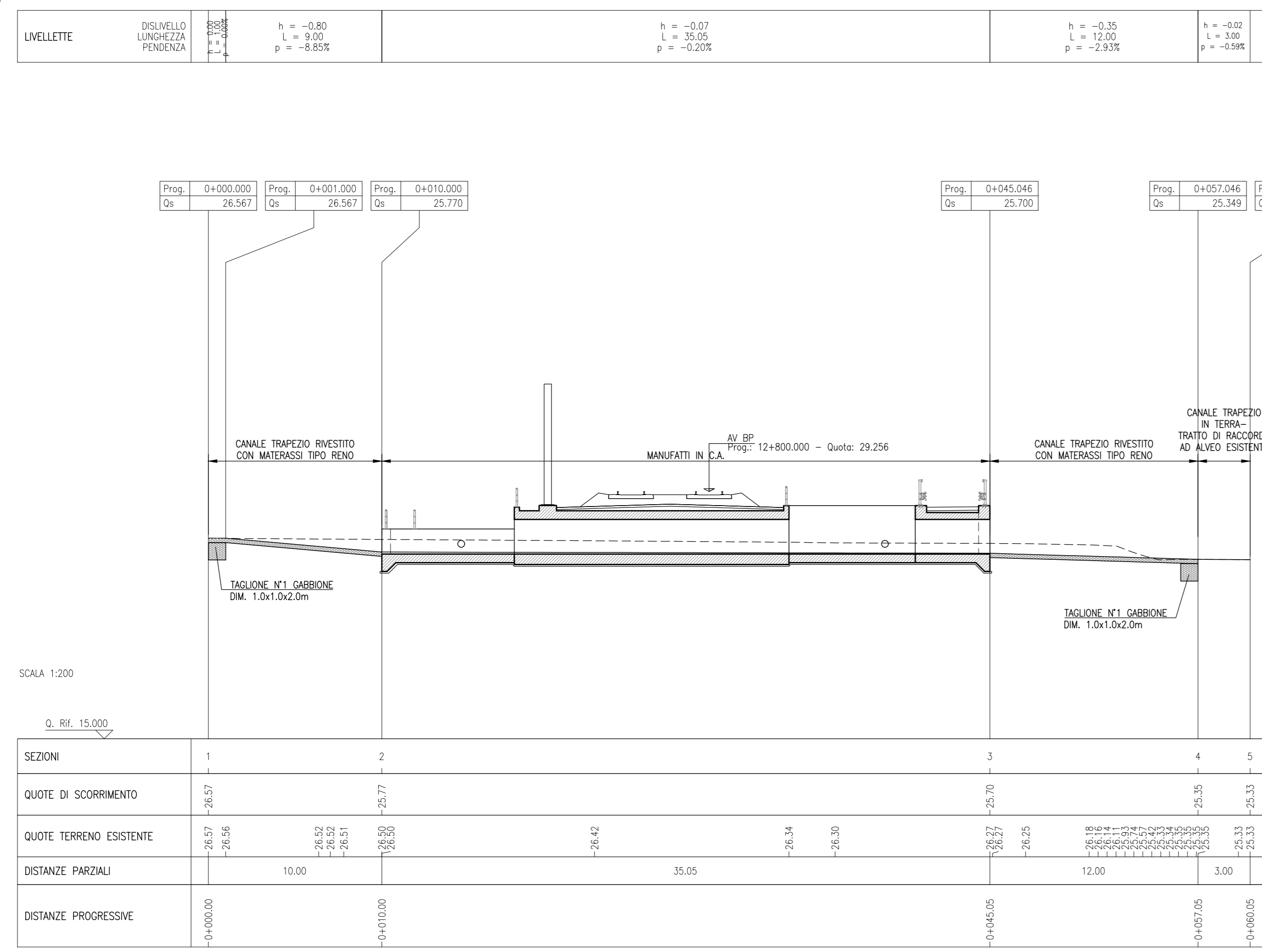
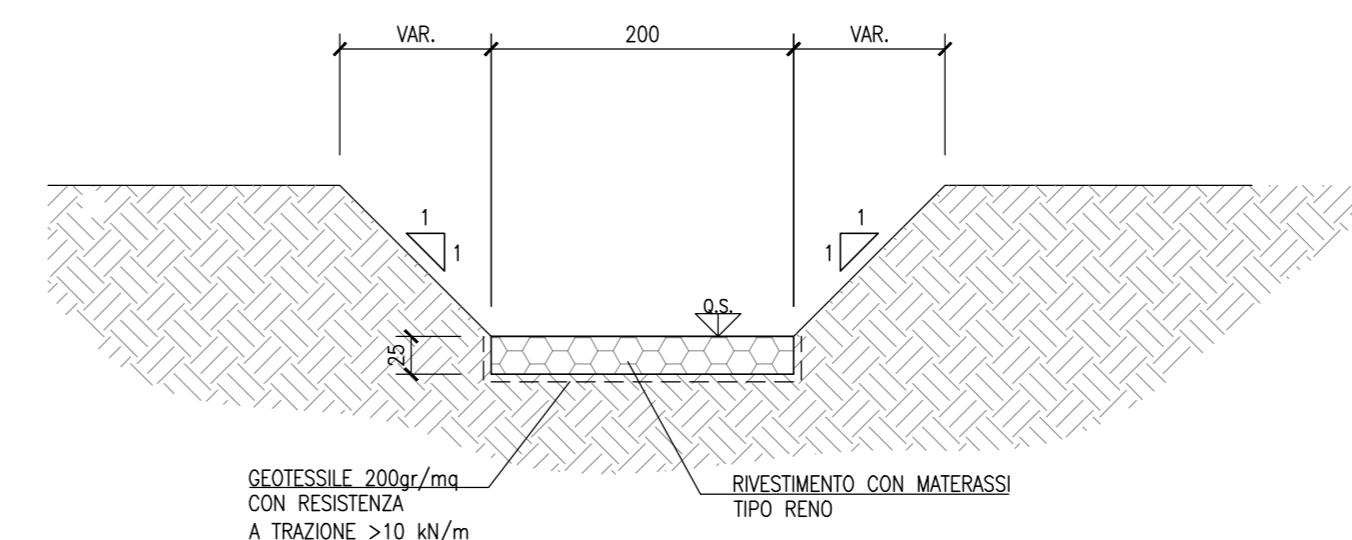


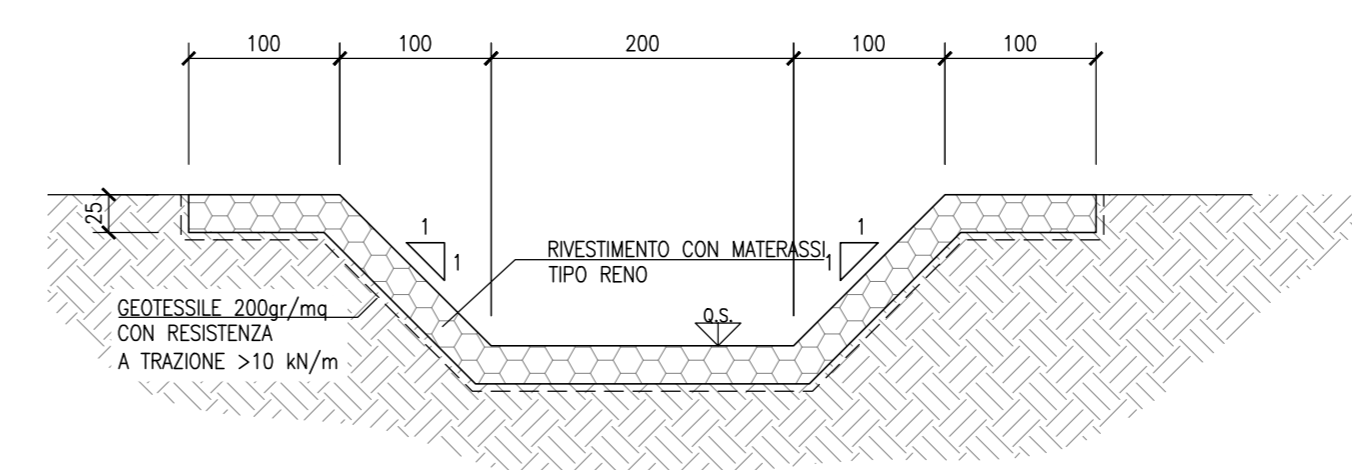
PROFILO LONGITUDINALE
SCALA 1:200/20



SEZIONE TIPO CANALE RIVESTITO LATO MONTE
SCALA 1:50



SEZIONE TIPO CANALE RIVESTITO LATO VALLE
SCALA 1:50



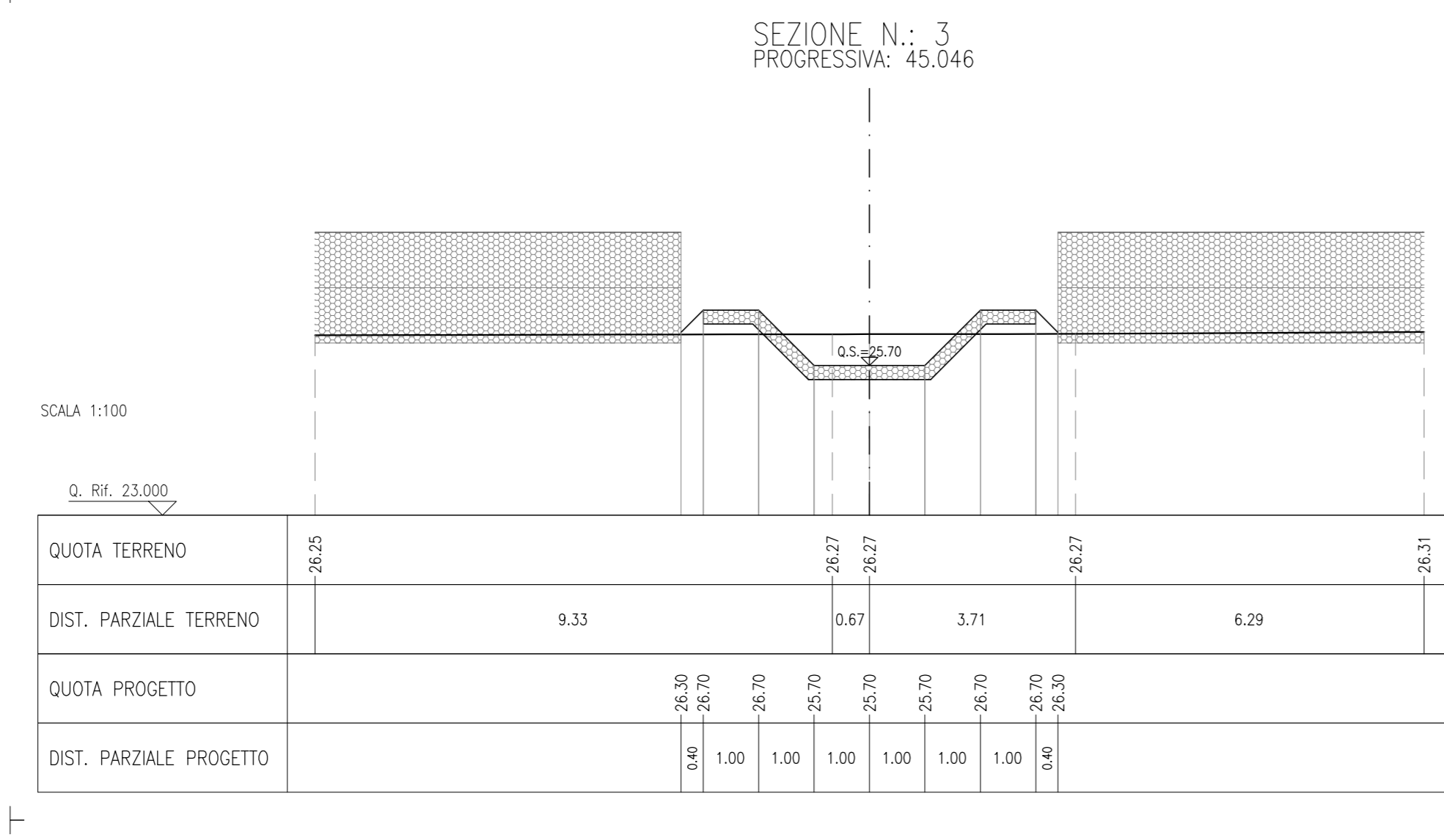
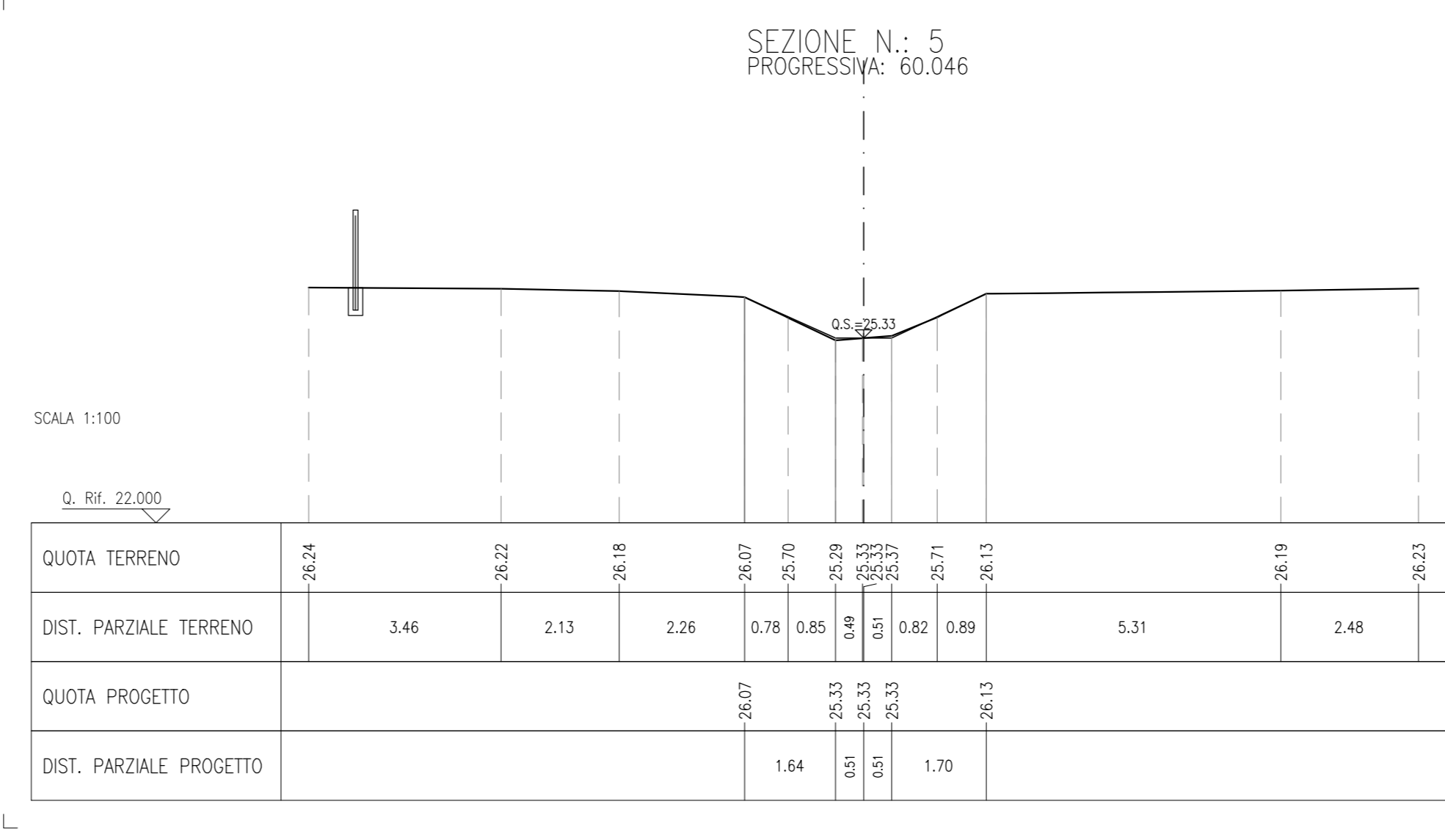
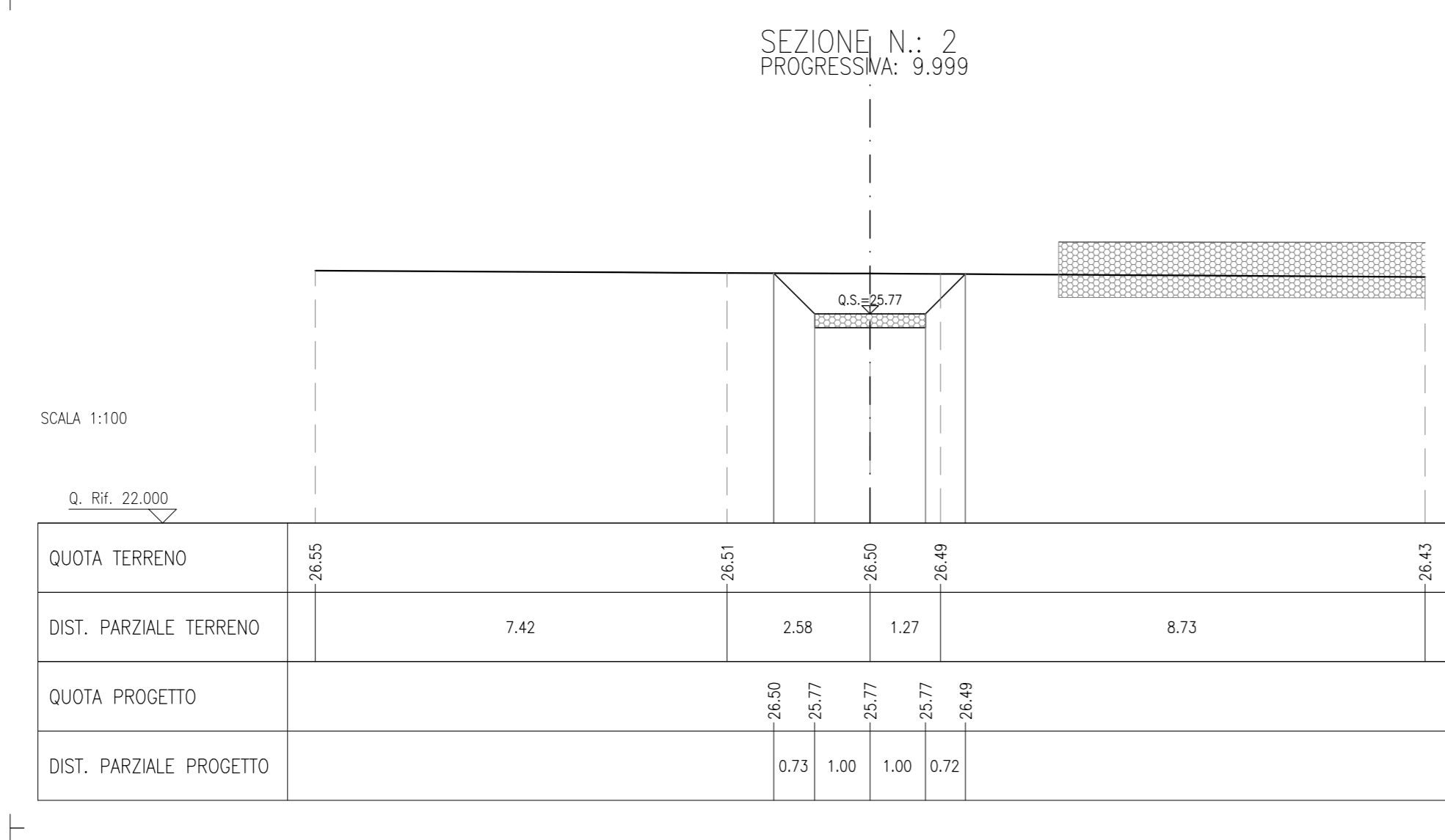
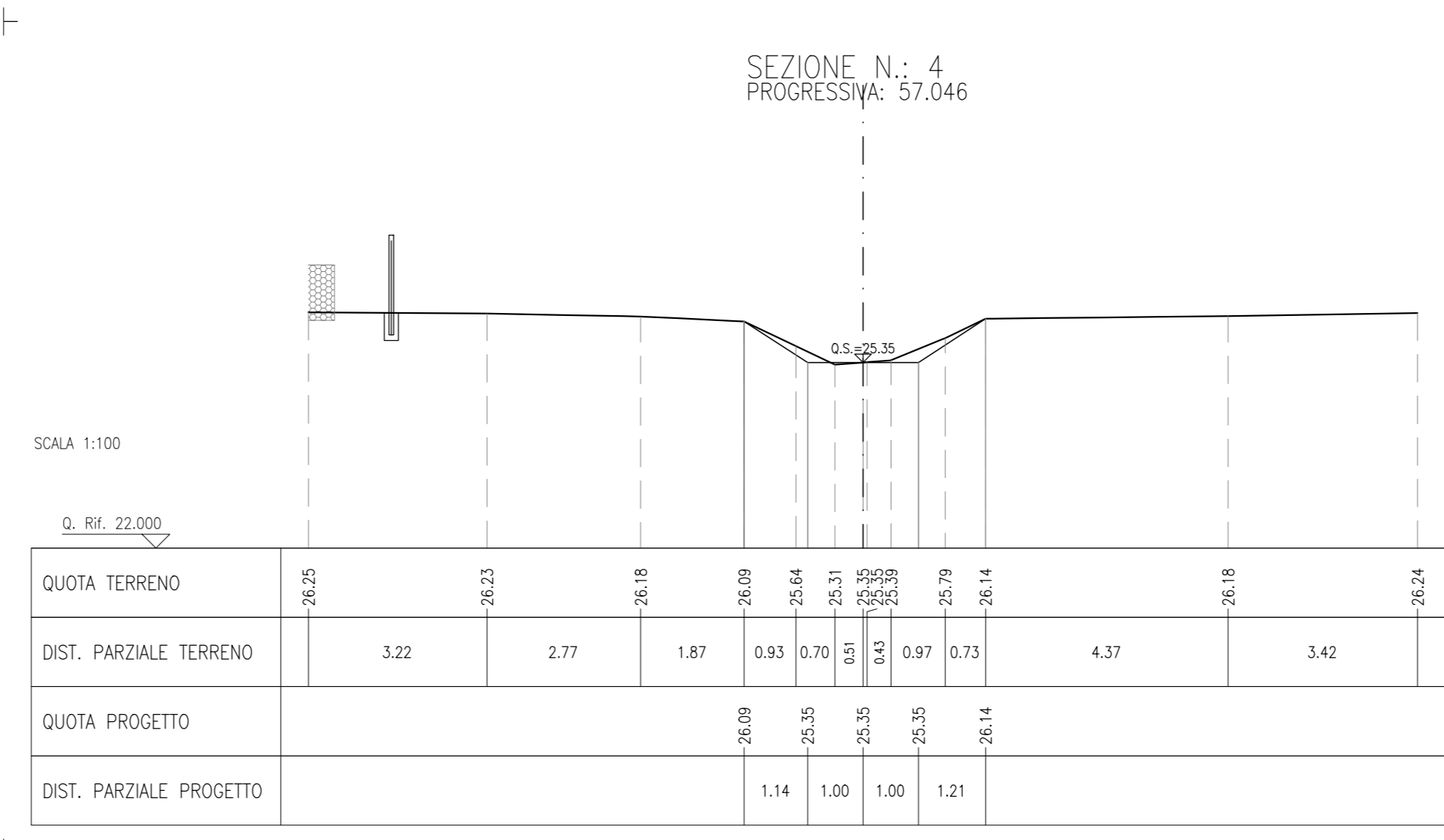
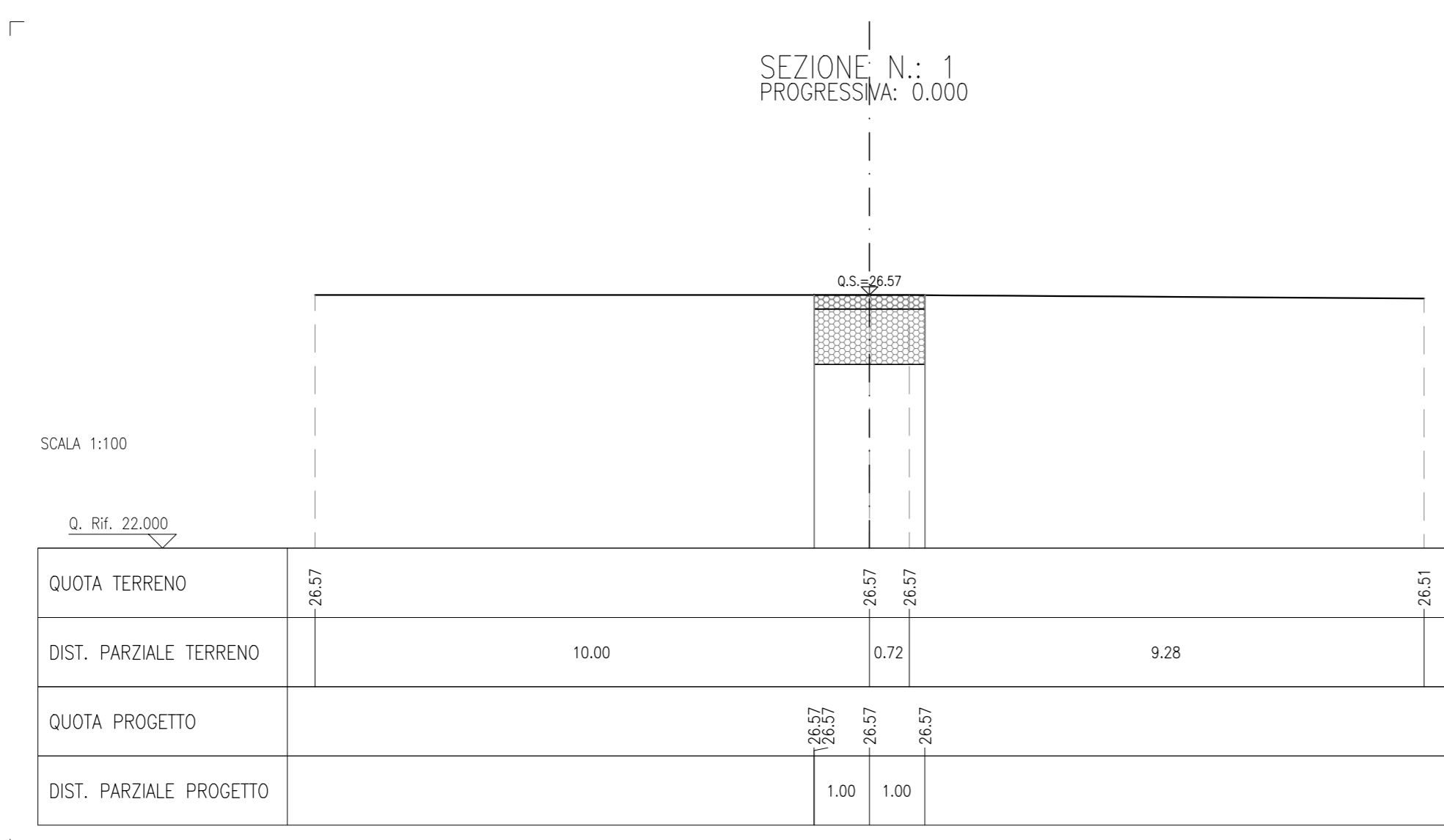
DISEGNI DI RIFERIMENTO

DESCRIZIONE	CODICE
- RILEVATO FERROVIARIO DAL KM 12+725.00 AL KM 12+886.22 - Planimetria di progetto	IN1710E241N0000001
- RILEVATO FERROVIARIO DAL KM 12+725.00 AL KM 12+886.22 - Profilo longitudinale	IN1710E241N0000001
- RILEVATO FERROVIARIO DAL KM 12+725.00 AL KM 12+886.22 - Planimetria idraulica	IN1710E241N0000001

NOTE GENERALI

- TUTTE LE MISURE SONO ESPRESSE IN METRI
- TUTTE LE QUOTE ALTIMETRICHE SONO ESPRESSE IN METRI s.l.m.
- TUTTI GLI ANGOLI SONO ESPRESSE IN GRADI DECIMALI
- TUTTE LE PROGRESSIVE SONO ESPRESSE IN CHILOMETRI

SEZIONI TRASVERSALI
SCALA 1:100



CARATTERISTICHE MATERIALI

- PER LE CARATTERISTICHE DEI MATERIALI SI FA RIFERIMENTO ALL'ELABORATO IN1710E241N0000001.

COMMITTENTE:

ALTA SORVEGLIANZA:

GENERAL CONTRACTOR:

INFRASTRUTTURE FERROVIARIE STRATEGICHE DEFINITE DALLA LEGGE OBIETTIVO N. 443/01
LINEA A.V. / A.C. TORINO-VENEZIA Tratta VERONA-PADOVA
Lotto funzionale Verona-Bivio Vicenza
PROGETTO ESECUTIVO
 INTERFERENZE IDRAULICHE ED OPERE IDRAULICHE
 TOMBINO SCATOLARE 2X2 AL KM 12+800,00
 INTERFERENZE E SISTEMAZIONI IDRAULICHE
 Profilo e sezioni di progetto

GENERAL CONTRACTOR	Consorzio Irico-IV Due	DIRETTORE LAVORI	SCALA: 1
COMMISSIONE	14/17	LOTTO	12
FASE	E	INTE	P2
OPERA/DISCIPLINA	1188006	PROG.	001
REV.	A	FOGLIO	001-001

PROGETTAZIONE	DESCRIZIONE	BUDGETO	DATA	VERIFICATO	DATA	APPROVATO	DATA
A	ESISTENTE	1.200,00	01/07/2021	1.200,00	01/07/2021	1.200,00	01/07/2021
B							
C							

CG: 83779701 CUP: J18V1000000009 File: IN1710E241N0000001.DWG Cod. origine: 0000