PLANIMETRIA DI PROGETTO

Scala 1:500

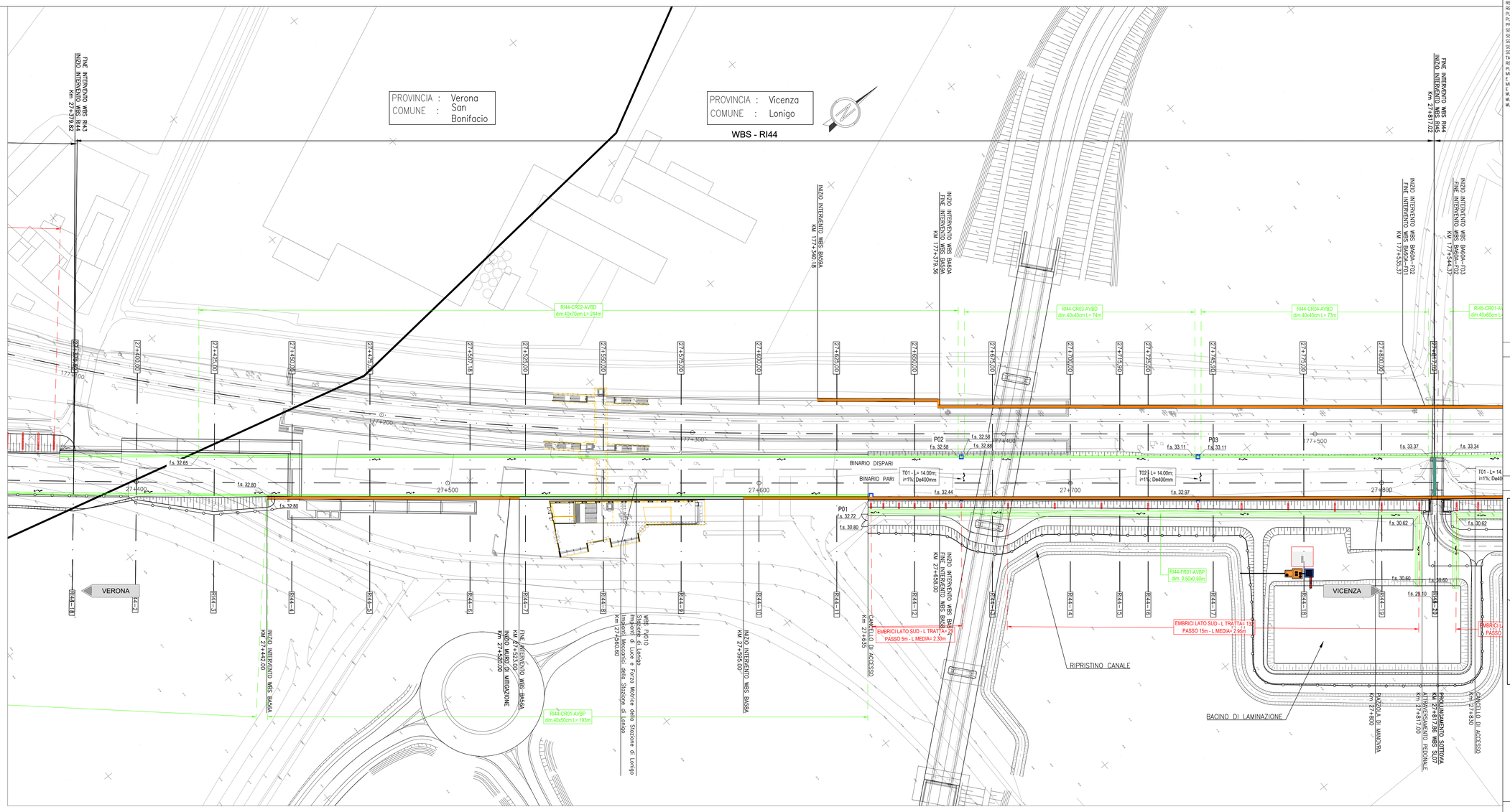

DISEGNI DI RIFERIMENTO

DESCRIZIONE	CODICE
RELAZIONE TECNICA GENERALE	IN1712E2RORI440001
RELAZIONE DI MODIFICA PD/PE	IN1712E2RORI440002
PLANIMETRIA STATO DI FATTO	IN1712E2PBRI440001
PLANIMETRIA DI PROGETTO	IN1712E2PBRI440002
PROFILO LONGITUDINALE	IN1712E2ZRRI440001
SEZIONI TIPO E PARTICOLARI	IN1712E2WZRI440001
SEZIONI TRASVERSALI – TAV. 1	IN1712E2W9RI440001
SEZIONI TRASVERSALI – TAV. 2	IN1712E2W9RI440002
SEZIONI TRASVERSALI – TAV. 3	IN1712E2W9RI440003
SEZIONI TRASVERSALI – TAV. 4	IN1712E2W9RI440004
TABULATI MOVIMENTI TERRA	IN1712E2TTRI440001
RELAZIONE IDRAULICA SMALTIMENTO ACQUE	IN1712E2RBRI440001
PLANIMETRIA IDRAULICA	IN1712E2PBRI440001
MURO DI MITIGAZIONE IN DX DAL KM 27+518 AL KM 27+817,02 – CARPENTERIA E FONDAZIONI– PIANTA, PROSPETTO E SEZIONI – TAV. 1	IN1712E2PAFI440001
MURO DI MITIGAZIONE IN DX DAL KM 27+518 AL KM 27+817,02 – CARPENTERIA E FONDAZIONI– PIANTA, PROSPETTO E SEZIONI – TAV. 2	IN1712E2PAFI440002
MURO DI MITIGAZIONE IN DX DAL KM 27+518 AL KM 27+817,02 – ARMATURA MURI	IN1712E2BBRI440001
MURO DI MITIGAZIONE IN DX DAL KM 27+518 AL KM 27+817,02 – ARMATURA PALI DI FONDAZIONE	IN1712E2BZRI440001
MURO DI MITIGAZIONE IN DX DAL KM 27+518 AL KM 27+817,02 – RELAZIONE DI CALCOLO	IN1712E2CLRI440001

NOTE GENERALI

0+100	ETTOMETRICA		RECINZIONE FERROVIARIA
km 0+000	CHILOMETRICA		SCALA DI ACCESSO ALLA LINEA
VERONA	DIREZIONI		ACCESSO ALLA LINEA
	DIREZIONE NORD GEOGRAFICO		DEMOLIZIONI
	BARRIERA DI SICUREZZA TIPO H2 BORDO RILEVATO		BARRIERA ANTIRUMORE
	BARRIERA DI SICUREZZA TIPO H2 BORDO PONTE		ATTRAVERSAMENTI PEDONALI

– TUTTE LE PROGRESSIVE SONO RIFERITE AL BINARIO PARI, SALVO OVE DIVERSAMENTE SPECIFICATO

I CONSOLIDAMENTI DEL TERRENO SONO INDICATI NEGLI APPOSITI ELABORATI

CARATTERISTICHE DEI MATERIALI

KEY–PLAN

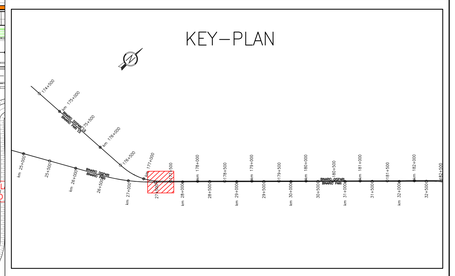

L E G E N D A

GENERALE	
	Verso di scorrimento
f.s. ##.##	Quota di scorrimento [m slm]
SMALTIMENTO ACQUE DI PIATTAFORMA	
	Scarico ad embrici
RI..-FR.-...	Codice identificativo [WBS-TIPO/n.PROGR.-POSIZ.]
	Fosso Rivestito a sezione trapezia
RI..-CT.-...	Codice identificativo [WBS-TIPO/n.PROGR-POSIZ.]
	Canaletta prefabbricata a sezione trapezia
RI..-CR.-...	Codice identificativo [WBS-TIPO/n.PROGR.-POSIZ.]
	Canaletta prefabbricata a sezione rettangolare
RI..-MC.-...	Codice identificativo [WBS-TIPO/n.PROGR.-POSIZ.]
MC1-MC2-MCx	Manufatto di Controllo con regolazione portata
MCx	Manufatto di Controllo con regolazione portata e scarico nel ricettore finale
Pn ##.## ##x## X= ###### ### Y= ###### ###	Codice del pozzetto di ispezione/confluenza Quota di fondo del pozzetto [m slm] Dimensioni del pozzetto [m] Coordinata del vertice [m] Coordinata del vertice [m]
T..	Codice identificativo
L=...m; i=...%; Dn...mm	Caratteristiche del tratto
	Tubazione circolare in cls
	Tubazione circolare in pvc
	Tubazione circolare in pvc in controtubo De+1 in PEAD
	Pozzetto prefabbricato 80x80cm
	Pozzetto prefabbricato 100x100cm
	Pozzetto prefabbricato 120x120cm

FOSSI DI LAMINAZIONE - TIPO FR

	pk. monte	pk. valle	Base minore	Altezza	Base maggiore	Q f.s. monte	Q f.s. valle	Pendenza
	[m]	[m]	[m]	[m]	[m]	[m s.l.m.]	[m s.l.m.]	[m/m]
RI44-FR01-AVBP (no regolazione)	27635	27812	0,5	0,5	1,5	30,80	30,60	0,001

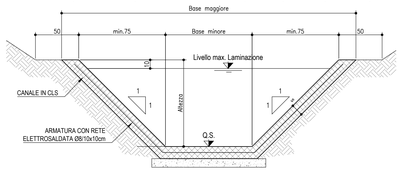

DETTAGLIO SCARICO IN EMBRICE DELLA CANALETTA IN AREA INTERCLUSA TRA LINEA DI PROGETTO E LINEA STORICA

SCALA 1:100

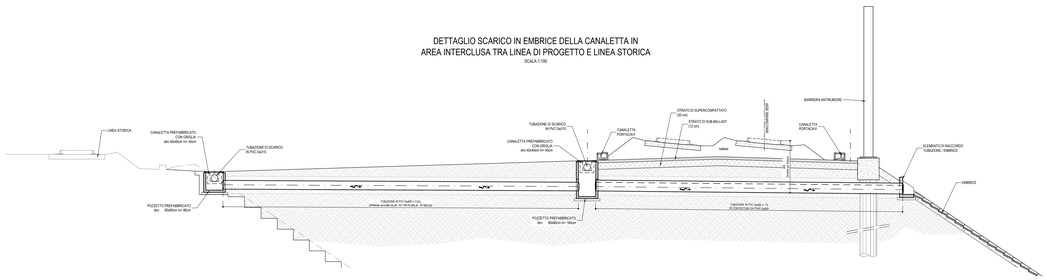

COMMITTENTE:

RFI RETE FERROVIARIA ITALIANA
GRUPPO FERROVIE DELLO STATO

ALTA SORVEGLIANZA:

ITALFERR
GRUPPO FERROVIE DELLO STATO

GENERAL CONTRACTOR:

IRICAV2

INFRASTRUTTURE FERROVIARIE STRATEGICHE DEFINITE DALLA LEGGE OBIETTIVO N. 443/01

LINEA A.V. /A.C. TORINO-VENEZIA Tratta VERONA-PADOVA
Lotto funzionale Verona-Bivio Vicenza

PROGETTO ESECUTIVO

RILEVATI
RILEVATO FERROVIARIO DA PK 27+379,82 A PK 27+817,02
SISTEMAZIONI IDRAULICHE
PLANIMETRIA IDRAULICA E SEZIONE DI SCARICO

GENERAL CONTRACTOR		DIRETTORE LAVORI	SCALA :
IL PROGETTISTA INTEGRATORE Ing. Giovanni MALAVENDA ALBO INGEGNERI PROV. MESSINA n. 4303 Data: Settembre 2022	Consorzio Iricav Due Ing. Paolo CARMONA Data: Settembre 2022		1:500

COMMESSA	LOTTO	FASE	ENTE	TIPO DOC.	OPERA/DISCIPLINA	PROGR.	REV.	FOGLIO
IN17	12	E	12	PZ	RI4404	001	B	

IRICAV2

VISTO CONSORZIO IRICAV DUE
Firma / Data: Settembre 2022

Progettazione :

Rev.	Descrizione	Redatto	Data	Verificato	Data	Approvato	Data	IL PROGETTISTA
A	EMISSIONE	Morri	Luglio 2022	Giorgetti	Luglio 2022	Galvanin	Luglio 2022	ORDINE DEGLI INGEGNERI DELLA PROVINCIA DI MESSINA Ing. Giovanni MALAVENDA Iscritto all'albo degli Ingegneri della Provincia di Messina al n. A3758
B	REVISIONE IN°EMISSIONE	Morri	Set. 2022	Giorgetti	Set. 2022	Galvanin	Set. 2022	
C								

CIG. 8377937CD1	CUP: J41B91000000009	File: IN1712E2RZRI440401B.DWG
Progetto cofinanziato dalla Unione Europea		Cod. origine: CODICE

Scala di plot:

TUTTI I DIRITTI DEL PRESENTE DOCUMENTO SONO RISERVATI: LA PRODUZIONE ANCHE PARZIALE È VIETATA