PLANIMETRIA DI PROGETTO

Scala 1:500

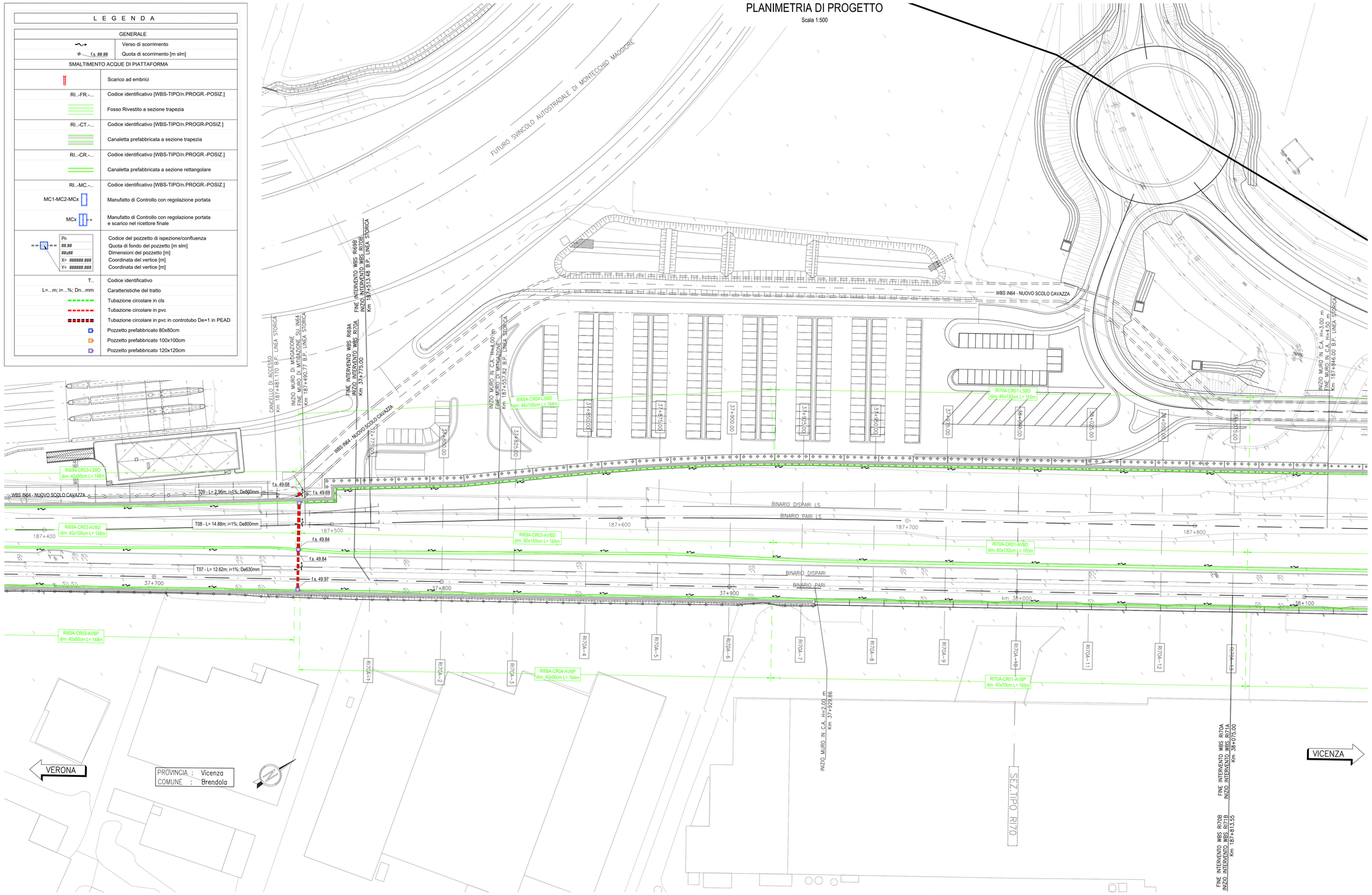

L E G E N D A

GENERALE	
	Verso di scorrimento
f.s. ##.##	Quota di scorrimento [m slm]
SMALTIMENTO ACQUE DI PIATTAFORMA	
	Scarico ad embrici
RI..-FR.-...	Codice identificativo [WBS-TIPO\n.PROGR.-POSIZ.]
	Fosso Rivestito a sezione trapezia
RI..-CT.-...	Codice identificativo [WBS-TIPO\n.PROGR-POSIZ.]
	Canaletta prefabbricata a sezione trapezia
RI..-CR.-...	Codice identificativo [WBS-TIPO\n.PROGR.-POSIZ.]
	Canaletta prefabbricata a sezione rettangolare
RI..-MC.-...	Codice identificativo [WBS-TIPO\n.PROGR.-POSIZ.]
MC1-MC2-MCx	Manufatto di Controllo con regolazione portata
MCx	Manufatto di Controllo con regolazione portata e scarico nel ricettore finale
Pn ##.## ##x## X= ###### ### Y= ###### ###	Codice del pozzetto di ispezione/confluenza Quota di fondo del pozzetto [m slm] Dimensioni del pozzetto [m] Coordinata del vertice [m] Coordinata del vertice [m]
T..	Codice identificativo
L=...m; i=...%; Dn...mm	Caratteristiche del tratto
	Tubazione circolare in cls
	Tubazione circolare in pvc
	Tubazione circolare in pvc in controtubo De+1 in PEAD
	Pozzetto prefabbricato 80x80cm
	Pozzetto prefabbricato 100x100cm
	Pozzetto prefabbricato 120x120cm

DISEGNI DI RIFERIMENTO

DESCRIZIONE	CODICE
RELAZIONE TECNICA GENERALE	IN1712E2RORI70A0001
RELAZIONE GEOTECNICA	IN1712E2RBRI70A0001
RELAZIONE DI CONFRONTO PD/PE	IN1712E2RORI70A0002
RELAZIONE DI CONFRONTO PD/PE	IN1712E2RORI70A0003
PLANIMETRIA STATO DI FATTO	IN1712E2PBRI70A0001
PLANIMETRIA DI PROGETTO	IN1712E2PBRI70A0002
PROFILO LONGITUDINALE	IN1712E2FZRI70A0001
SEZIONI TIPO E PARTICOLARI	IN1712E2WZRI70A0001
SEZIONI TRASVERSALI – TAV. 1	IN1712E2WSRI70A0001
SEZIONI TRASVERSALI – TAV. 2	IN1712E2WZRI70A0002
SEZIONI TRASVERSALI – TAV. 3	IN1712E2WZRI70A0003
TABULATI MOVIMENTI TERRA	IN1712E2TTRI70A0001
RELAZIONE IDRAULICA SMALTIMENTO ACQUE	IN1712E2RIRI70A4001
PLANIMETRIA IDRAULICA TERRA	IN1712E2PZRI70A4001
MURO DI SOSTEGNO IN DX DAL KM 37+929,86 AL KM 38+074,11 CARPENTERIA – PIANTA, PROSPETTO E SEZIONI	IN1712E2PARI70A2001
MURO DI SOSTEGNO IN DX DAL KM 37+929,86 AL KM 38+074,11 ARMATURA CONCIO TIPOLOGICO L = 12 M	IN1712E2BBRI70A2001
MURO DI SOSTEGNO IN DX DAL KM 37+929,86 AL KM 38+074,11 RELAZIONE DI CALCOLO	IN1712E2CLRI70A2001
MURO DI SOSTEGNO IN DX DAL KM 37+929,86 AL KM 38+074,11 TABELLA FERRI	IN1712E2MRI70A2001
DETTAGLI SMALTIMENTO ACQUE DI PIATTAFORMA	IN1710E2BZRI0004001
DETTAGLI MANUFATTI DI REGOLAZIONE	IN1710E2BZRI0004002

NOTE GENERALI

– TUTTE LE PROGRESSIVE SONO RIFERITE AL BINARIO PARI, SALVO OVE DIVERSAMENTE SPECIFICATO

CARATTERISTICHE DEI MATERIALI

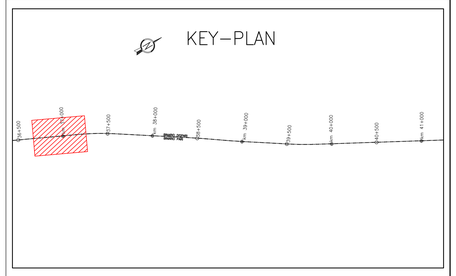

SEZIONE DI SCARICO P.K. 37+750.00

SCALA 1:50

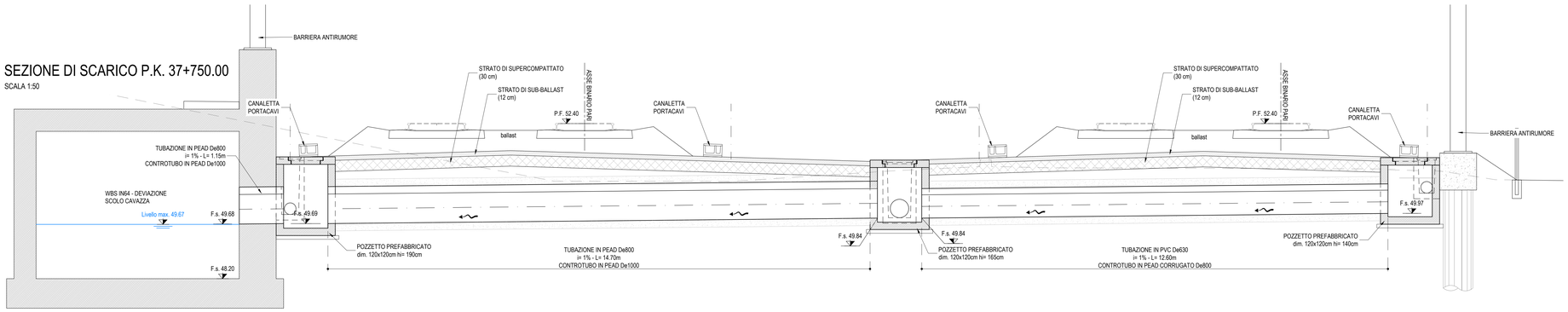

COMMITTENTE:

RFI RETE FERROVIARIA ITALIANA
GRUPPO FERROVIE DELLO STATO

ALTA SORVEGLIANZA:

ITALFERR
GRUPPO FERROVIE DELLO STATO

GENERAL CONTRACTOR:

Consorzio IricavDue

INFRASTRUTTURE FERROVIARIE STRATEGICHE DEFINITE DALLA LEGGE OBIETTIVO N. 443/01

LINEA A.V. /A.C. TORINO-VENEZIA Tratta VERONA-PADOVA
Lotto funzionale Verona-Bivio Vicenza

PROGETTO ESECUTIVO

RILEVATI

RILEVATO FERROVIARIO A.V. DAL KM 37+775.00 al Km 38+075.00

SISTEMAZIONI IDRAULICHE

PLANIMETRIA IDRAULICA E SEZIONE

GENERAL CONTRACTOR	DIRETTORE LAVORI	SCALA :
Il Direttore Tecnico Ing. Paolo CARMONA Data: Maggio 2021		Varie

COMMESSA	LOTTO	FASE	ENTE	TIPO DOC.	OPERA/DISCIPLINA	PROGR.	REV.	FOGLIO
IN17	12	E	12	PZ	RI70A4	001	A	

Consorzio IricavDue

VISTO CONSORZIO IRICAV DUE	
Firma	Data
Ing. Luca MINDICIN	Maggio 2021

Progettazione :

Rev.	Descrizione	Redatto	Data	Verificato	Data	Approvato	Data	IL PROGETTISTA
A	EMISSIONE	Monti	30/04/21	Giorgetti	30/04/21	Odisseo	30/04/21	ORDINE DEGLI INGEGNERI DELLA PROVINCIA DI MILANO Ing. Luca MINDICIN Iscritto all'albo n. 21784
B								
C								

CIG. 8377957CD1 | CUP: J41E91000000009 | File: IN1712E2ZPIR70A4001A.DWG | Cod. origine: IN1712E2RBIR4A0014

Progetto cofinanziato dalla Unione Europea

Scala di plot:

TUTTI I DIRITTI DEL PRESENTE DOCUMENTO SONO RISERVATI. LA PRODUZIONE ANCHE PARZIALE È VIETATA.