Piano Stralcio di Bacino per l'Assetto Idrogeologico (P.A.I.)

UNITA' FISIOGRAFICA N° 2
da Capo Peloro a Capo Scaletta

Stralcio

CARTA DELLA TIPOLOGIA COSTIERA E DELL'EVOLUZIONE DELLE LINEE DI RIVA

n.ri 03 e 04

Scala 1:10.000

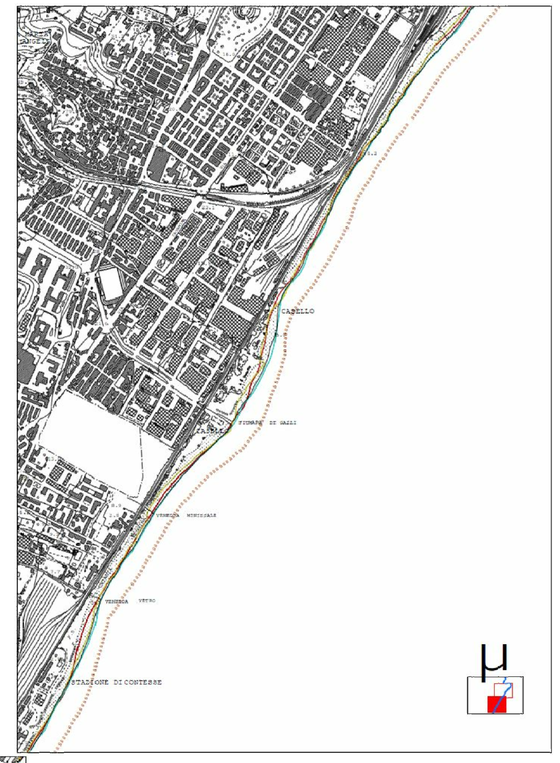

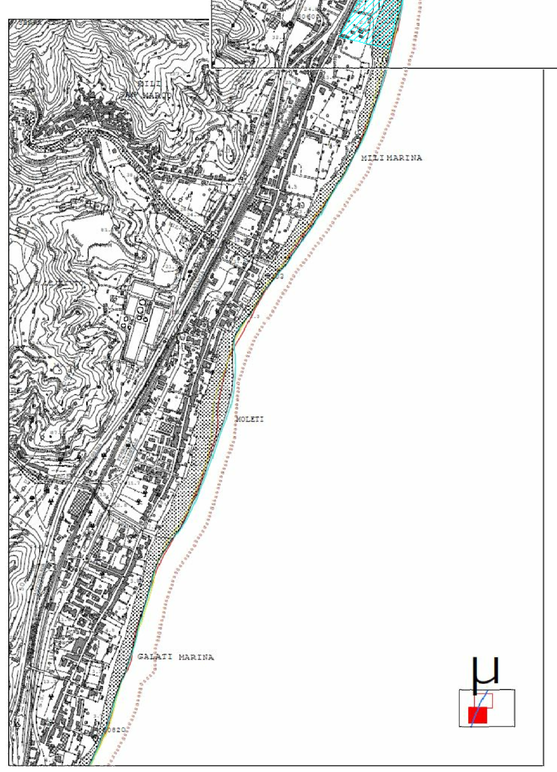

LEGENDA

Tipologia costiera
- Costa rocciosa
- Costa bassa ciottolosa
- Costa bassa sabbiosa
- Costa bassa sabbiosa-ciottolosa

Anni di rilievo
- 1976
- 1985
- 1998

Piano Stralcio di Bacino per l'Assetto Idrogeologico (P.A.I.)

UNITA' FISIOGRAFICA N° 2
da Capo Peloro a Capo Scaletta

Stralcio

CARTA DELL'EVOLUZIONE DELLE COSTE

n.ri 03 e 04

Scala 1:10.000

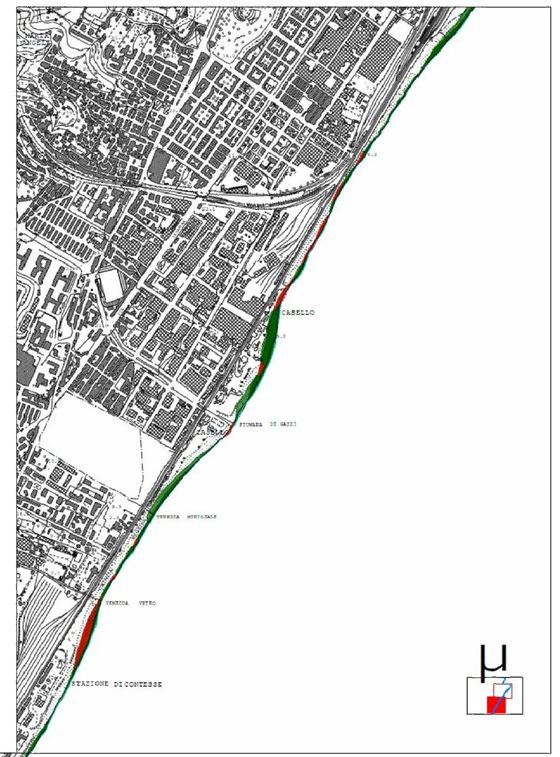

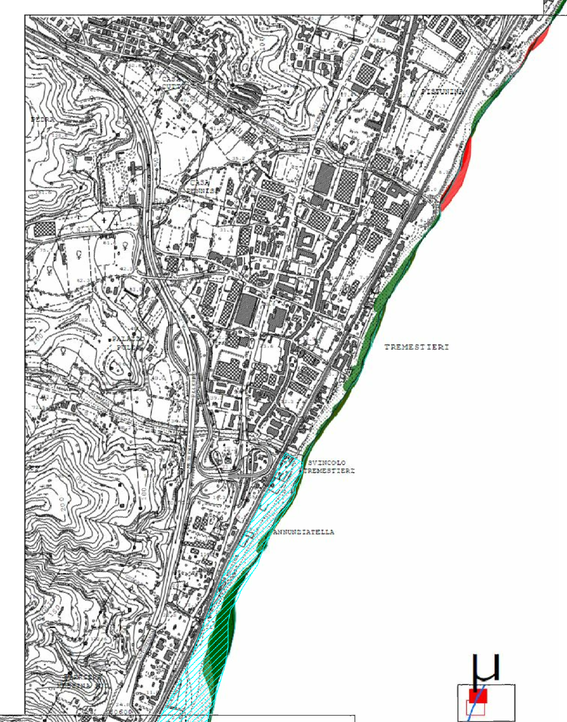

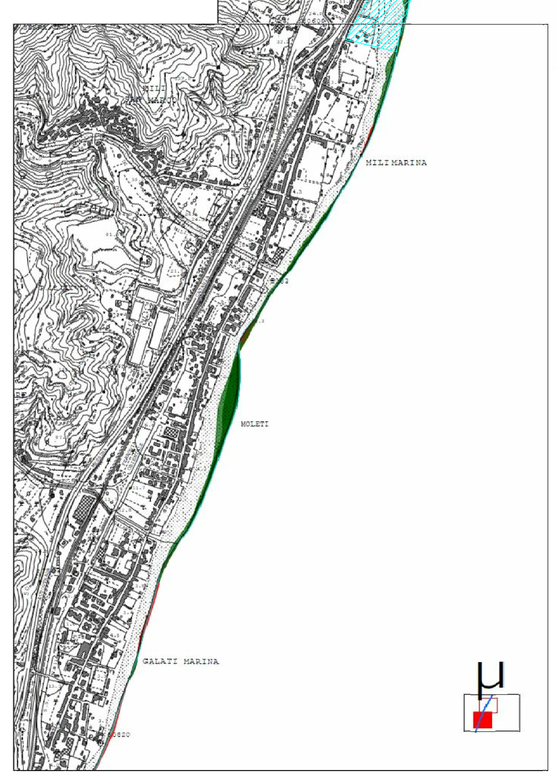

LEGENDA

Linee di costa 1998

Evoluzione delle coste
- Arretramento 76-85
- Arretramento 85-98
- Avanzamento 76-85
- Avanzamento 85-98
- Falesie soggette a crolli

Costa interessata dall'ambito portuale di Tremestieri

Comune di Messina

RESPONSABILE UNICO DEL PROCEDIMENTO
Ing. Francesco Di Sarcina

A.T.I. IMPRESE

CAPOGRUPPO - MANDATARIA
CO.ED.MAR. Soc. Coop.
Nuova CO.ED.MAR Srl
Via Banchina F - Val da Rio
30015 Chioggia (VE)

MANDANTE
CONSORZIO COOPERATIVE COSTRUZIONI
Consorzio Cooperative Costruzioni
CCC Società Cooperativa
Via Marco Emilio Lepido, 182/2
40132 Bologna

A.T.I. PROGETTISTI INDICATI

R&M Ingegneria
30035 Mirano (VE)
Viale Belvedere 5/10
www.rieserandillo.com
Tel. +39 041 5785 711
Fax +39 041 4350 355
tecnicadea@rieserangineria.com

IDROTEC
20143 Milano
Viale Cassala, 11
Tel. +39 02 8942 2055
Fax +39 02 8942 0133
milan@idrotecengineering.it

Ing. Vincenzo Iacopino — Viale Regina Elena, 125 – Messina
Studio Tecnico Falzea — Via 1° Settembre, 37 – Messina
Arch. Claudio Lucchesi — Via Roma, 117 – Pace del Mela (ME)
Ing. Manlio Marino — Via Placida, 6 – Messina
Dott. Geol. Sergio Dolfin — Via Marina, 4 – Torre Faro – Messina

PROGETTAZIONE VERIFICA DI ASSOGGETTABILITA' ALLA VIA:
Ing. Vincenzo Iacopino — Viale Regina Elena, 125 – Messina
Dott. Geol. Sergio Dolfin — Via Marina, 4 – Torre Faro – Messina

CONSULENTI VERIFICA DI ASSOGGETTABILITA' ALLA VIA:
Rosa Maria Picone — Prof. aggr. di botanica sistematica Università degli Studi di Messina – Esperto in botanica
Alessandro Crisafulli — Prof. aggr. di botanica sistematica Università degli Studi di Messina – Esperto in botanica
Annalisa Sposito — Dott. esperta in gestione dell'ecl/ni territoriali
Ing. Enzo Colavecchio — Esperto coerenza ripascimento

PROGETTO
LAVORI DI COSTRUZIONE DELLA PIATTAFORMA LOGISTICA INTERMODALE TREMESTIERI CON ANNESSO SCALO PORTUALE - PRIMO STRALCIO FUNZIONALE PROGETTO DEFINITIVO

EMISSIONE
VERIFICA DI ASSOGGETTABILITA' ALLA VIA
art. 20 D.Lgs. 152/2006 e s.m.i.

TITOLO
TAVOLE PAI_02 - CARTE DELLA PERICOLOSITA' IDRAULICA

REV	DATA	FILE	OGGETTO	DIS.	APPR.
a					
b					
c					
d					
e					

IDENTIFICATORE
98100IADOD010

DATA:	SCALA:	FILE:
LN:	DISEGNATO	APPROVATO