



COMUNE DI MESSINA  
PIANO REGOLATORE GENERALE  
VARIANTE GENERALE

RIELABORAZIONE TOTALE IN ADEGUAMENTO  
AL PARERE DEL C.R.U. n.876 DEL 11-10-1993

ELABORATO: ALLEGATO  
TAVOLE DELLA SALVAGUARDIA E DEI VINCOLI ESISTENTI A3c.4  
(adottato con deliberazione n.29/C del 06-04-98)





SCALA: 1:10.000 DATA: AGGIORN:

REDAZIONE: COMUNE DI MESSINA SERVIZIO PIANIFICAZIONE URBANA  
E TERRITORIALE: Direttore Tecnico arch. Manlio MINUTOLI.  
CONSULENTI ESTERNI: arch. Vittorio BITTO - arch. Francesco  
CARDILE - arch. Francesco MORACI - ing. Alberto RUSSO -  
dott. Guido SIGNORINO  
CONSULENTE ESTERNO C.A.D.: arch. Stefano MICCIANCIO



LEGENDA

Legge Regionale  
n. 78/76

-  150 metri
-  500 metri ( mare )
-  1000 metri
-  100 metri ( lago )

Legge n° 431/85

Al sensi dell' art.1 della legge n°156/94 tutte le acque superficiali e sotterranee sono pubbliche e pertanto, giurto noto assessoriale n°2075 del 1-7-1994, le stesse sono assoggettate alla tutela paesaggistica ai sensi dell' art.1 lettera "a" della legge n°431/85

-  Laguna Capo Peloro
-  D.P. 06-07-1967 n° 705
-  Zone panoramiche a valle della Circonvallazione
-  Cimitero
-  Inceneritore
-  Depuratore
-  Discarica R.S.U.
-  Discarica inerti
-  linea di arretramento