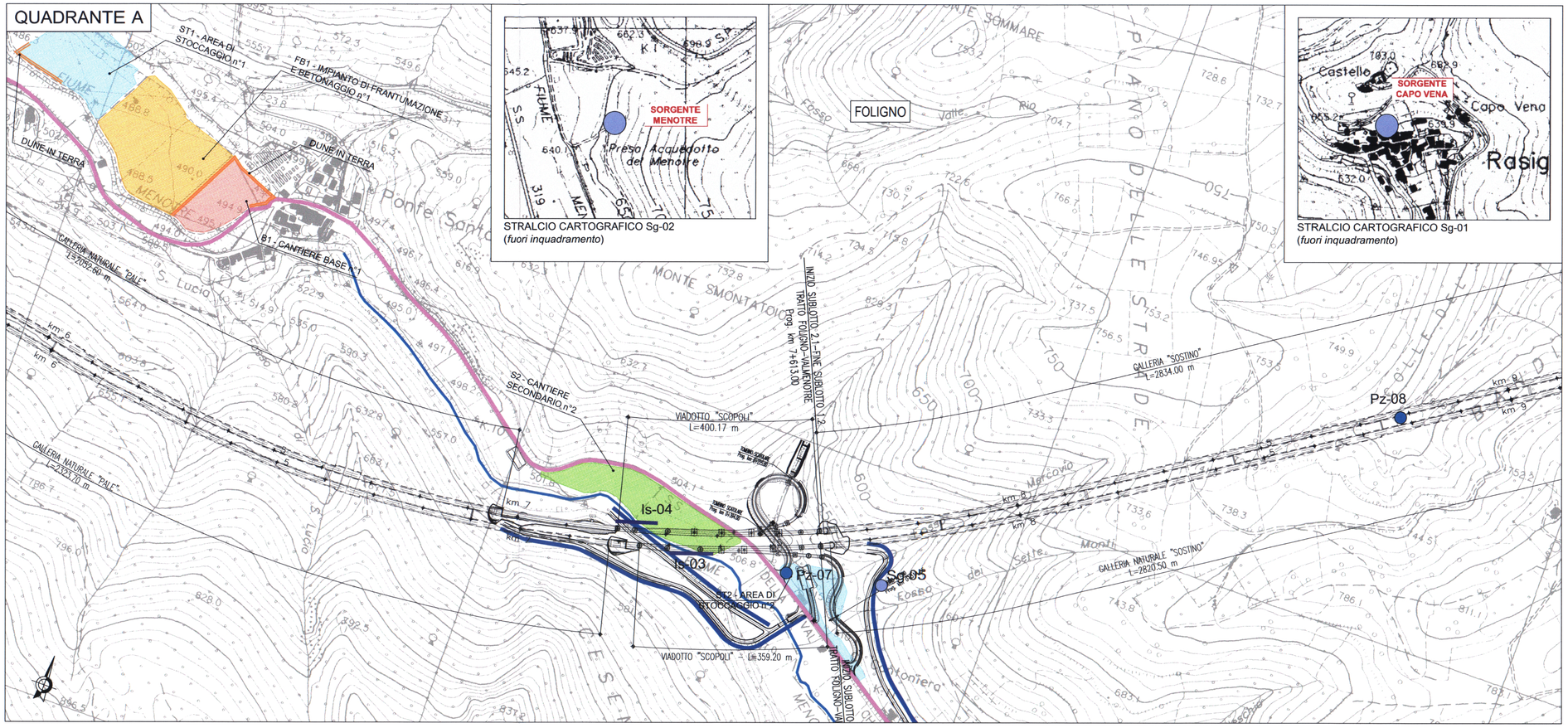

STRALCIO CARTOGRAFICO Sg-02
(*fuori inquadramento*)

STRALCIO CARTOGRAFICO Sg-01
(*fuori inquadramento*)

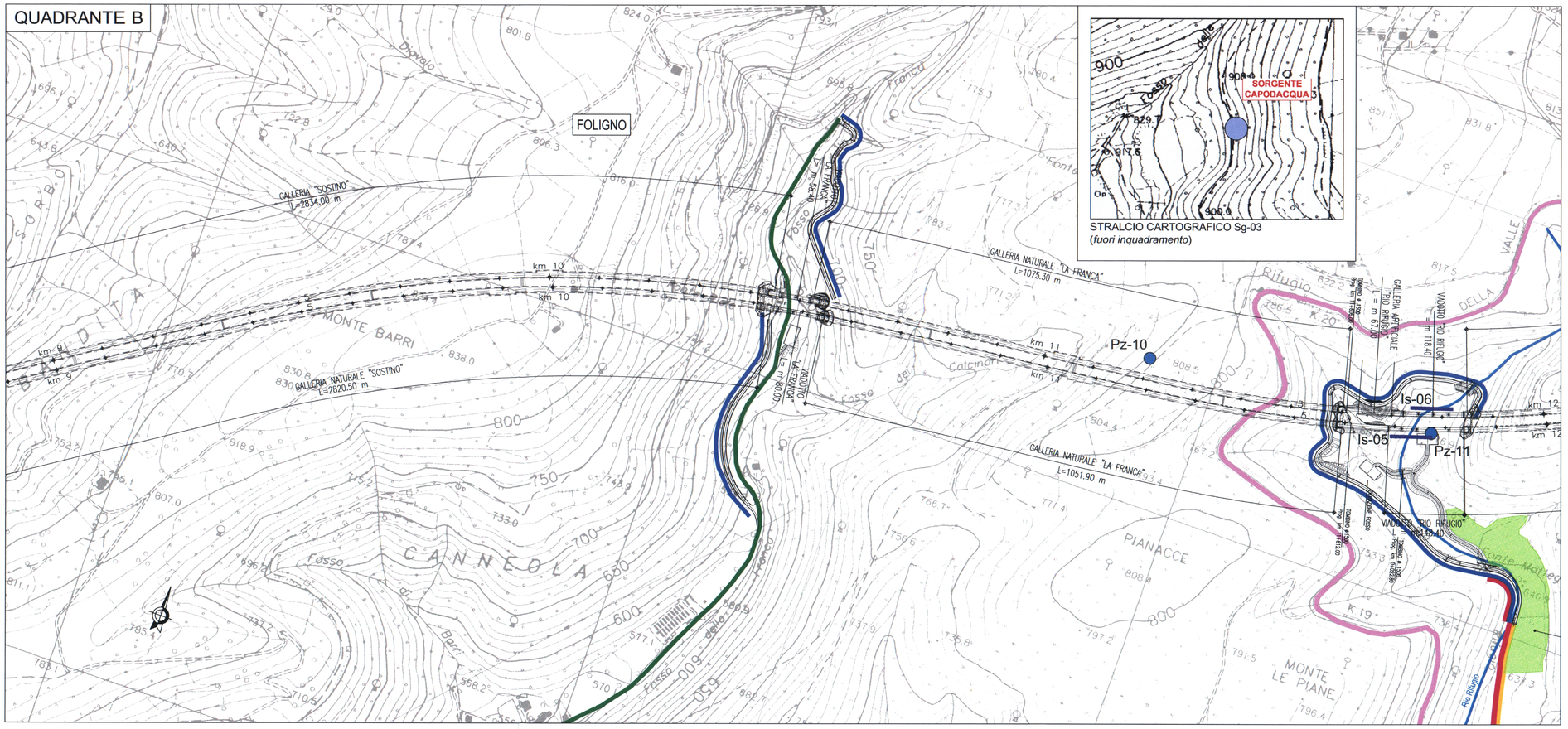

STRALCIO CARTOGRAFICO Sg-03
(*fuori inquadramento*)

LEGENDA

- Cantiere secondario con aree a disposizione per stoccaggio e deposito (S)
- Cantiere base (B)
- Impianto di frantumazione e betonaggio (FB)
- Impianto di prefabbricazione conci (PR)
- Aree di stoccaggio (ST)
- Cantieri imbocchi (i)
- Viabilità di cantiere su S.S.77
- Deviazione S.S. n° 77
- Viabilità in corrispondenza dell'asse di progetto
- Viabilità principale esistente idonea
- Viabilità principale esistente da adeguare
- Viabilità secondaria esistente da adeguare
- Viabilità secondaria da realizzare
- Tratti di viabilità definitiva per manutenzioni
- Tracciato di progetto
- Limiti comunali

AMBIENTE IDRICO SOTTERRANEO

- Pz-04 (A.O.,C.O.,P.O.)
  Pz-05 (C.O.,P.O.)
  Pz-06 (C.O.,P.O.)
  Pz-07 (A.O.,C.O.,P.O.)
  Pz-08 (A.O.,C.O.,P.O.)
  Pz-09 (C.O.,P.O.)
  Pz-10 (A.O.,C.O.,P.O.)
  Pz-11 (A.O.,C.O.,P.O.)
- Sg-01 sorgenti (A.O.,C.O.,P.O.)

AMBIENTE IDRICO SUPERFICIALE

- Is-01 (A.O.,C.O.,P.O.)

QUADRO D'UNIONE

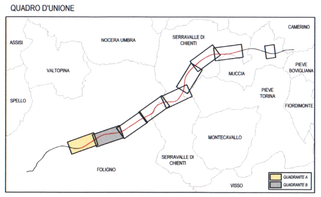

QUADRILATERO Marche Umbria S.p.A.

ASSE VIARIO MARCHE–UMBRIA E QUADRILATERO DI PENETRAZIONE INTERNA

MAXILOTTO 1

PROGETTO DEFINITIVO

CONTRAENTE GENERALE

Val di Chienti S.C.p.A.

IL RESPONSABILE DEL CONTRAENTE GENERALE

GRUPPO DI PROGETTAZIONE

ATI: TECHNITAL s.p.a. (mandataria)
SCETAUROUTE
SICS s.r.l. Società Italiana Consulenza Strade
S.I.S. Studio di Ingegneria Stradale s.r.l.
SOIL Geologia Geotecnica Opere in sotterraneo Difesa del territorio

INTEGRAZIONE PRESTAZIONI SPECIALISTICHE Dott. Ing. M. Raccosta

ORDINE INGEGNERI VERONA E PROVINCIA A1665

IL GEOLOGO
Dott. Geol. F. Ferrari
Ordine dei Geologi Regione del Veneto n° 60

I RESPONSABILI DI PROGETTO
Dott. Ing. M. Raccosta
Ordine Ing. Verona n° A1665
Dott. Ing. L. Samama
Dott. Ing. T. Di Bari
Ordine Ing. Taranto n° 1083
Prof. Ing. A. Bevilacqua
Ordine Ing. Palermo n° 4058
Dott. Ing. L. Albert
Ordine Ing. Milano n° A14725

VISTO:IL RESPONSABILE DEL PROCEDIMENTO
Dott. Ing. Andrea Simonini

VISTO:IL RESPONSABILE DEL SERVIZIO PROGETTAZIONE

DATA

LA DIREZIONE LAVORI

SUBLOTTO 2.1: S.S. 77 "VAL DI CHIENTI" TRONCO PONTELATRAVE – FOLIGNO
TRATTO VALMENOTRE – GALLERIA MUCCIA (esclusa galleria)

PIANO DI MONITORAGGIO AMBIENTALE
PLANIMETRIA UBICAZIONE PUNTI DI MISURA
COMPONENTE AMBIENTE IDRICO 1/4

Codice Unico di Progetto (CUP) F12C03000050010 (Delibera CIPE 13/2004)

Codice Elab. e File	Opera	Lotto	Stato	Settore	WBS	Disciplina	Tipo Doc.	N. Progress.	REVISIONE	FOGLIO	SCALA
	L0703	A2	D	P	GENER00	AMB	PLA	001	B	01 04	1:5.000

REV.	DESCRIZIONE	DATA	REDATTO	VERIFICATO	APPROVATO	APPROVATO RESP. TECNICO ANAS
D						
C						
B	REVISIONE	20/07/2007	A. Felici	C. Sanna	M. Raccosta	
A	EMISSIONE	15/12/2006	A. Felici	C. Sanna	M. Raccosta	

Codice File: L0703.A2.D.P.GENER.00.AMB.PLA.001.B pma_idrico.dwg