SEZIONI TRASVERSALI TAV. 1/3

Scala 1:200

SEZIONE N.: RI44-14
DIST.PROG.: 27700,00

SCAVO	3,94 m²
SCAVO GRADONATURA	1,56 m²
SCOTICO	15,86 m
RILEVATO PROVVISORIO	13,06 m²
MISTO STABILIZZATO	3,60 m²
RIMOZIONE RILEVATO PROVVISORIO	15,10 m²
TERRENO VEGETALE	19,69 m

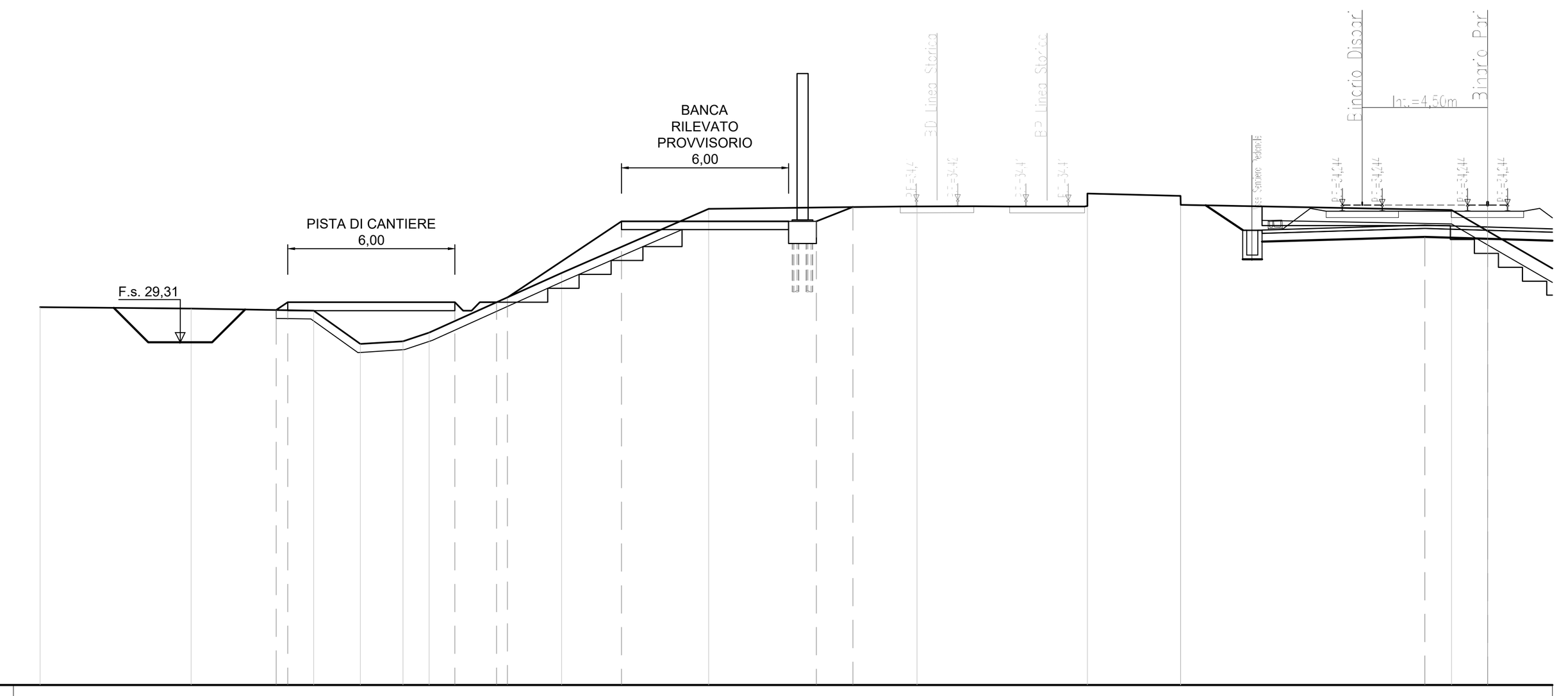

QUOTE TERRENO	30,573 30,520 30,450 29,250 29,350 29,659 31,802 34,105 34,433 34,657 34,574 34,246 34,062 33,312
DISTANZE TERRENO	-52,000 -46,570 -42,170 -40,490 -38,960 -38,020 -33,264 -27,983 -20,499 -14,374 -11,034 -11,026 -1,298 0,000
QUOTE RILEVATO	30,471 30,750 30,750 30,750 30,923 33,660 33,660 34,172 33,101 33,034
DIST.RILEVATO	-43,516 -43,099 -37,099 -35,599 -35,215 -31,109 -24,110 -22,800 -2,250 0,000

SEZIONE N.: RI44-17
DIST.PROG.: 27745,90

SCAVO	3,33 m²
SCAVO GRADONATURA	1,13 m²
SCOTICO	15,85 m
RILEVATO PROVVISORIO	13,93 m²
MISTO STABILIZZATO	3,60 m²
RIMOZIONE RILEVATO PROVVISORIO	16,40 m²
TERRENO VEGETALE	19,97 m

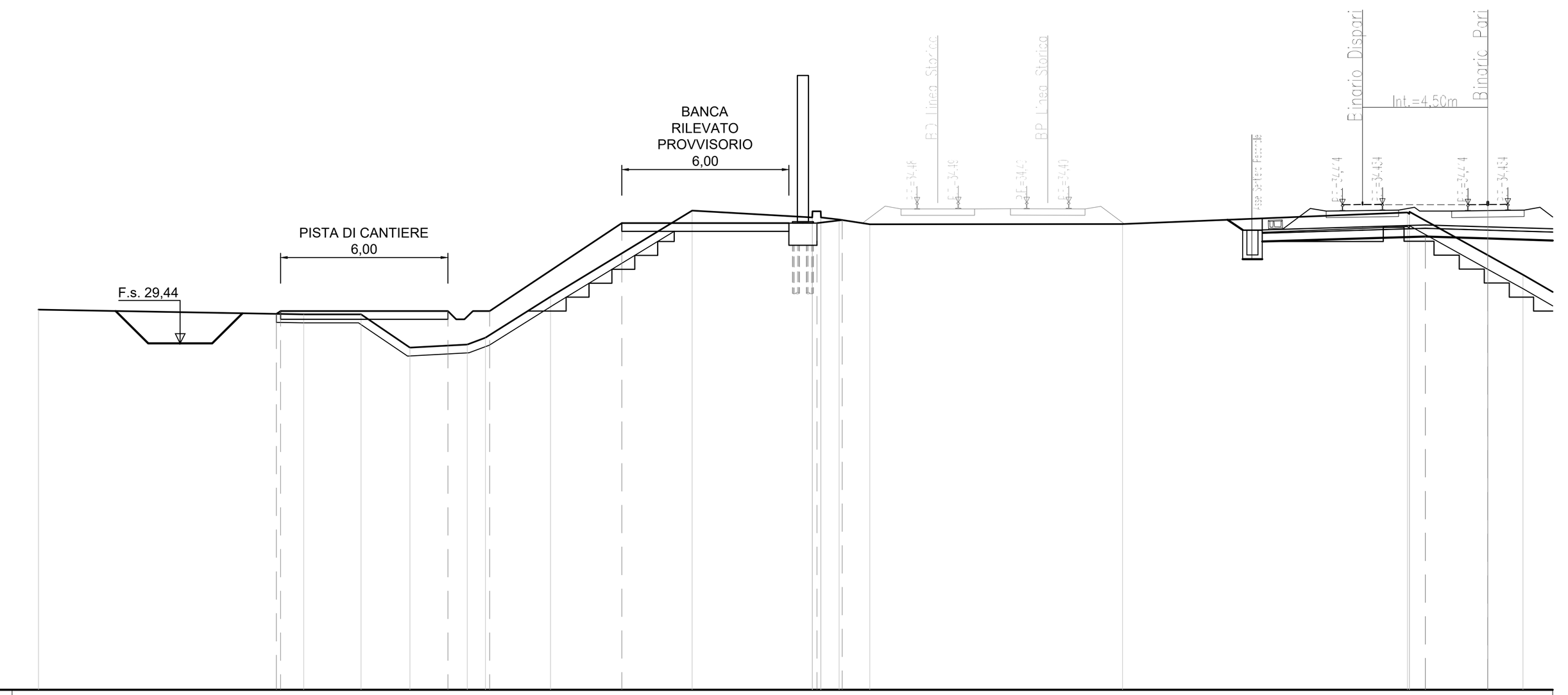

QUOTE TERRENO	30,650 30,480 30,480 29,290 29,400 29,640 31,112 34,206 33,965 33,965 33,887 33,713 33,727 34,135 34,166 32,603 31,901
DISTANZE TERRENO	-52,000 -42,490 -40,430 -38,680 -36,620 -35,970 -33,630 -28,548 -24,246 -23,936 -23,275 -22,172 -13,113 -2,888 -2,810 0,000 1,260
QUOTE RILEVATO	30,497 30,599 30,599 30,599 33,760 33,760 33,870 33,271 33,204
DIST.RILEVATO	-43,470 -43,317 -37,317 -35,817 -31,077 -24,077 -23,167 -2,250 0,000

SEZIONE N.: RI45-2
DIST.PROG.: 27850,00

SCAVO	1,82 m²
SCAVO GRADONATURA	0,98 m²
SCOTICO	22,88 m
RILEVATO PROVVISORIO	36,99 m²
MISTO STABILIZZATO	5,47 m²
RIMOZIONE RILEVATO PROVVISORIO	41,48 m²
TERRENO VEGETALE	24,98 m

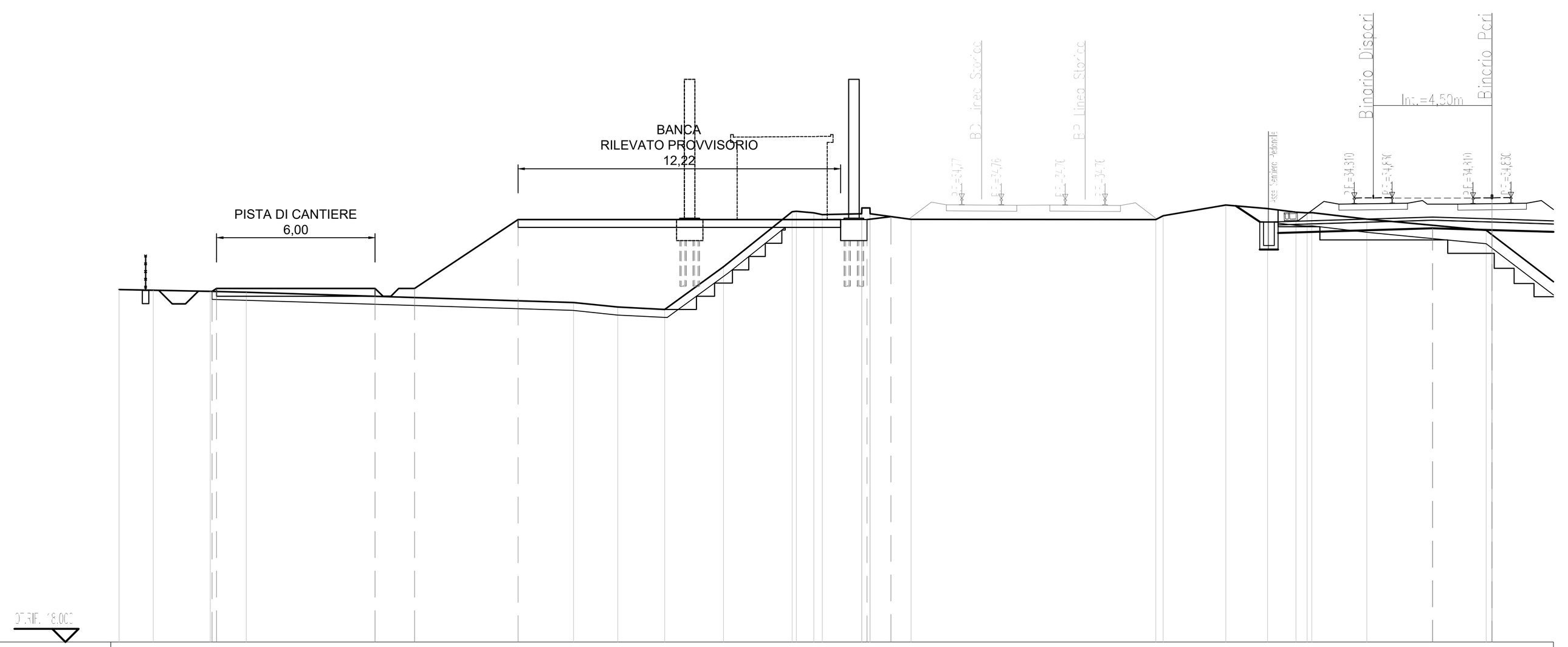

QUOTE TERRENO	31,348 31,320 31,277 31,243 30,854 30,683 30,595 32,208 34,292 34,252 34,184 34,214 34,214 34,006 33,993 34,141 34,547 34,409 34,275 34,261 34,015 33,586 33,417
DISTANZE TERRENO	-52,000 -50,710 -48,550 -47,180 -34,792 -33,111 -31,331 -29,111 -26,511 -25,689 -25,367 -23,876 -23,556 -22,009 -12,732 -12,451 -10,080 -8,504 -7,426 -6,826 -4,738 -0,220 0,000
QUOTE RILEVATO	31,275 31,389 31,389 31,389 34,000 34,000 34,107 33,667 33,599
DIST.RILEVATO	-48,477 -48,306 -42,306 -40,806 -36,890 -23,671 -22,763 -2,250 0,000

SEZIONE N.: RI44-15
DIST.PROG.: 27715,90

SCAVO	3,84 m²
SCAVO GRADONATURA	1,46 m²
SCOTICO	15,80 m
RILEVATO PROVVISORIO	12,26 m²
MISTO STABILIZZATO	3,60 m²
RIMOZIONE RILEVATO PROVVISORIO	14,41 m²
TERRENO VEGETALE	19,68 m

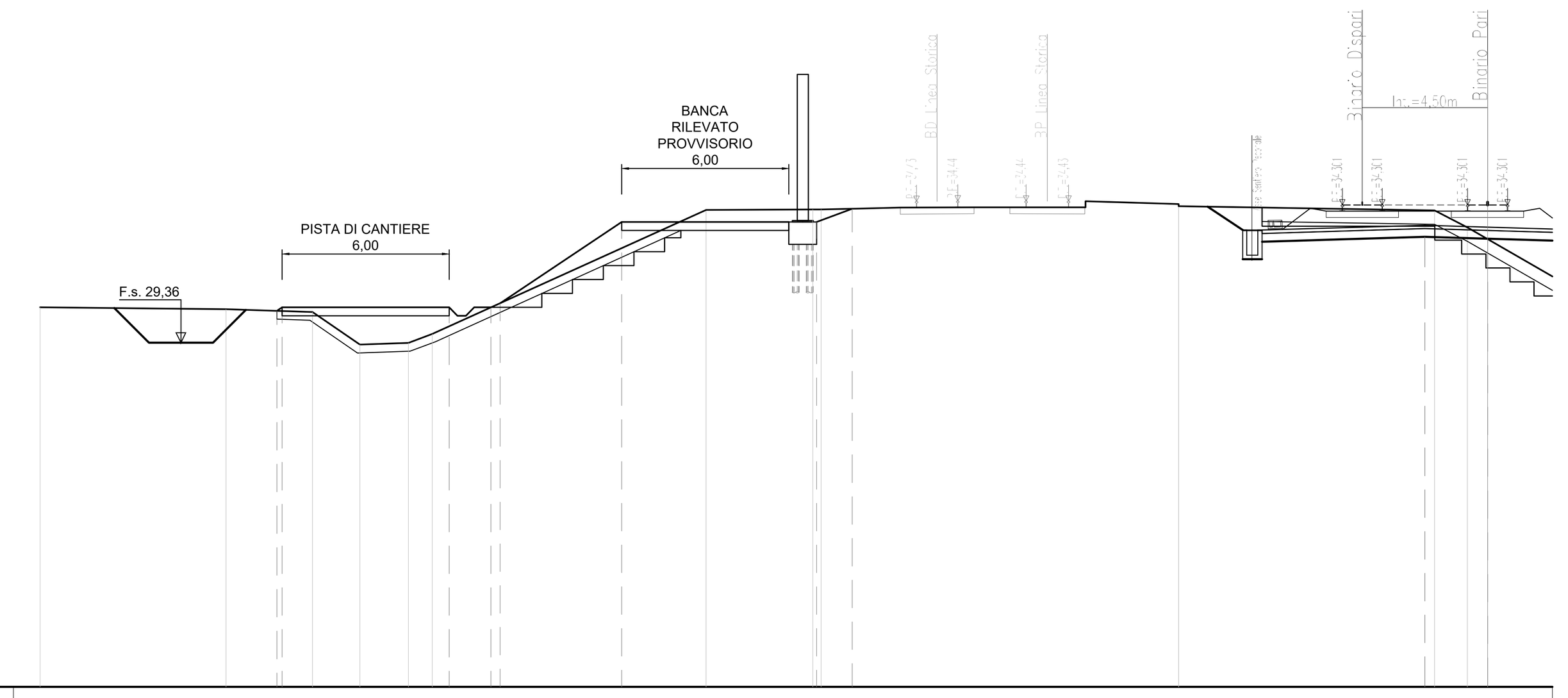

QUOTE TERRENO	30,630 30,560 30,460 29,290 29,350 29,670 34,128 34,128 34,128 34,336 34,257 34,104 33,502 33,080
DISTANZE TERRENO	-52,000 -45,320 -42,210 -40,510 -38,770 -37,910 -28,075 -24,240 -23,940 -11,098 -11,098 -1,904 -0,730 0,000
QUOTE RILEVATO	30,501 30,624 30,624 30,624 30,774 33,690 33,690 34,165 33,158 33,090
DIST.RILEVATO	-43,490 -43,305 -37,305 -35,805 -35,475 -31,101 -24,101 -22,830 -2,250 0,000

SEZIONE N.: RI44-18
DIST.PROG.: 27775,00

SCAVO	2,75 m²
SCAVO GRADONATURA	1,34 m²
SCOTICO	17,17 m
RILEVATO PROVVISORIO	18,94 m²
MISTO STABILIZZATO	3,60 m²
RIMOZIONE RILEVATO PROVVISORIO	21,20 m²
TERRENO VEGETALE	20,44 m

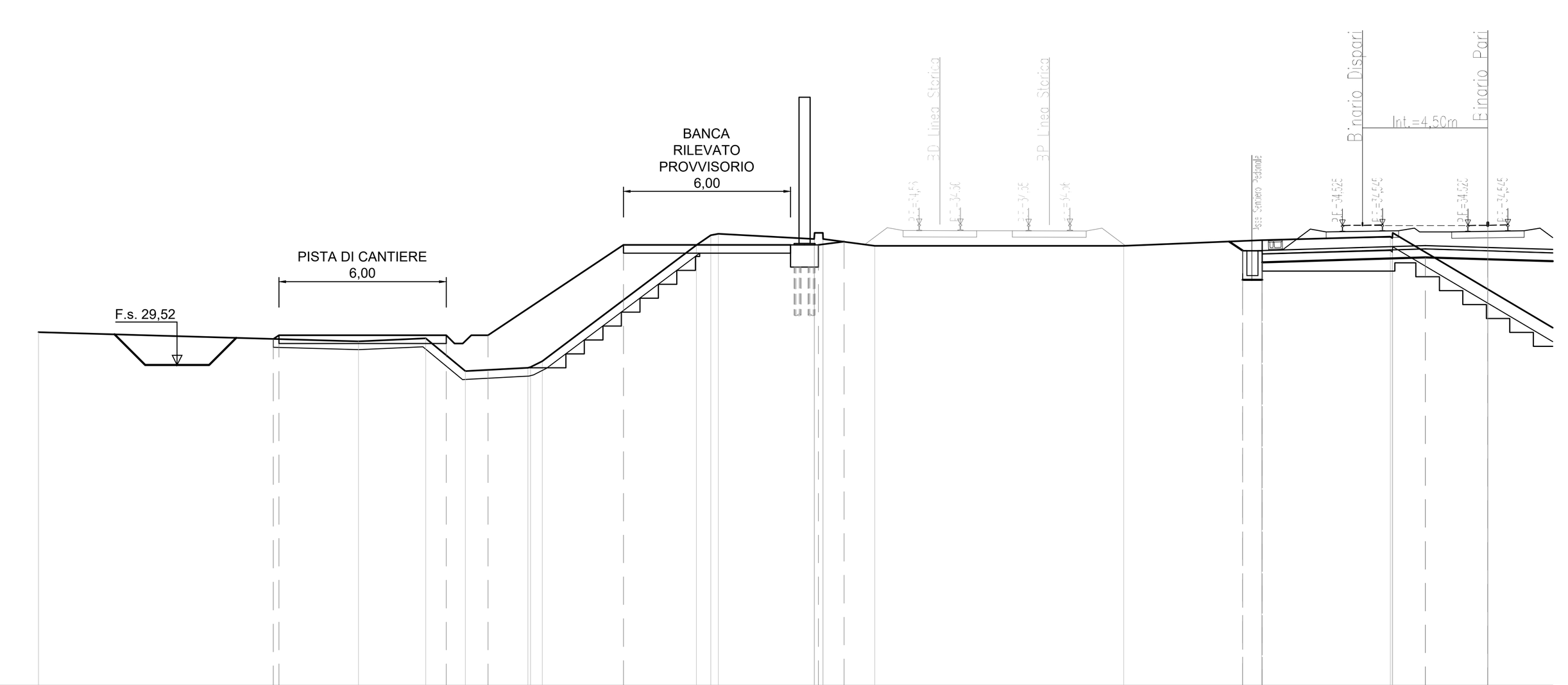

QUOTE TERRENO	30,697 30,367 30,480 29,300 29,418 29,656 33,819 34,180 34,230 34,044 34,044 33,798 33,793 33,996 34,128 34,260 32,237
DISTANZE TERRENO	-52,000 -40,520 -38,110 -36,690 -34,448 -33,930 -28,400 -27,884 -27,615 -24,171 -23,851 -21,997 -13,068 -8,122 -3,503 -3,412 0,000
QUOTE RILEVATO	30,455 30,590 30,590 30,590 33,830 33,830 33,645 33,382 33,314
DIST.RILEVATO	-31,018 -31,018 -31,018 -31,018 -31,018 -24,018 -23,103 -2,250 0,000

SEZIONE N.: RI45-2BIS
DIST.PROG.: 27857,81

SCAVO	0,82 m²
SCAVO GRADONATURA	1,34 m²
SCOTICO	23,84 m
RILEVATO PROVVISORIO	39,66 m²
MISTO STABILIZZATO	3,60 m²
RIMOZIONE RILEVATO PROVVISORIO	20,56 m²
TERRENO VEGETALE	18,59 m

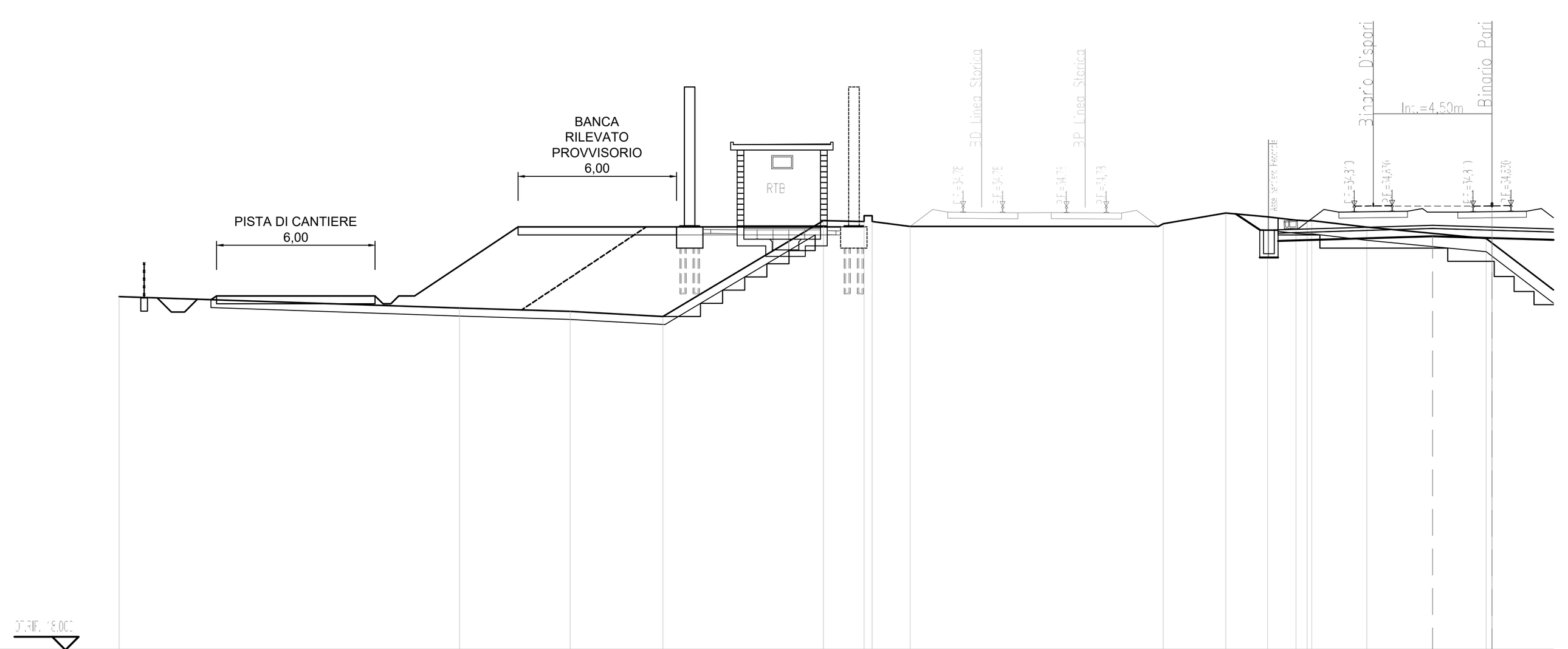

QUOTE TERRENO	31,385 30,950 30,820 30,625 34,257 34,230 34,230 34,039 34,141 34,547 34,409 34,275 34,261 34,015 33,586 33,417
DISTANZE TERRENO	-52,000 -39,110 -34,920 -31,400 -25,320 -23,780 -23,480 -22,039 -12,451 -10,080 -8,504 -7,426 -6,826 -4,738 -0,220 0,000
QUOTE RILEVATO	30,774 34,000 34,000 34,107 33,667 33,599
DIST.RILEVATO	-34,009 -29,171 -23,671 -22,763 -2,250 0,000

SEZIONE N.: RI44-16
DIST.PROG.: 27725,00

SCAVO	2,98 m²
SCAVO GRADONATURA	1,32 m²
SCOTICO	15,75 m
RILEVATO PROVVISORIO	13,77 m²
MISTO STABILIZZATO	3,60 m²
RIMOZIONE RILEVATO PROVVISORIO	16,05 m²
TERRENO VEGETALE	19,60 m

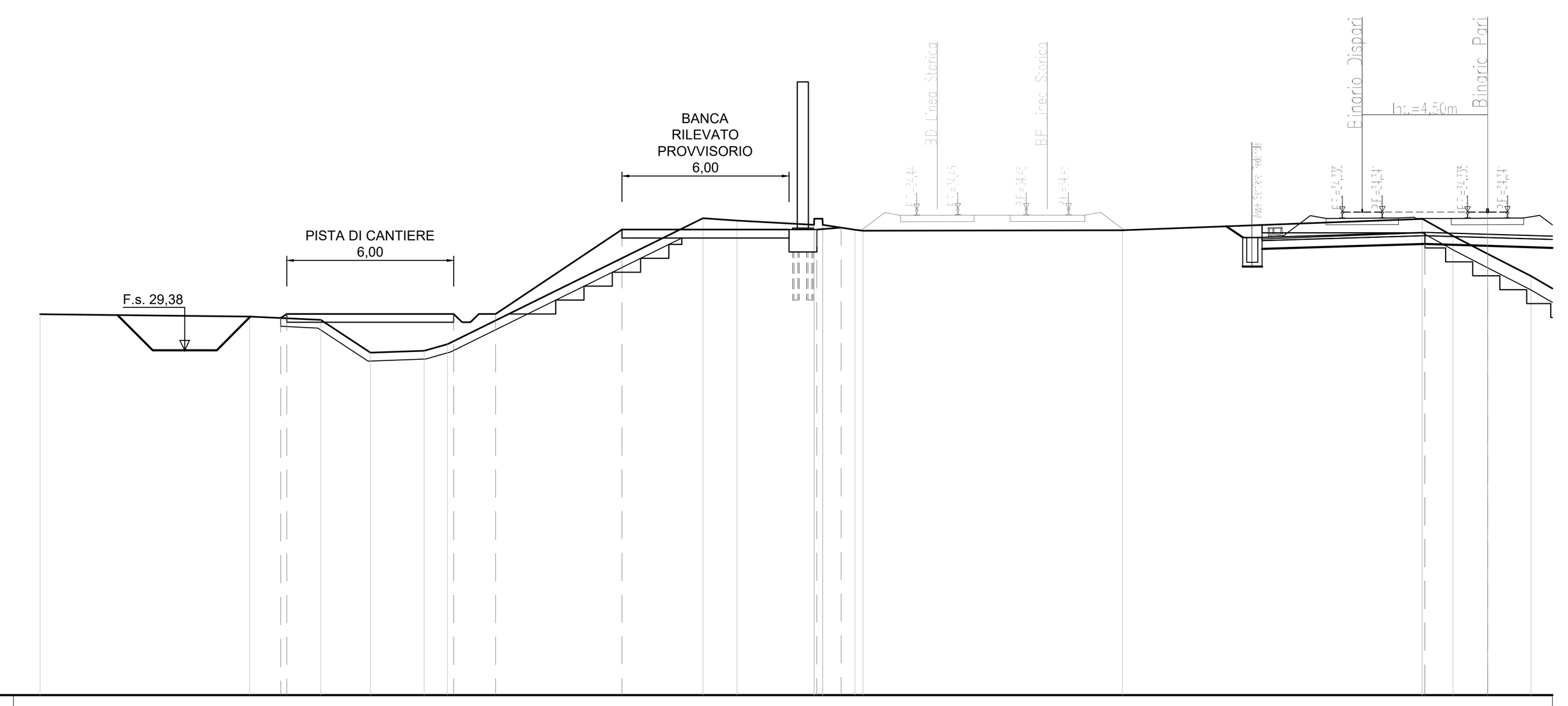

QUOTE TERRENO	30,671 30,590 30,470 29,290 29,360 29,601 34,122 34,034 33,883 33,883 33,703 33,673 33,686 34,091 34,099 33,482 32,843 32,043
DISTANZE TERRENO	-52,000 -44,470 -41,920 -40,130 -38,200 -37,360 -28,183 -26,967 -24,200 -23,880 -22,721 -22,433 -13,124 -2,355 -2,354 -1,246 0,000 1,561
QUOTE RILEVATO	30,537 30,682 30,682 30,682 33,710 33,710 33,781 33,192 33,125
DIST.RILEVATO	-43,354 -43,137 -37,137 -35,637 -31,095 -24,095 -23,224 -2,250 0,000

SEZIONE N.: RI44-19
DIST.PROG.: 27800,00

SCAVO	0,16 m²
SCAVO GRADONATURA	1,64 m²
SCOTICO	21,27 m
RILEVATO PROVVISORIO	32,06 m²
MISTO STABILIZZATO	3,60 m²
RIMOZIONE RILEVATO PROVVISORIO	33,75 m²
TERRENO VEGETALE	20,07 m

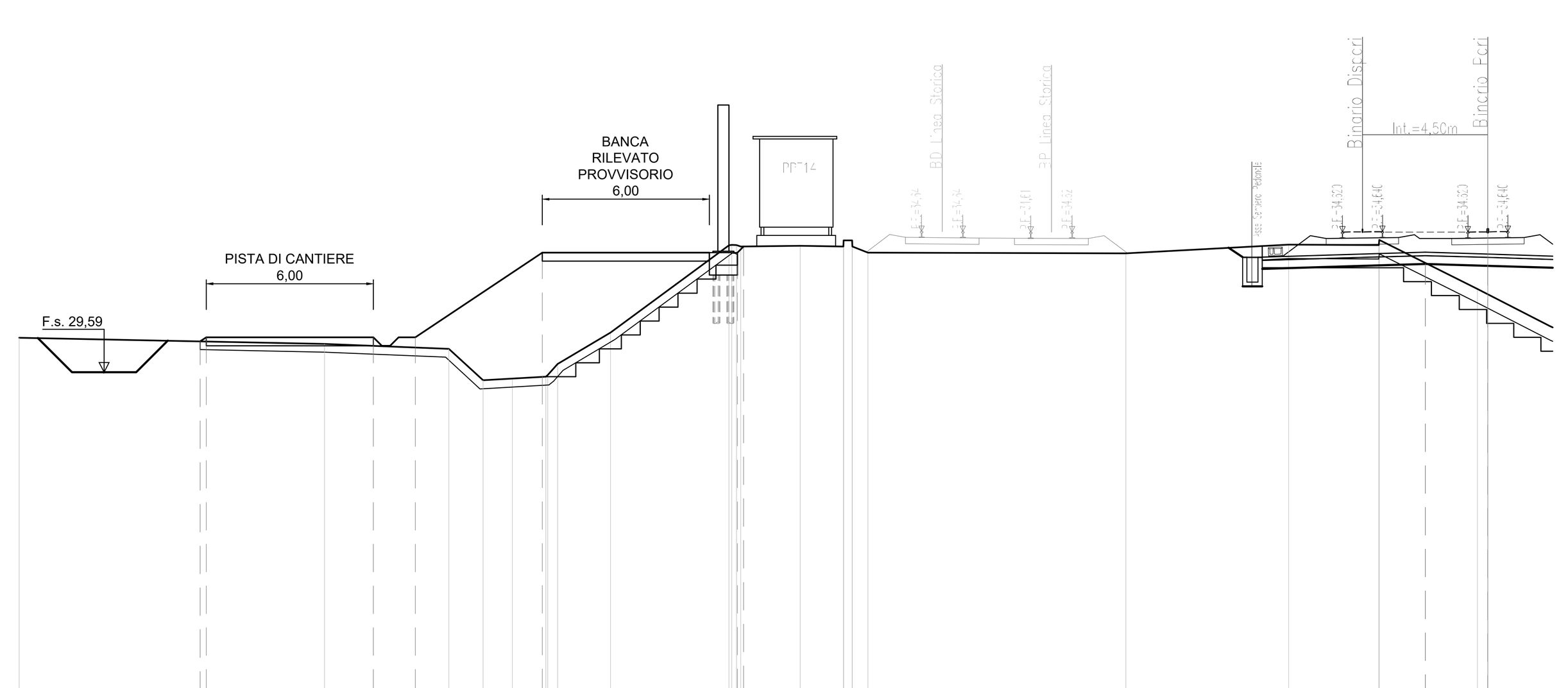

QUOTE TERRENO	30,830 30,610 30,430 29,300 29,362 29,431 29,889 31,016 34,146 34,101 34,127 34,100 33,879 33,856 34,174 34,155 34,341 32,579 32,384
DISTANZE TERRENO	-52,700 -41,740 -37,280 -36,050 -35,000 -33,803 -33,380 -31,485 -27,230 -26,803 -24,675 -23,123 -22,246 -12,990 -7,147 -3,917 -3,895 -0,379 0,000
QUOTE RILEVATO	30,699 30,842 30,842 30,842 33,880 33,880 34,102 33,477 33,409
DIST.RILEVATO	-46,201 -45,987 -39,987 -38,987 -33,930 -26,930 -26,708 -2,250 0,000

SEZIONE N.: RI45-3
DIST.PROG.: 27875,00

SCAVO	2,02 m²
SCAVO GRADONATURA	1,14 m²
SCOTICO	18,76 m
RILEVATO PROVVISORIO	25,12 m²
MISTO STABILIZZATO	4,27 m²
RIMOZIONE RILEVATO PROVVISORIO	28,25 m²
TERRENO VEGETALE	20,89 m

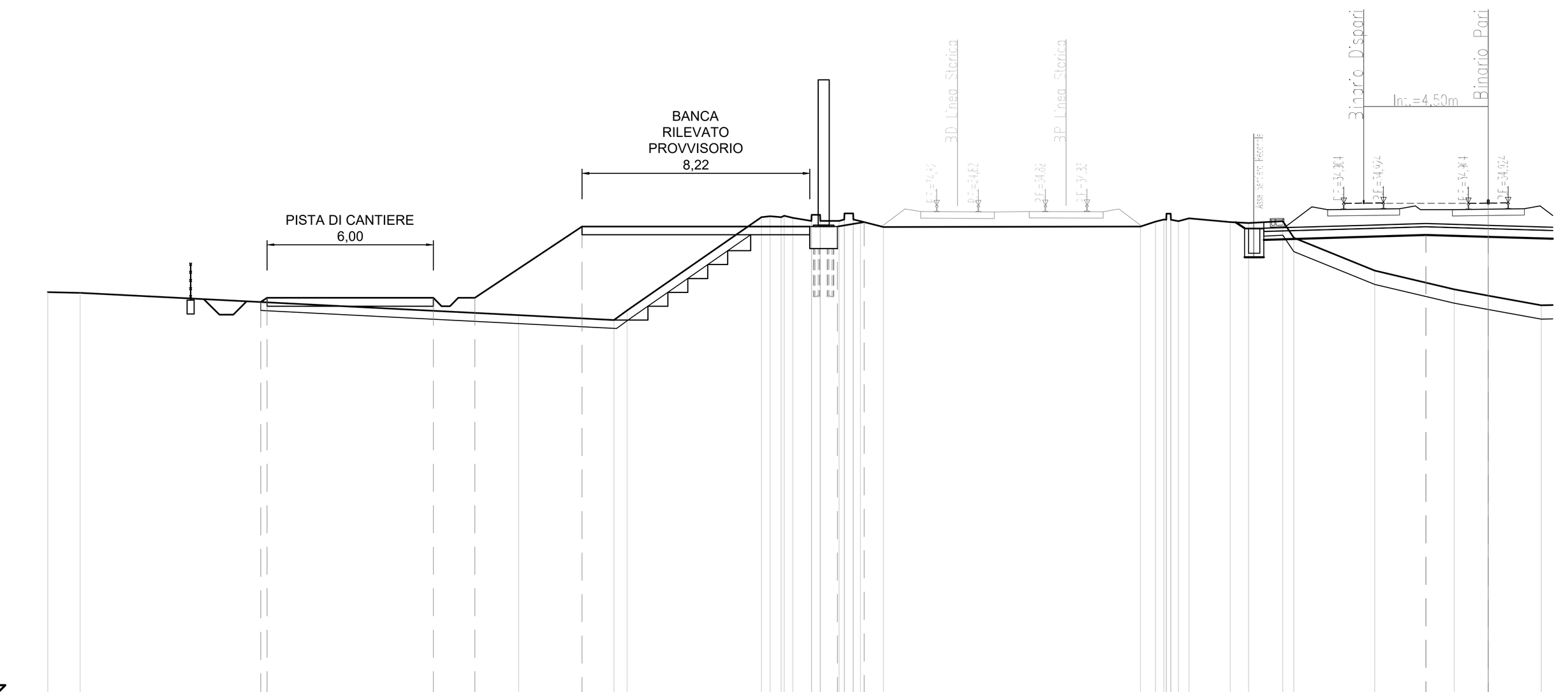

QUOTE TERRENO	31,700 31,672 30,865 30,692 31,038 34,407 34,410 34,385 34,275 34,274 34,271 34,540 34,265 34,054 34,066 34,243 34,534 34,366 34,227 34,194 34,259 33,660 32,479 31,799 31,573 31,223
DISTANZE TERRENO	-52,000 -50,830 -35,000 -31,562 -31,086 -26,238 -25,530 -25,106 -24,435 -24,110 -23,433 -22,926 -22,662 -21,837 -12,560 -12,019 -11,465 -10,802 -9,316 -8,653 -7,417 -7,024 -4,096 -1,232 0,000 1,909
QUOTE RILEVATO	31,339 31,491 31,491 31,491 34,071 34,071 34,232 33,761 33,694
DIST.RILEVATO	-44,311 -44,084 -38,084 -36,584 -32,713 -23,493 -22,532 -2,250 0,000

DISEGNI DI RIFERIMENTO

DESCRIZIONE	CODICE
RELAZIONE TECNICO DESCRITTIVA	IN1712EI2ROBA60A0001
RELAZIONE DI CONFRONTO PD/PE	IN1712EI2ROBA60A0002
RELAZIONE DI CALCOLO. CORDOLO DI FONDAZIONE	IN1712EI2CLBA60A1001
PLANIMETRIA DI INQUADRAMENTO	IN1712EI2P8BA60A0001
PIANTA CORDOLI DI FONDAZIONE E TRACCIAMENTO MICROPALI - TAV. 1	IN1712EI2PABA60A1001
PIANTA CORDOLI DI FONDAZIONE E TRACCIAMENTO MICROPALI - TAV. 2	IN1712EI2PABA60A1002
CORDOLI DI FONDAZIONE. SEZIONI TRASVERSALI E PROSPETTI	IN1712EI2WZBA60A0001
CORDOLI E MICROPALI DI FONDAZIONE. ARMATURA E DETTAGLI	IN1712EI2BZBA60A1001
RILEVATO PROVVISORIO PER REALIZZAZIONE CORDOLO - PLANIMETRIA E DETTAGLI	IN1712EI2PZBA60A1001
RILEVATO PROVVISORIO PER REALIZZAZIONE CORDOLO - SEZIONI TRASVERSALI TAV.1	IN1712EI2W9BA60A1001
RILEVATO PROVVISORIO PER REALIZZAZIONE CORDOLO - SEZIONI TRASVERSALI TAV.2	IN1712EI2W9BA60A1002
RILEVATO PROVVISORIO PER REALIZZAZIONE CORDOLO - SEZIONI TRASVERSALI TAV.3	IN1712EI2W9BA60A1003

NOTE GENERALI

CARATTERISTICHE DEI MATERIALI

KEY-PLAN

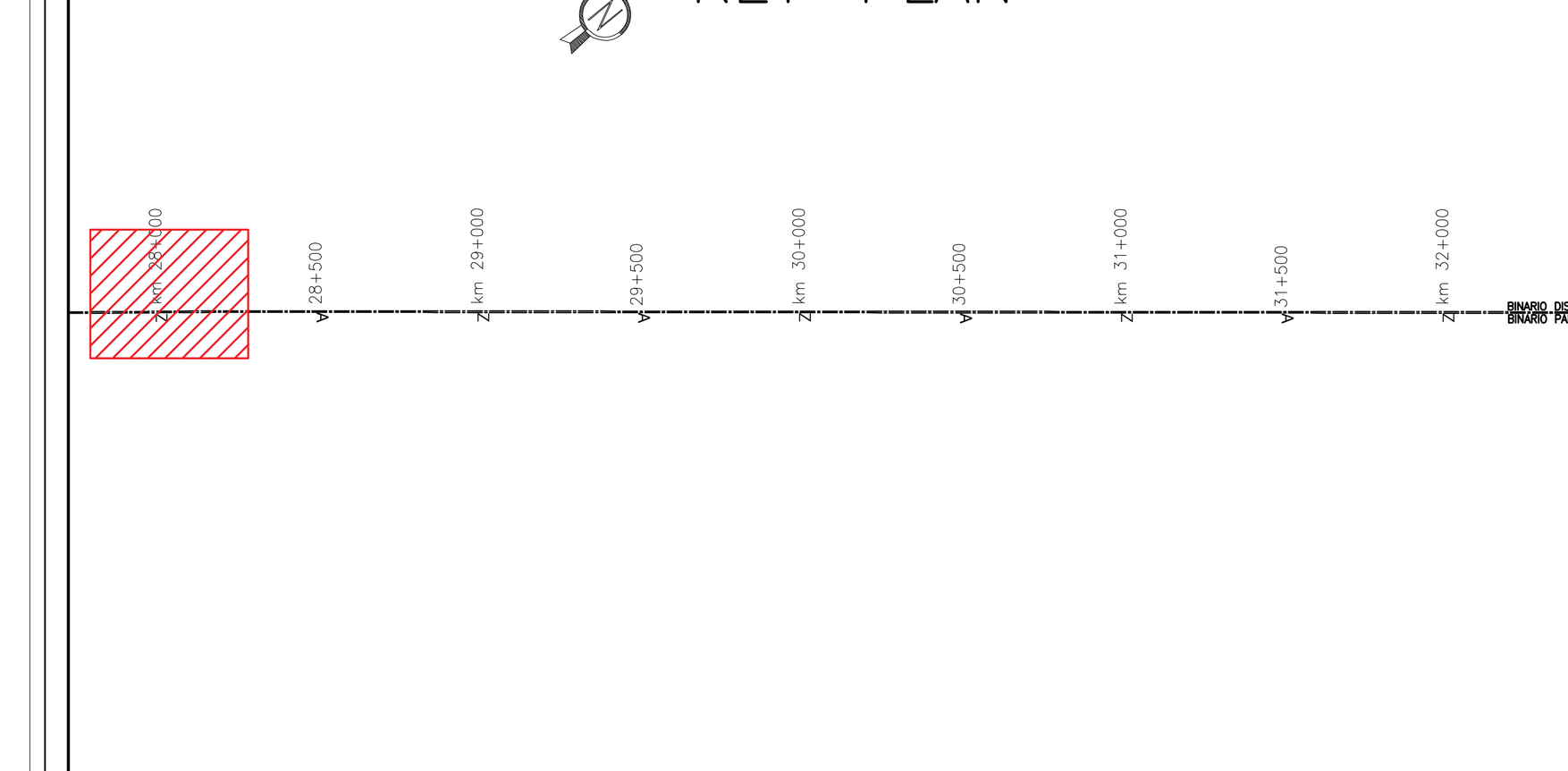

COMMITTENTE: RFI RETE FERROVIARIA ITALIANA GRUPPO FERROVIE DELLO STATO

ALTA SORVEGLIANZA: ITALFERR GRUPPO FERROVIE DELLO STATO

GENERAL CONTRACTOR: IRICAV2

INFRASTRUTTURE FERROVIARIE STRATEGICHE DEFINITE DALLA LEGGE OBIETTIVO N. 443/01

LINEA A.V. /A.C. TORINO-VENEZIA Tratta VERONA-PADOVA
Lotto funzionale Verona-Bivio Vicenza

PROGETTO ESECUTIVO

PRESIDI ANTI-RUMORE / VIBRAZIONI

Barriera antirumore da PK 177+379,361 a PK 177+844,366 lato Sx-Opere di fondaz.

FONDAZIONI

RILEVATO PROVVISORIO PER REALIZZAZIONE CORDOLO - SEZIONI TRASVERSALI TAV.1

GENERAL CONTRACTOR		DIRETTORE LAVORI	SCALA :
IL PROGETTI ing. Claudio DE GIUDICI iscritto all'ordine degli ingegneri di Udine n. 1875 Data: Febbraio 2023	Consorzio Iricav Due ing. Paolo CARMONA Data: Febbraio 2023		1:200

COMMESSA	LOTTO	FASE	ENTE	TIPO DOC.	OPERA/DISCIPLINA	PROGR.	REV.	FOGLIO
IN17	12	E	I2	W9	BA60A1	001	A	DI

VISTO CONSORZIO IRICAV DUE

Firma	Data
ing. Alberto LEVORATO	Febbraio 2023

Progettazione :

Rev.	Descrizione	Redatto	Data	Verificato	Data	Approvato	Data	IL PROGETTISTA
A	EMISSIONE	P. Griffa	Feb.2023	A. Levorato	Feb. 2023	C. De Giudici	Feb. 2023	ing. Claudio DE GIUDICI iscritto all'ordine degli ingegneri di Udine n. 1875
B								
C								Data: Feb. 2023

CIG. 8377957CD1 | CUP: J41E91000000009 | File: IN1712EI2W9BA60A1001A.DWG | Cod. origine: CODICE

Progetto cofinanziato dalla Unione Europea

Scala di plot:

TUTTI I DIRITTI DEL PRESENTE DOCUMENTO SONO RISERVATI: LA PRODUZIONE ANCHE PARZIALE È VIETATA