

COMMITTENTE:



ALTA SORVEGLIANZA:



INFRASTRUTTURE FERROVIARIE STRATEGICHE DEFINITE DALLA LEGGE OBIETTIVO N. 443/01

**LINEA A.V. /A.C. TORINO-VENEZIA Tratta VERONA-PADOVA
Lotto funzionale Verona-Bivio Vicenza**

PROGETTO ESECUTIVO

IN - INTERFERENZE VIARIE

IN16 - INTERFERENZA CON SEDE AUTOSTRADALE AL km 6+220,00

DEVIAZIONE PROVVISORIA E RIPRISTINO RACCORDO AUTOSTRADALE DA PK 5+025 A PK 5+900

QUADERNO DELLE SEZIONI TRASVERSALI DELLA VIABILITÀ CICLOPEDONALE

GENERAL CONTRACTOR					DIRETTORE LAVORI			SCALA :
IL PROGETTISTA INTEGRATORE Ing. Giovanni MALAVENDA ALBO INGEGNERI PROV. DI MESSINA n. 4503 Data:					Consorzio Iricav Due ing. Paolo CARMONA Data:			1:200

COMMESSA	LOTTO	FASE	ENTE	TIPO DOC.	OPERA/DISCIPLINA	PROGR.	REV.	FOGLIO
IN17	12	E	12	W9	IN16B0	004	A	DI

VISTO CONSORZIO IRICAV DUE	
Firma	Data
ing. Alberto LEVRATO	

Progettazione :

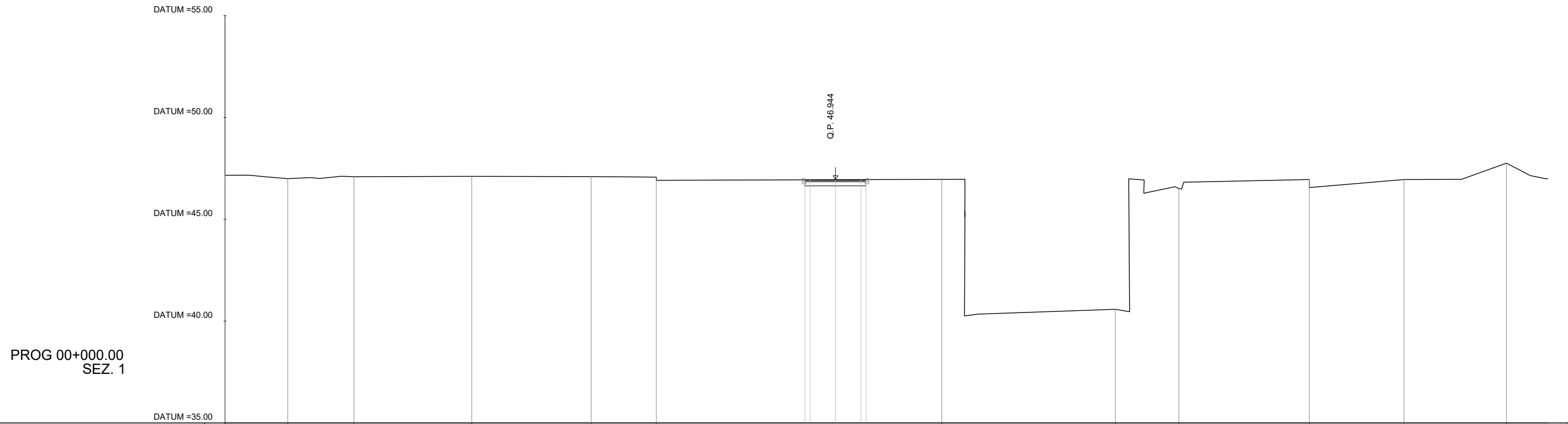
Rev.	Descrizione	Redatto	Data	Verificato	Data	Approvato	Data	IL PROGETTISTA
A	EMISSIONE	<i>[Signature]</i>	27/05/2022	<i>[Signature]</i>	27/05/2022	<i>[Signature]</i>	27/05/2022	Giuseppfabrizio Coppa Data:
B								
C								

CIG. 8377957CD1	CUP: J41E9100000009	File: IN1712E12W9IN16B0004A.DWG
Progetto cofinanziato dalla Unione Europea		Cod. origine: CODICE

Scala di plot:

TUTTI I DIRITTI DEL PRESENTE DOCUMENTO SONO RISERVATI: LA PRODUZIONE ANCHE PARZIALE È VIETATA

AREA
Scavo 0.96 mq
Rilevato 0.00 mq
Usura:0.09 mq
Binder:0.21 mq
Misto stabilizzato:0.60 mq

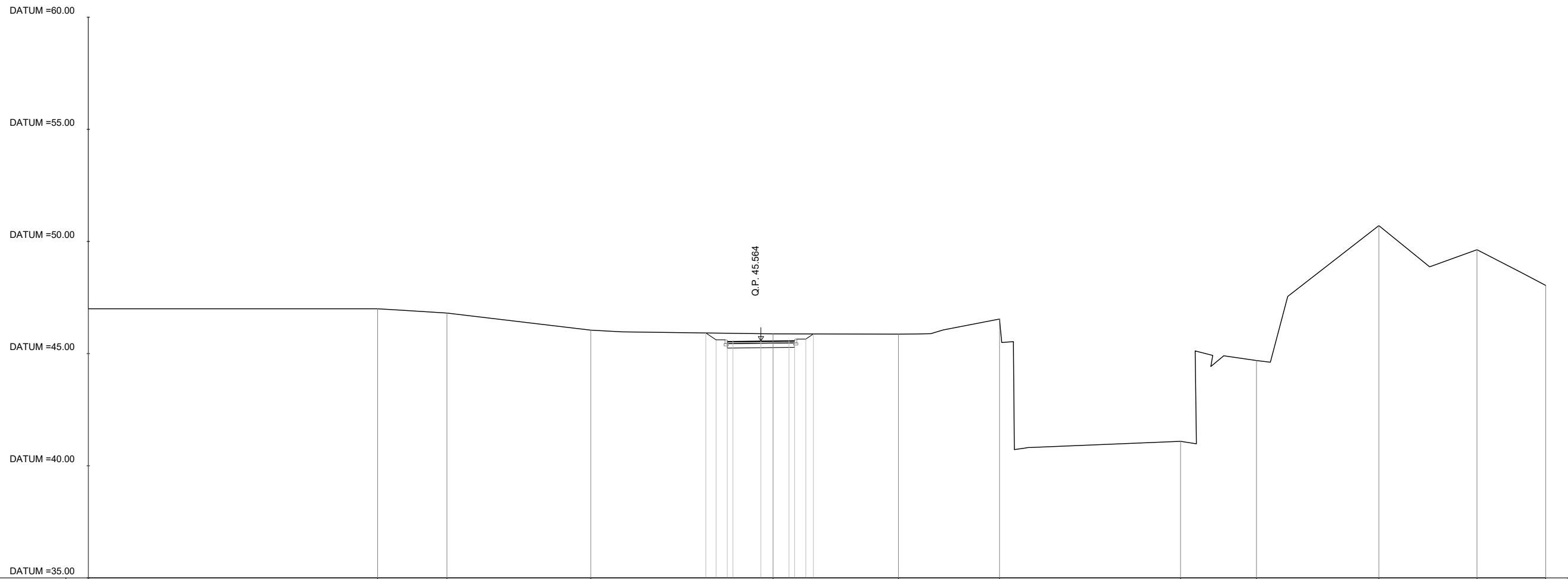


PROG 00+000.00
SEZ. 1

QUOTE TERRENO	47.16	46.99	47.09	47.11	47.10	47.07		46.96	40.58	46.50	46.95	46.95	47.76
DIST. PROGRESSIVE TERRENO	-30.00	-26.91	-23.66	-17.88	-12.01	-8.80		5.22	13.75	16.87	23.28	27.93	32.97
QUOTE PROGETTO									46.94	46.94	46.94		
DIST.PROGRESSIVE PROGETTO									-1.59	0.00	1.35		

AREA
Scavo 2.31 mq
Rilevato 0.00 mq
Usura:0.09 mq
Binder:0.21 mq
Misto stabilizzato:0.60 mq

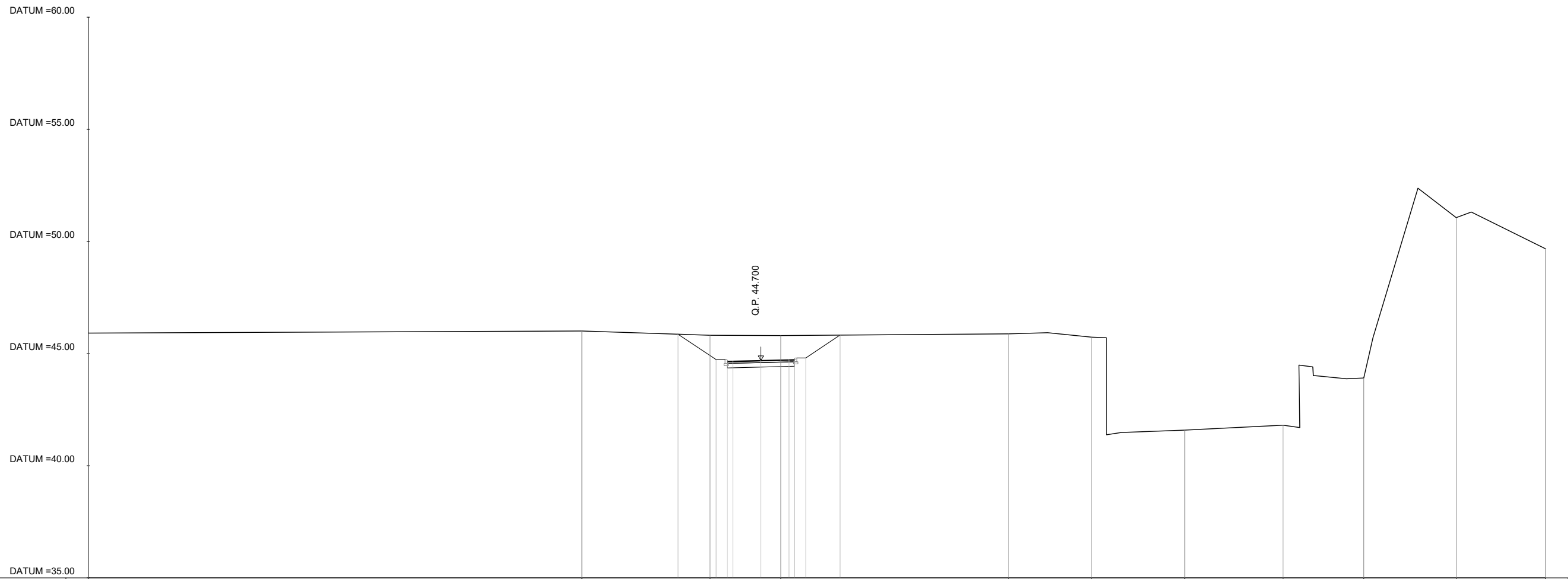
PROG 00+020.00
SEZ. 2



QUOTE TERRENO	47.00	47.00	46.81	46.05	45.88	45.87	46.54	41.09	44.69	50.71	49.63	48.04
DIST. PROGRESSIVE TERRENO	-30.00	-17.09	-14.01	-7.59	0.54	6.13	10.64	18.72	22.10	27.56	31.94	35.00
QUOTE PROGETTO					45.92 45.62 45.55	45.56	45.58 45.58 45.88					
DIST.PROGRESSIVE PROGETTO					-2.46 -2.00 -1.50	0.00	1.36 2.00 2.94					

AREA
Scavo 7.02 mq
Rilevato 0.00 mq
Usura:0.09 mq
Binder:0.21 mq
Misto stabilizzato:0.60 mq

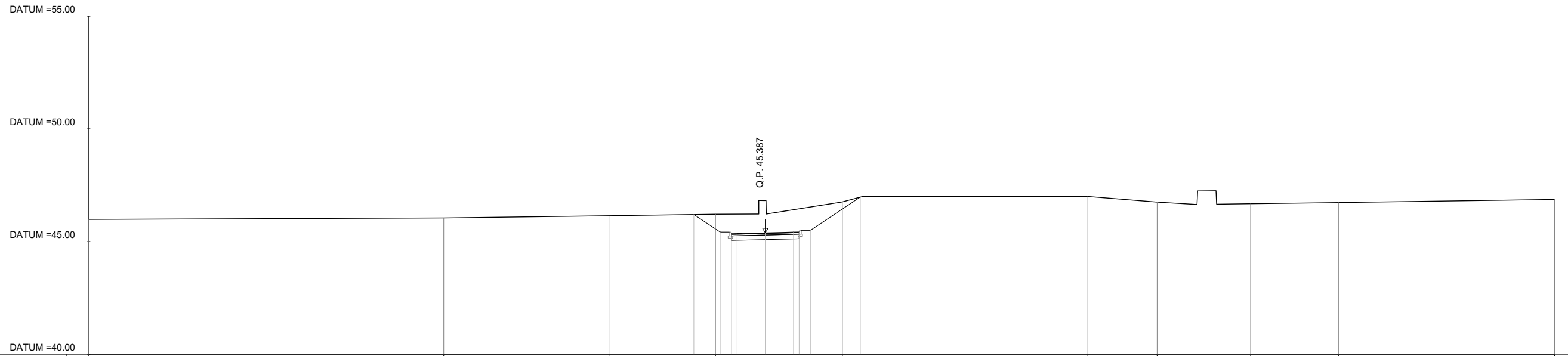
PROG 00+032.30
SEZ. 3



QUOTE TERRENO	45.92		46.01		45.82	45.81		45.88	45.73	41.59	41.81	43.91	51.06	49.67
DIST. PROGRESSIVE TERRENO	-30.00		-7.99		-2.27	0.88		11.05	14.75	18.90	23.29	26.88	31.01	35.00
QUOTE PROGETTO					45.86	44.73	44.70	44.73	45.83					
DIST.PROGRESSIVE PROGETTO					-3.70	-2.00	0.00	1.36	3.53					

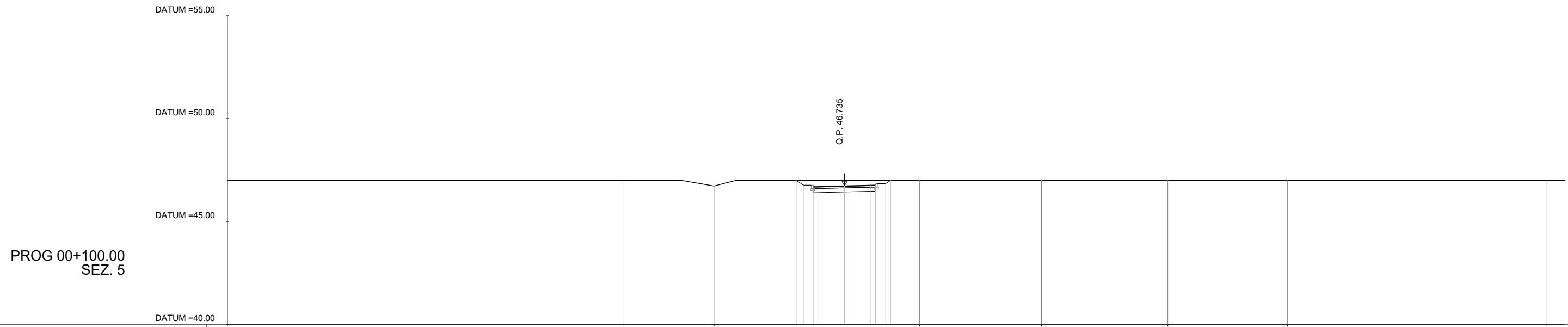
AREA
Scavo 6.26 mq
Rilevato 0.00 mq
Usura:0.09 mq
Binder:0.21 mq
Misto stabilizzato:0.60 mq

PROG 00+080.15
SEZ. 4



QUOTE TERRENO	45.98	46.04	46.14	46.21	46.76	47.00	46.75	46.68	46.73	46.87
DIST. PROGRESSIVE TERRENO	-30.00	-14.26	-6.93	-2.21	3.42	14.30	17.37	21.52	25.43	35.00
QUOTE PROGETTO				46.20	45.42	45.36	45.39	45.42	45.49	46.97
DIST.PROGRESSIVE PROGETTO				-3.17	-2.00	-1.58	0.00	1.55	2.00	4.22

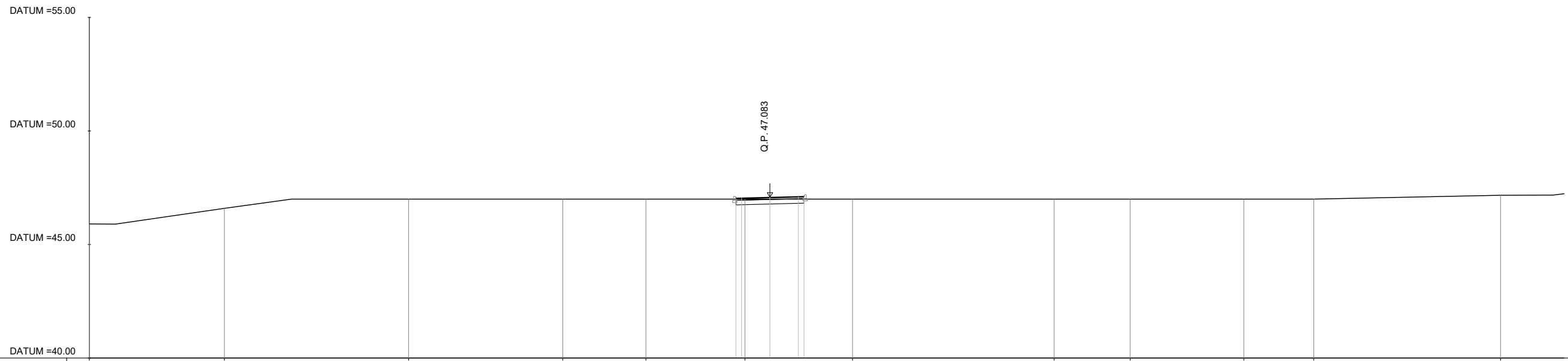
AREA
Scavo 2.01 mq
Rilevato 0.00 mq
Usura:0.09 mq
Binder:0.21 mq
Misto stabilizzato:0.60 mq



QUOTE TERRENO	47.00	47.00	46.72	47.00	47.00	47.00	47.00	47.00	47.00
DIST. PROGRESSIVE TERRENO	-30.00	-10.72	-6.34	3.65	9.57	15.72	21.54	34.15	
QUOTE PROGETTO				47.99	46.77	46.78	46.73	48.77	49.80
DIST.PROGRESSIVE PROGETTO				-2.35	-1.58	0.00	1.35	2.99	

AREA
Scavo 0.68 mq
Rilevato 0.00 mq
Usura:0.09 mq
Binder:0.21 mq
Misto stabilizzato:0.60 mq

PROG 00+109.00
SEZ. 6



QUOTE TERRENO	45.91	46.59	47.00	47.00	47.00	47.00	47.00	47.00	47.00	47.00	47.00	47.00	47.00	47.17
DIST. PROGRESSIVE TERRENO	-30.00	-24.05	-15.93	-9.13	-5.47	-1.10	3.64	12.53	15.88	20.89	23.97	32.20		
QUOTE PROGETTO						47.05	47.08	47.12						
DIST.PROGRESSIVE PROGETTO						-1.58	0.00	1.35						