

COMMITTENTE:



ALTA SORVEGLIANZA:



GENERAL CONTRACTOR:



INFRASTRUTTURE FERROVIARIE STRATEGICHE DEFINITE DALLA LEGGE OBIETTIVO N. 443/01

LINEA A.V. /A.C. TORINO-VENEZIA Tratta VERONA-PADOVA
Lotto funzionale Verona-Bivio Vicenza

PROGETTO ESECUTIVO

INTERFERENZE VIARIE

IN16 - INTERFERENZA CON SEDE AUTOSTRADALE AL Km 6+220.00

DEVIAZIONE PROVVISORIA E RIPRISTINO RACCORDO AUTOSTRADALE

SEZIONI TRASVERSALI

GENERAL CONTRACTOR						DIRETTORE LAVORI		SCALA : 1:200
IL PROGETTISTA INTEGRATORE ing. Giovanni ANTONIENDA iscritto all'ordine degli ingegneri di Venezia n. 4289 Data: N. 4289			Consorzio Iricav Due Ing. Paolo CARIACONA Data:			Data:		

COMMESSA	LOTTO	FASE	ENTE	TIPO DOC.	OPERA/DISCIPLINA	PROGR.	REV.	FOGLIO
IN17	12	E	12	W9	IN16C0	001	A	DI

	VISTO CONSORZIO IRICAV DUE	
	Firma ing. Alberto LEVRATO	Data

Progettazione :

Rev.	Descrizione	Redatto	Data	Verificato	Data	Approvato	Data	IL PROGETTISTA
A	EMISSIONE	Coding <i>[Signature]</i>	12/04/2022	C.Pini <i>[Signature]</i>	12/04/2022	P.Luciani <i>[Signature]</i>	12/04/2022	Data:
B								
C								

CIG. 8377957CD1	CUP: J41E91000000009	File: IN1712E12W9IN16C0001A.DWG
		Cod. origine: CODICE

Progetto cofinanziato dalla Unione Europea

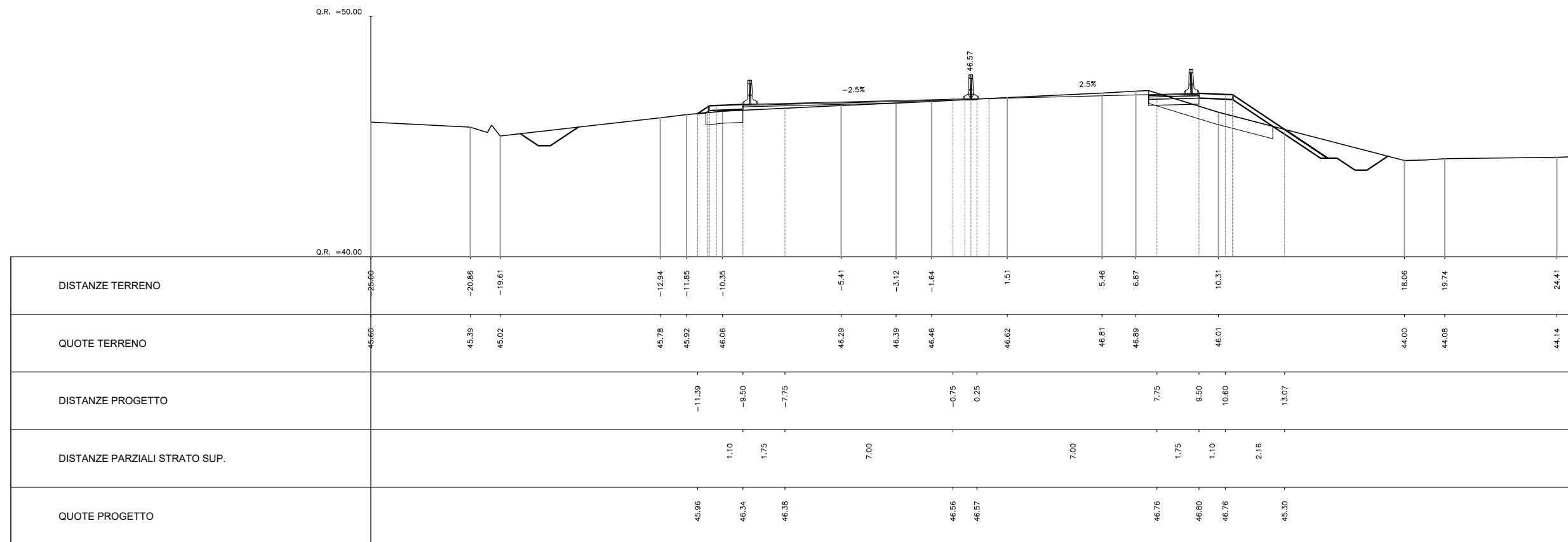
Scala di plot:

TUTTI I DIRITTI DEL PRESENTE DOCUMENTO SONO RISERVATI: LA PRODUZIONE ANCHE PARZIALE È VIETATA

SEZIONI RACCORDO AUTOSTRADALE - DEVIAZIONE PROVVISORIA

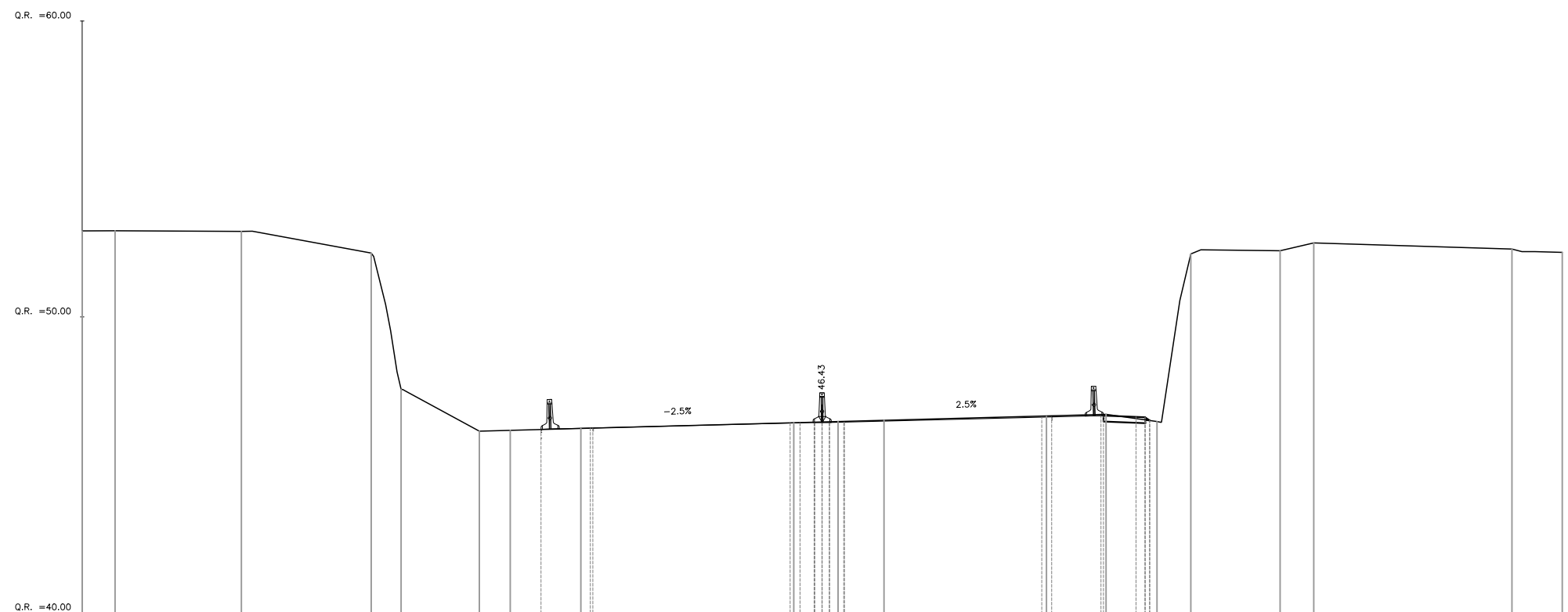
RACCORDO AUTOSTRADALE - DEVIAZIONE PROVVISORIA

PROGRESSIVA 0+080.000



RACCORDO AUTOSTRADALE - DEVIAZIONE PROVVISORIA

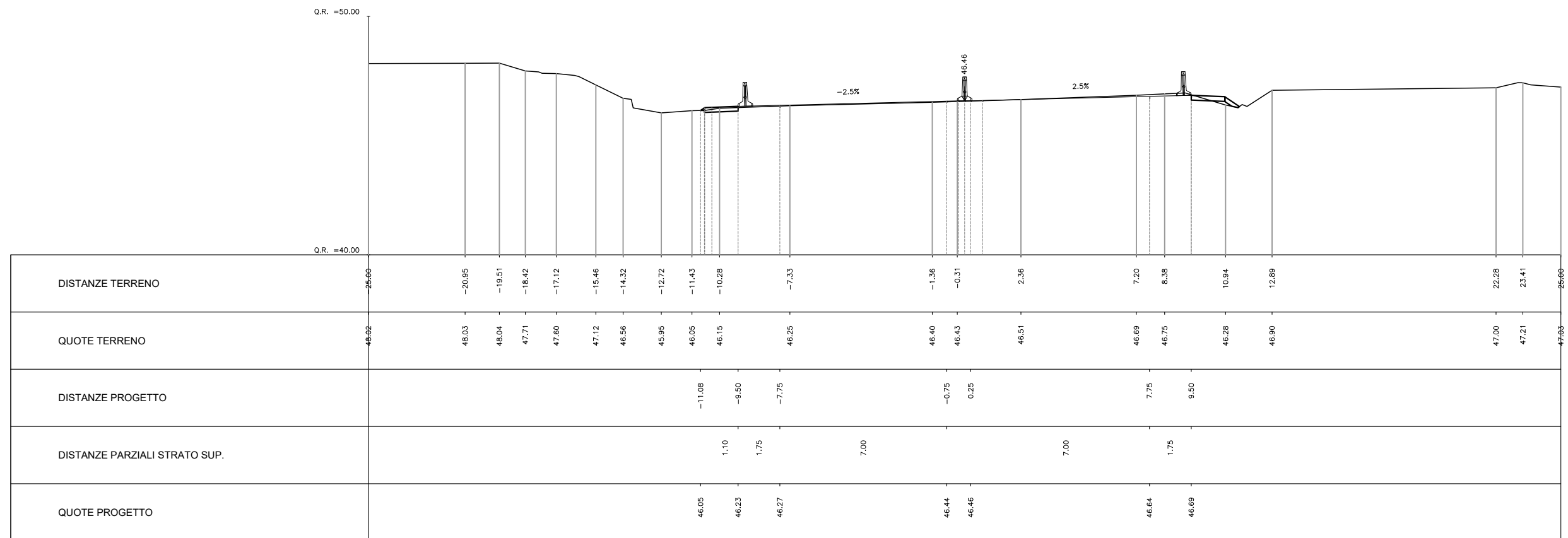
PROGRESSIVA 0+051.000



DISTANZE TERRENO	25.66	23.89	19.62	15.24	14.23	8.16	0.96	0.54	2.09	7.58	9.59	11.31	12.45	15.47	16.60	23.30	25.66
QUOTE TERRENO	52.91	52.91	52.89	52.16	47.55	48.47	47.42	47.50	47.57	46.63	51.28	46.46	52.13	52.24	52.50	52.29	52.18
DISTANZE PROGETTO						-7.83	-1.08	-0.01		7.42	9.42	10.60					
DISTANZE PARZIALI STRATO SUP.							6.67			6.67	1.67	1.10					
QUOTE PROGETTO						46.24	46.41	46.43		46.61	46.66	46.62					

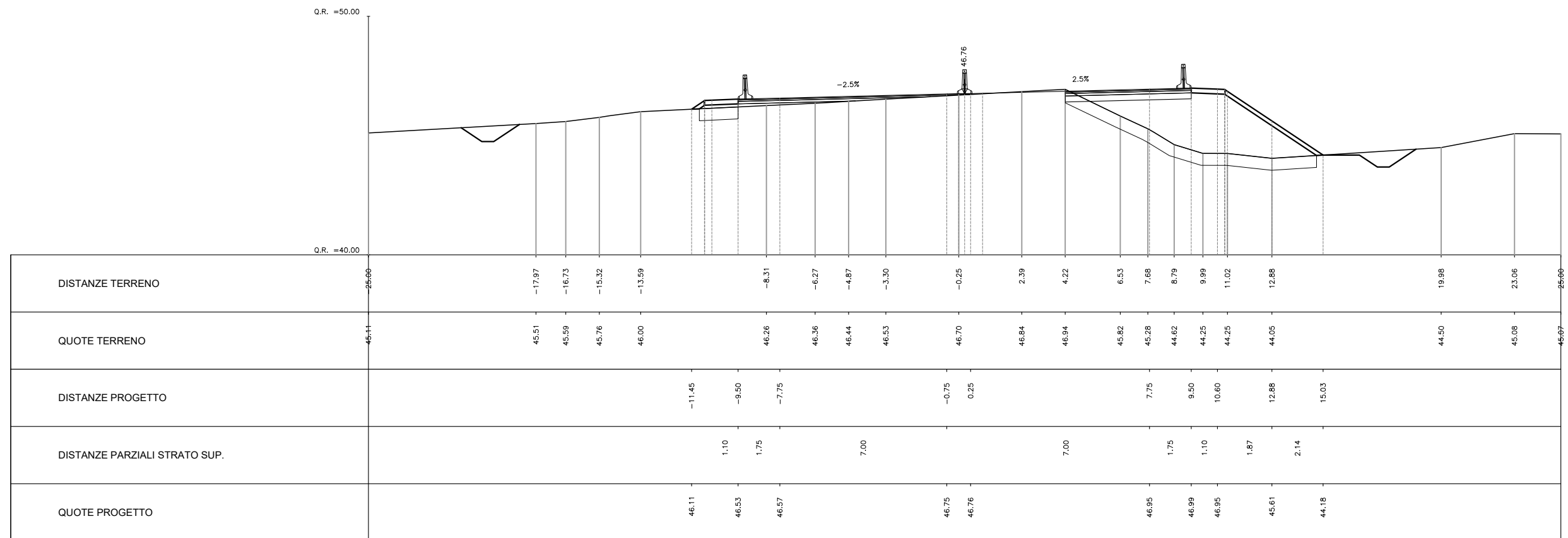
RACCORDO AUTOSTRADALE - DEVIAZIONE PROVVISORIA

PROGRESSIVA 0+060.000



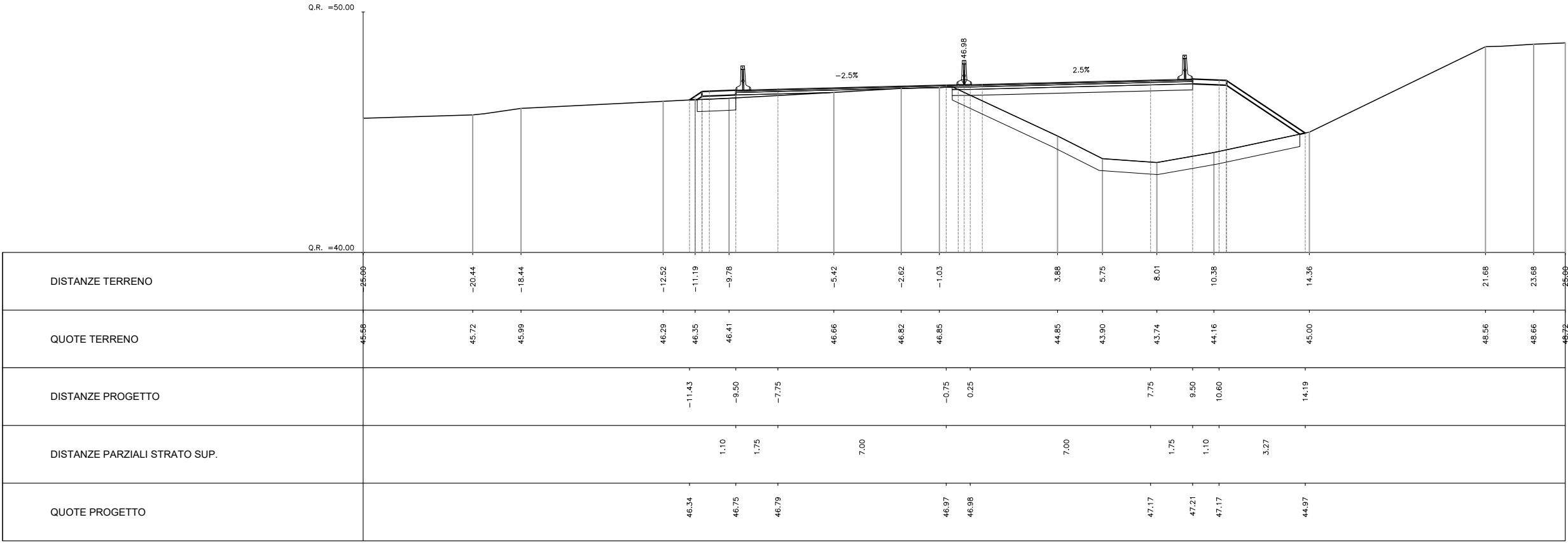
RACCORDO AUTOSTRADALE - DEVIAZIONE PROVVISORIA

PROGRESSIVA 0+100.000



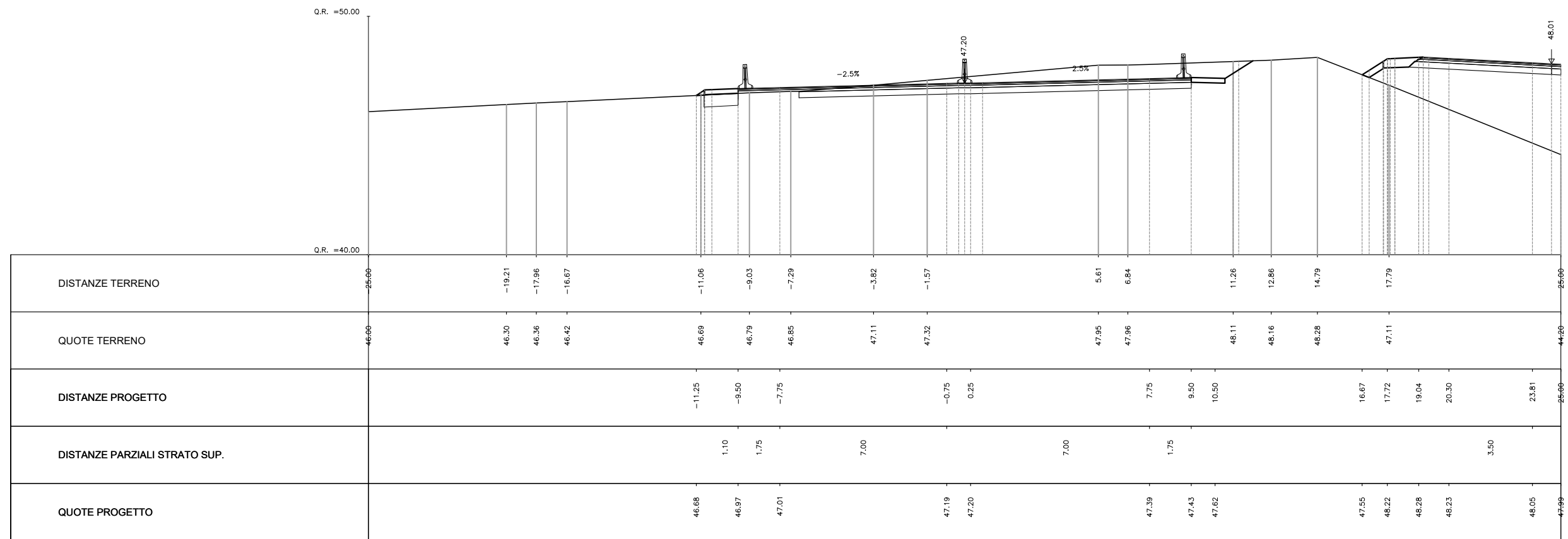
RACCORDO AUTOSTRADALE - DEVIAZIONE PROVVISORIA

PROGRESSIVA 0+120.000



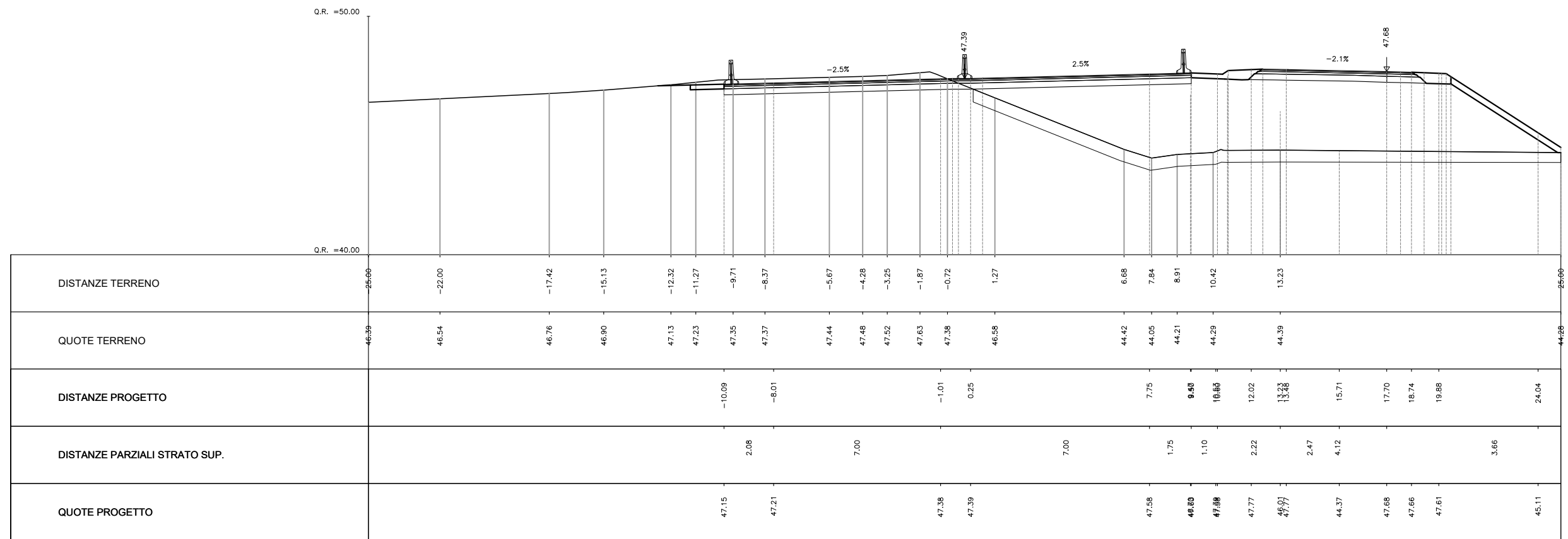
RACCORDO AUTOSTRADALE - DEVIAZIONE PROVVISORIA

PROGRESSIVA 0+140.000



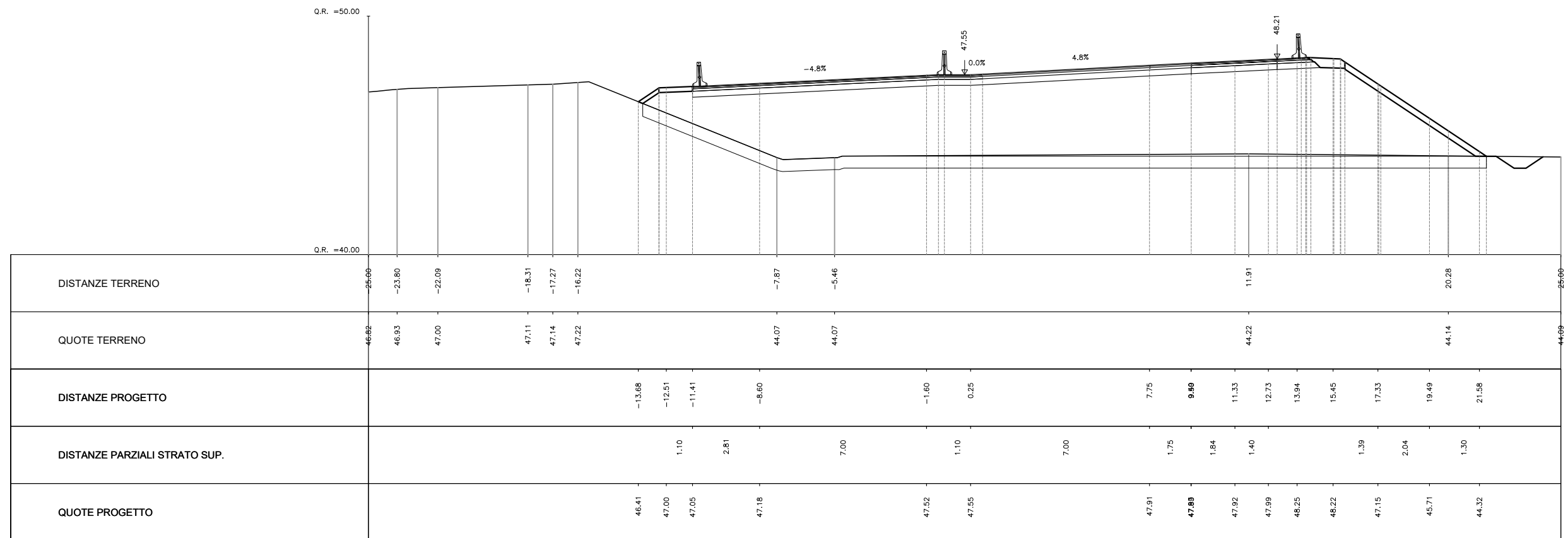
RACCORDO AUTOSTRADALE - DEVIAZIONE PROVVISORIA

PROGRESSIVA 0+160.000



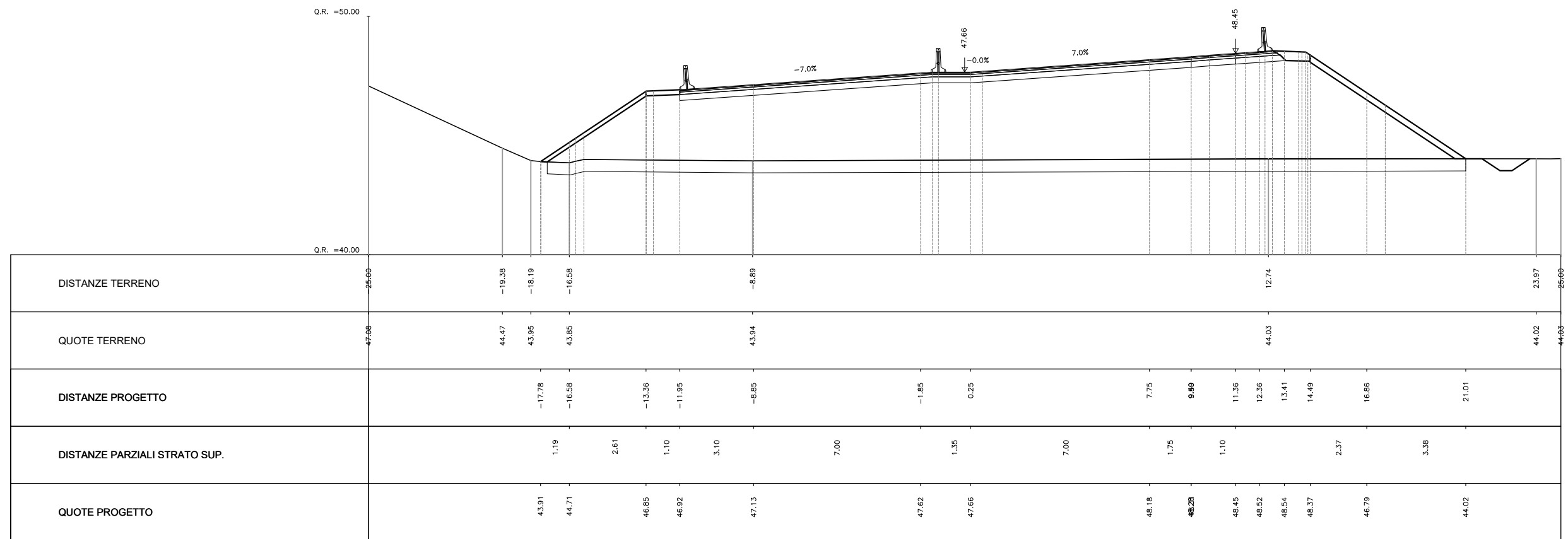
RACCORDO AUTOSTRADALE - DEVIAZIONE PROVVISORIA

PROGRESSIVA 0+180.000



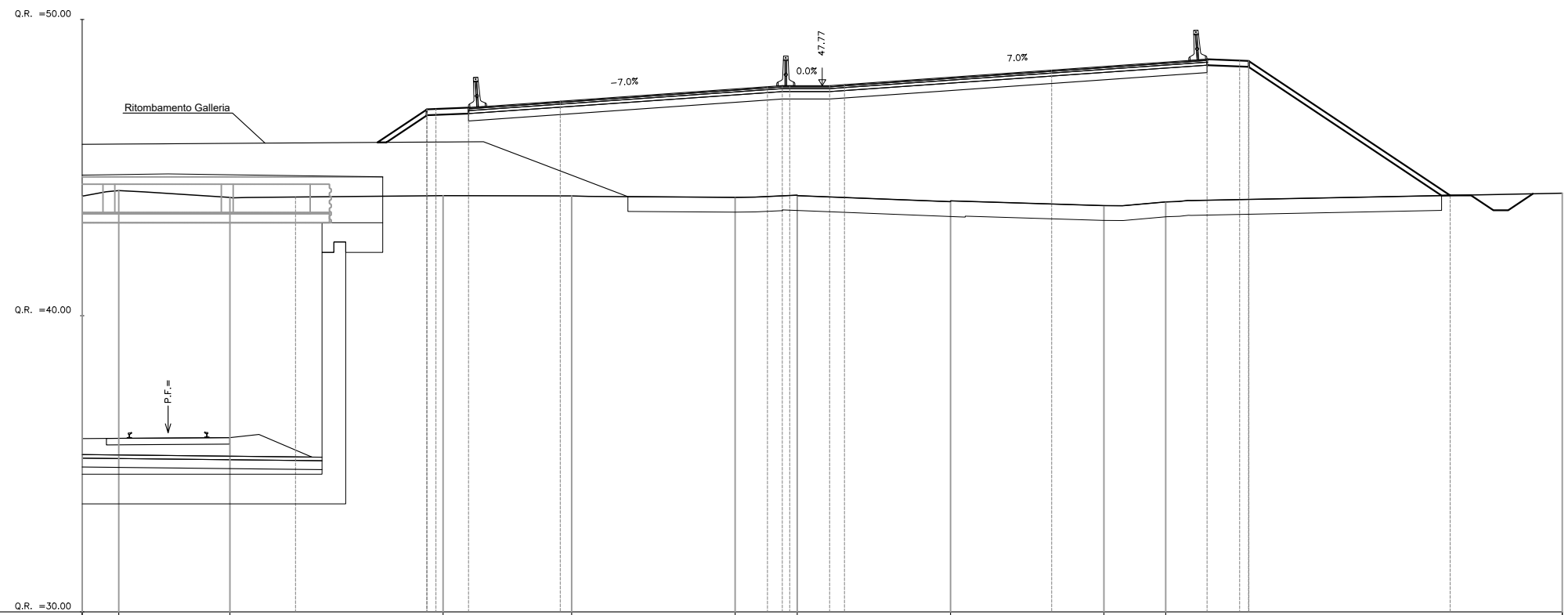
RACCORDO AUTOSTRADALE - DEVIAZIONE PROVVISORIA

PROGRESSIVA 0+200.000



RACCORDO AUTOSTRADALE - DEVIAZIONE PROVVISORIA

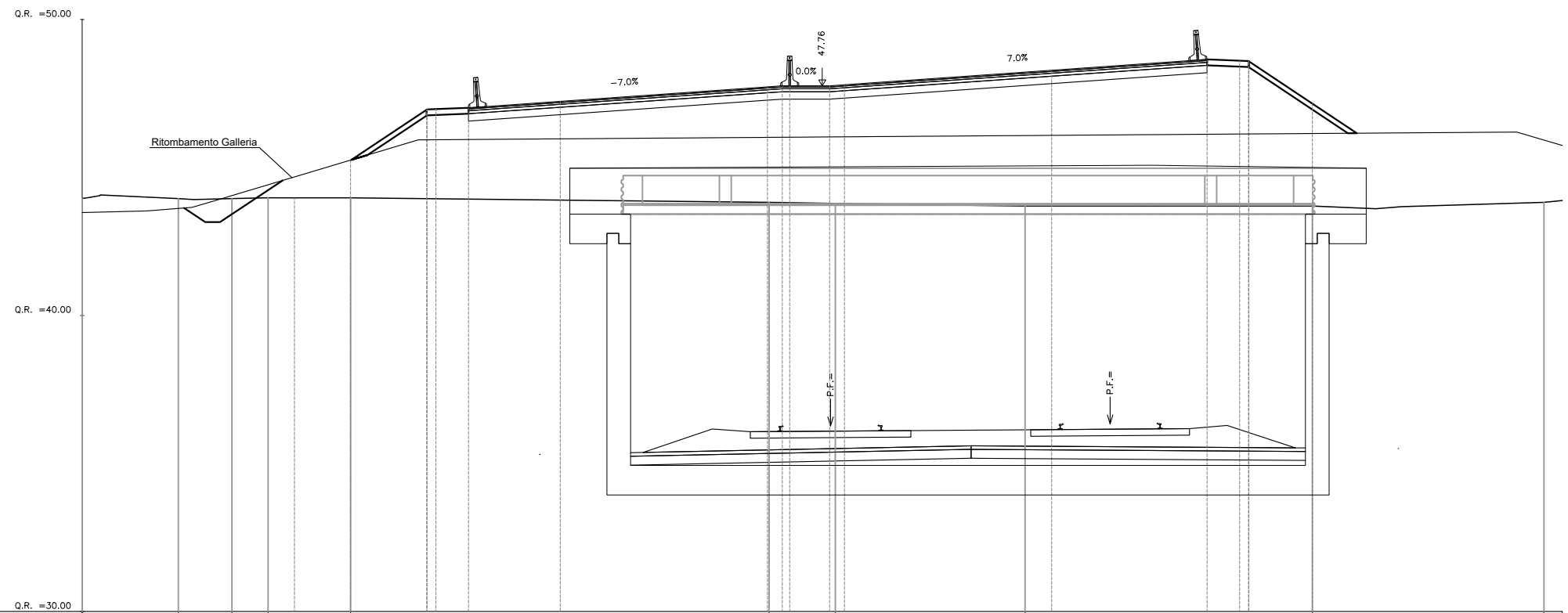
PROGRESSIVA 0+240.000



DISTANZE TERRENO	25+66	-23.76	-20.01	-12.81	-8.46	-2.94	-0.84	4.33	9.52	11.60	25+66	
QUOTE TERRENO	44.63	44.22	43.99	44.05	44.05	44.00	44.07	43.85	43.72	43.84	44.14	
DISTANZE PROGETTO			-17.79	-13.36	-11.95	-8.85	-1.85	0.25	7.75	13.00	14.10	21.21
DISTANZE PARZIALI STRATO SUP.			4.43	1.10	3.10	7.00	1.35	7.00	5.25	1.10	6.80	
QUOTE PROGETTO			44.01	46.96	47.02	47.24	47.73	47.77	48.29	48.66	48.61	44.06

RACCORDO AUTOSTRADALE - DEVIAZIONE PROVVISORIA

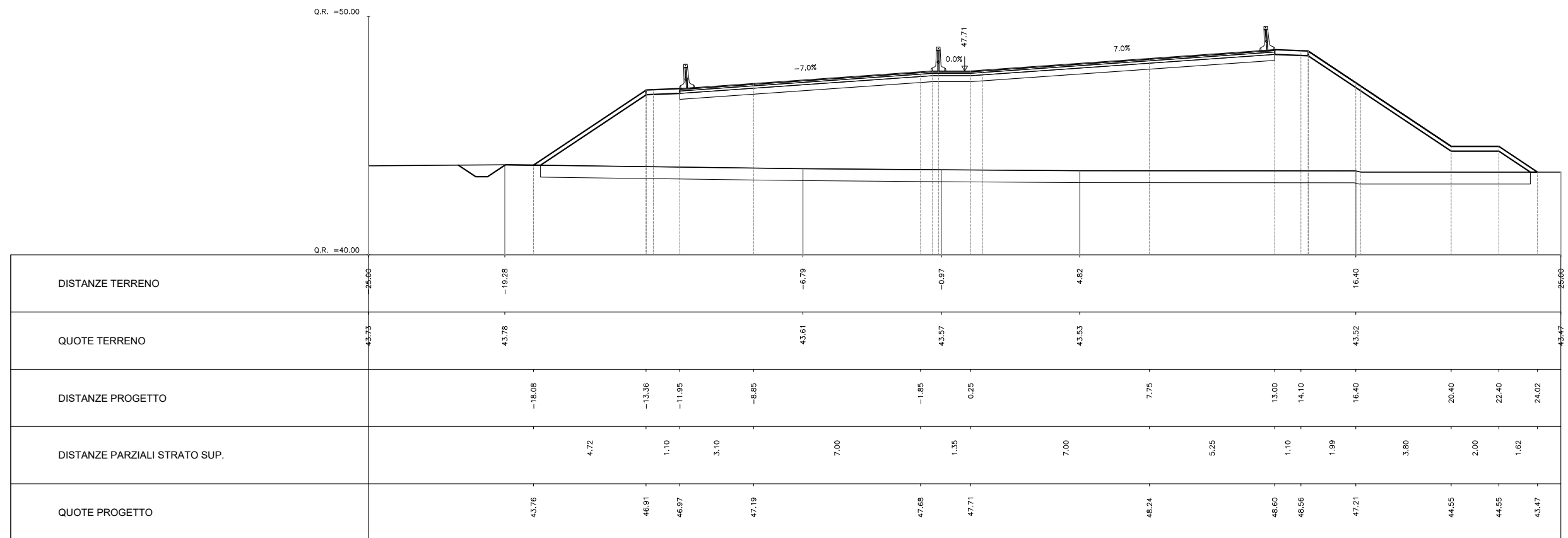
PROGRESSIVA 0+260.000



DISTANZE TERRENO	26.86	-21.75	-19.94	-18.72	-15.93		-1.80	0.44		6.85		16.56	24.38				
QUOTE TERRENO	45.95	43.95	43.95	43.98	43.97		43.82	43.78		43.69		43.70	43.82				
DISTANZE PROGETTO				-17.83	-15.93	-13.36	-11.95	-8.85		-1.85	0.25		7.75	13.00	14.10	16.56	
DISTANZE PARZIALI STRATO SUP.					1.90	2.57	1.10	3.10		7.00	1.35		7.00		5.25	1.10	2.15
QUOTE PROGETTO				43.97	45.24	46.95	47.02	47.23		47.72	47.76		48.28	48.65	48.61	47.16	

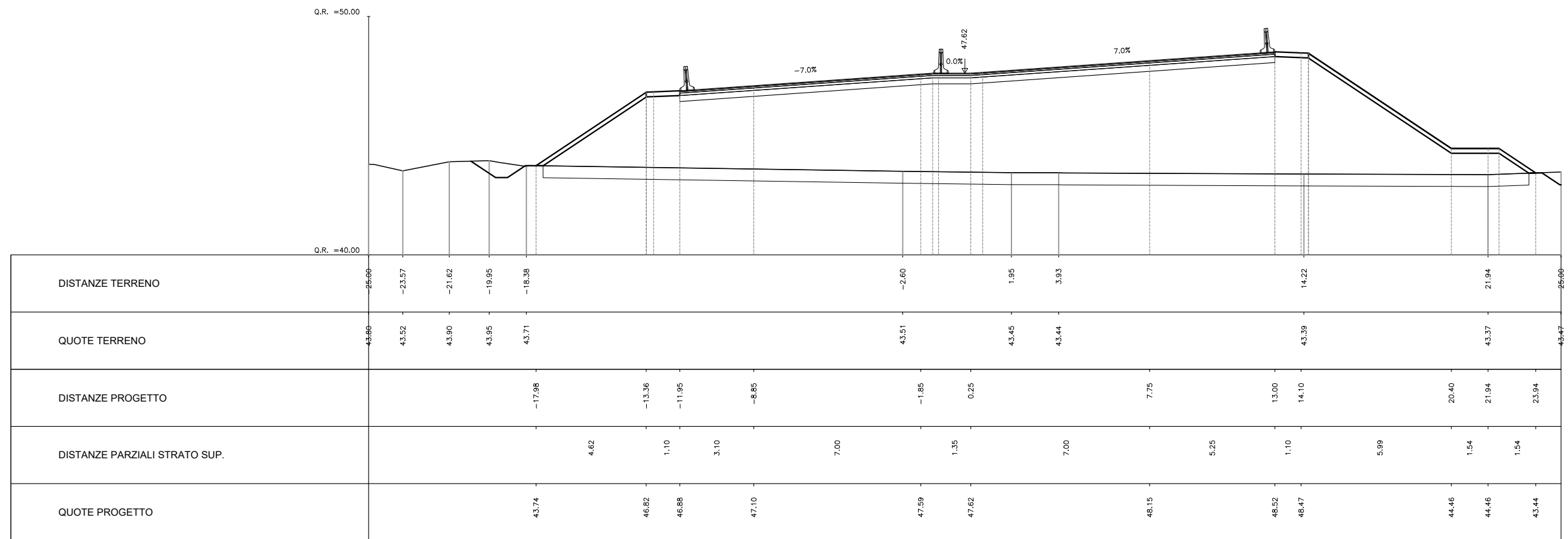
RACCORDO AUTOSTRADALE - DEVIAZIONE PROVVISORIA

PROGRESSIVA 0+280.000



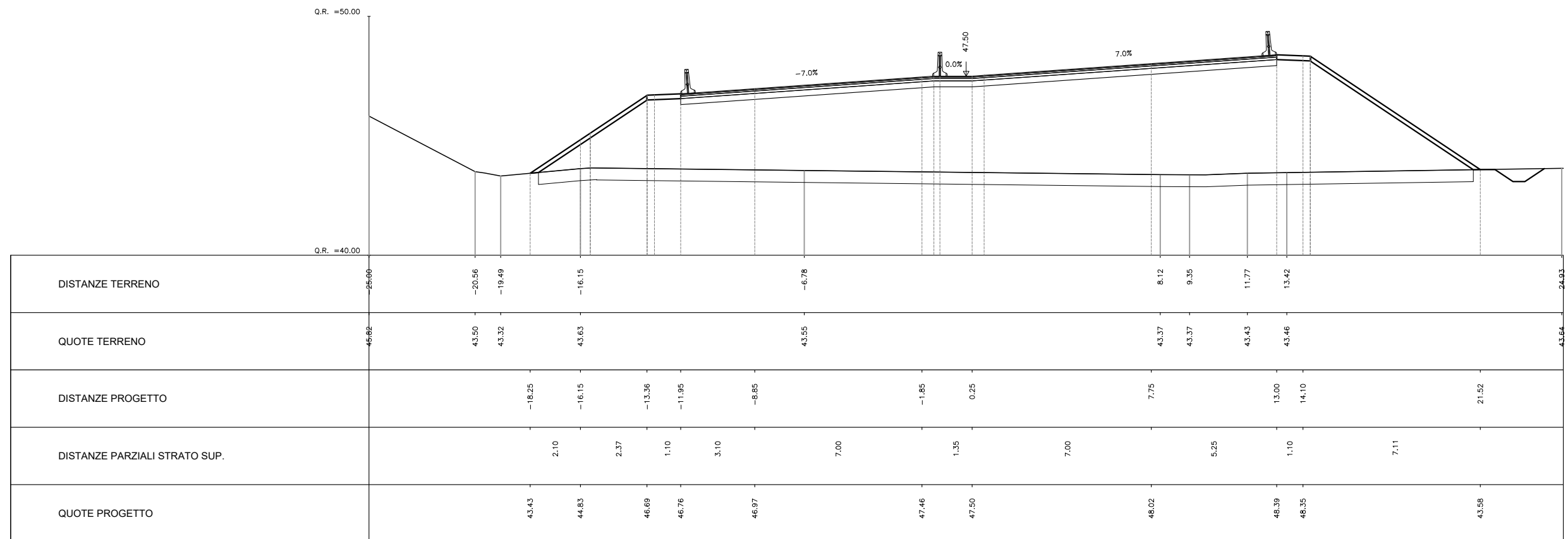
RACCORDO AUTOSTRADALE - DEVIAZIONE PROVVISORIA

PROGRESSIVA 0+300.000



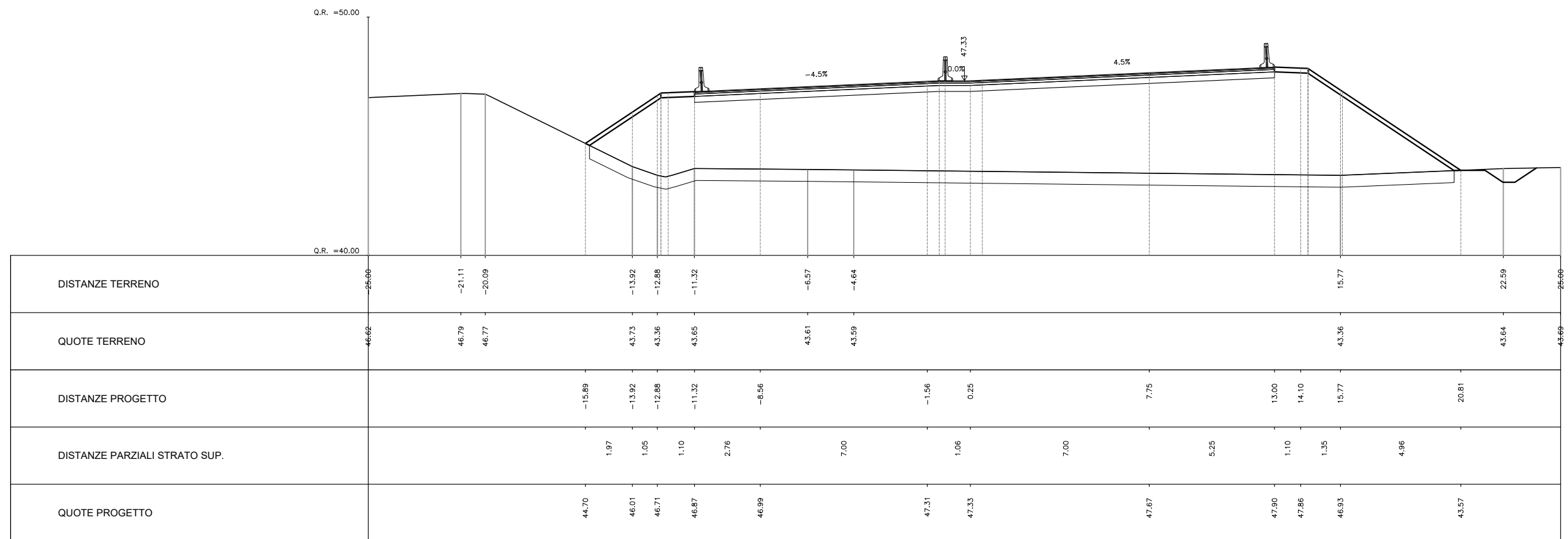
RACCORDO AUTOSTRADALE - DEVIAZIONE PROVVISORIA

PROGRESSIVA 0+320.000



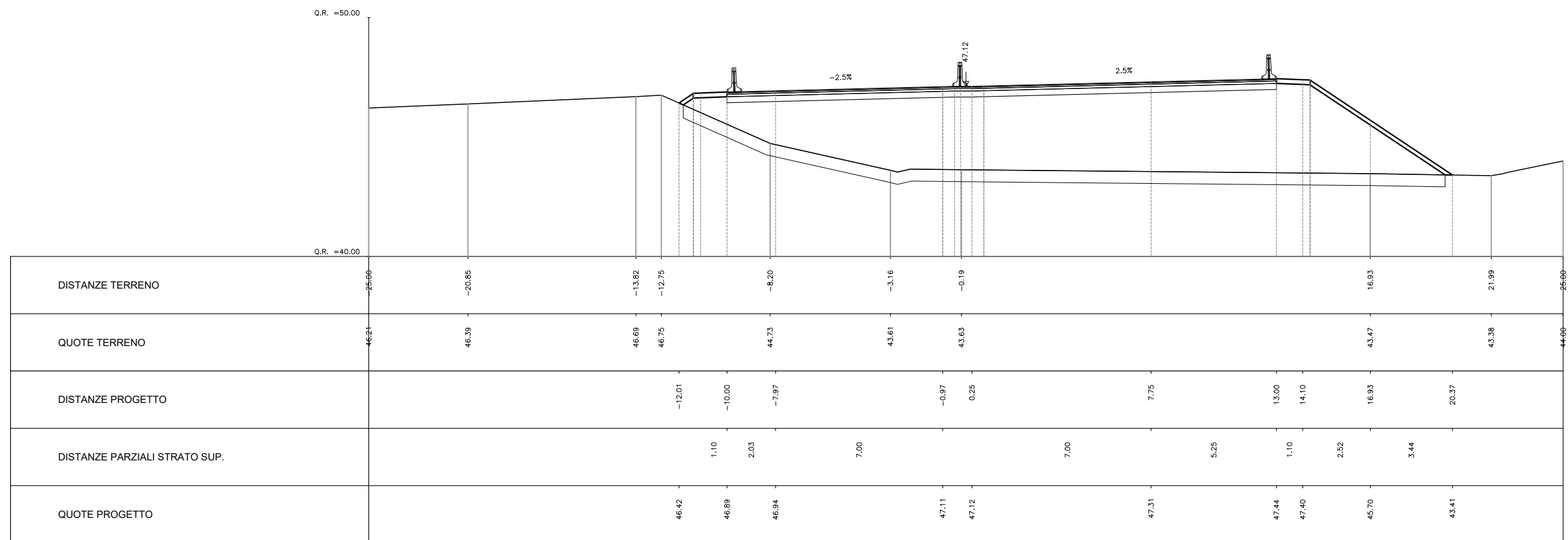
RACCORDO AUTOSTRADALE - DEVIAZIONE PROVVISORIA

PROGRESSIVA 0+340.000



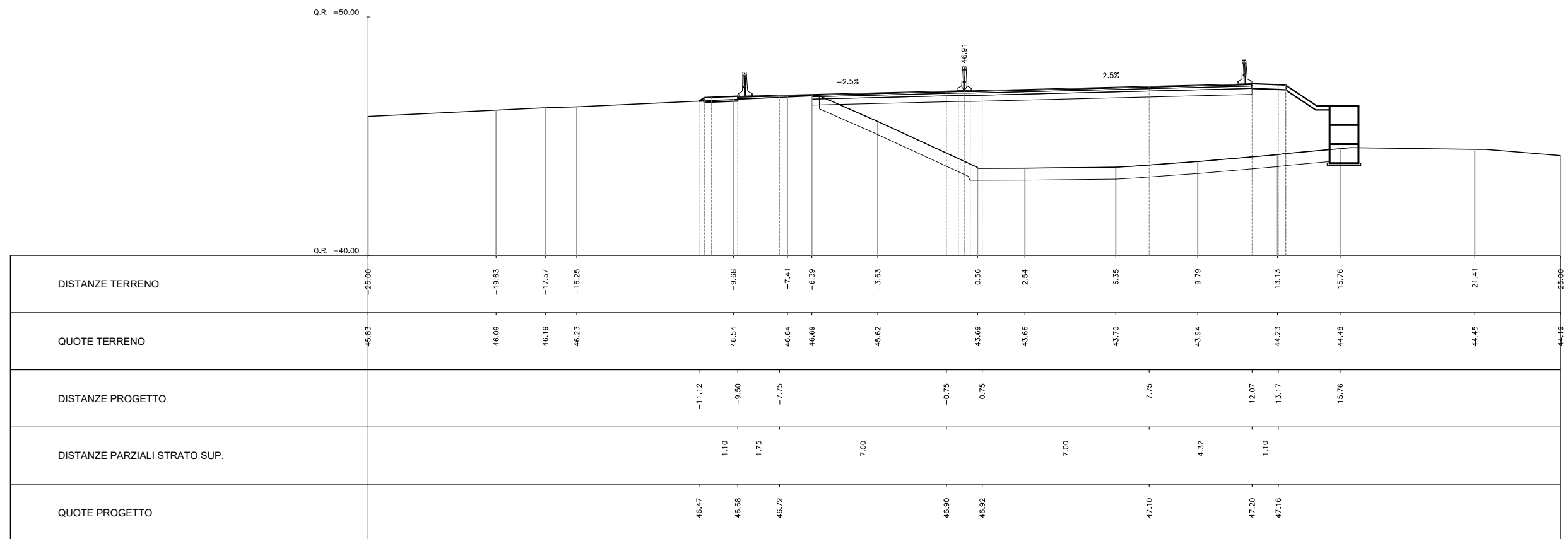
RACCORDO AUTOSTRADALE - DEVIAZIONE PROVVISORIA

PROGRESSIVA 0+360.000



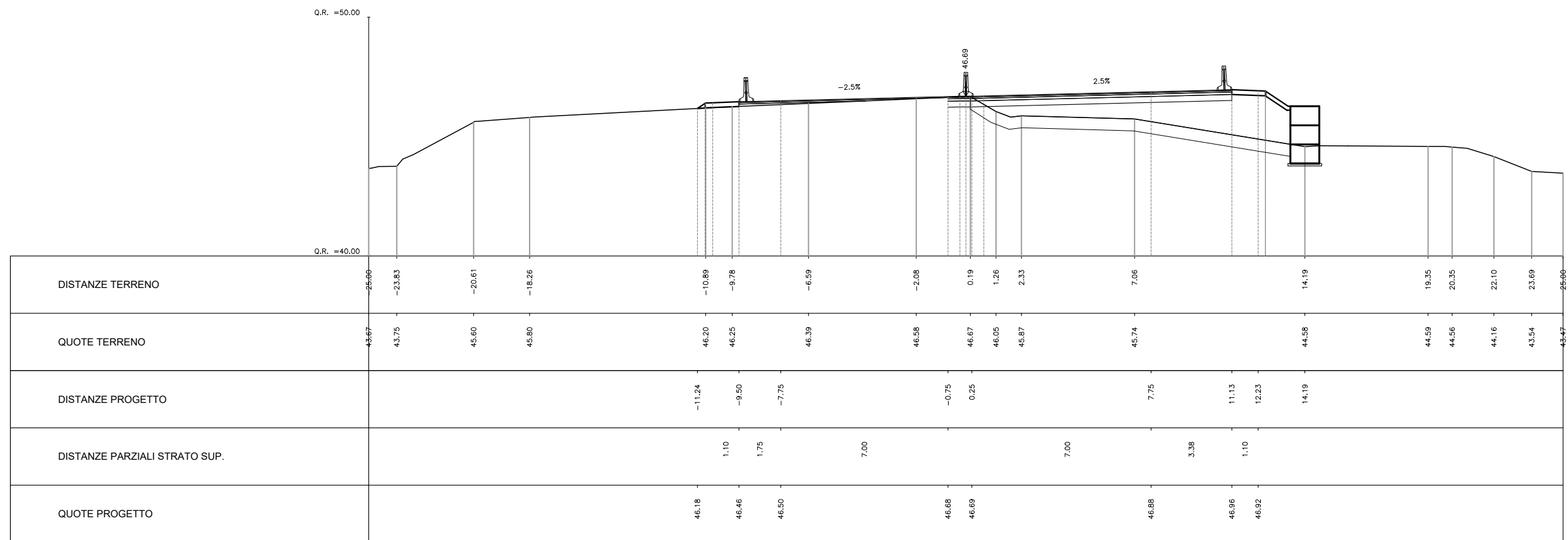
RACCORDO AUTOSTRADALE - DEVIAZIONE PROVVISORIA

PROGRESSIVA 0+380.000



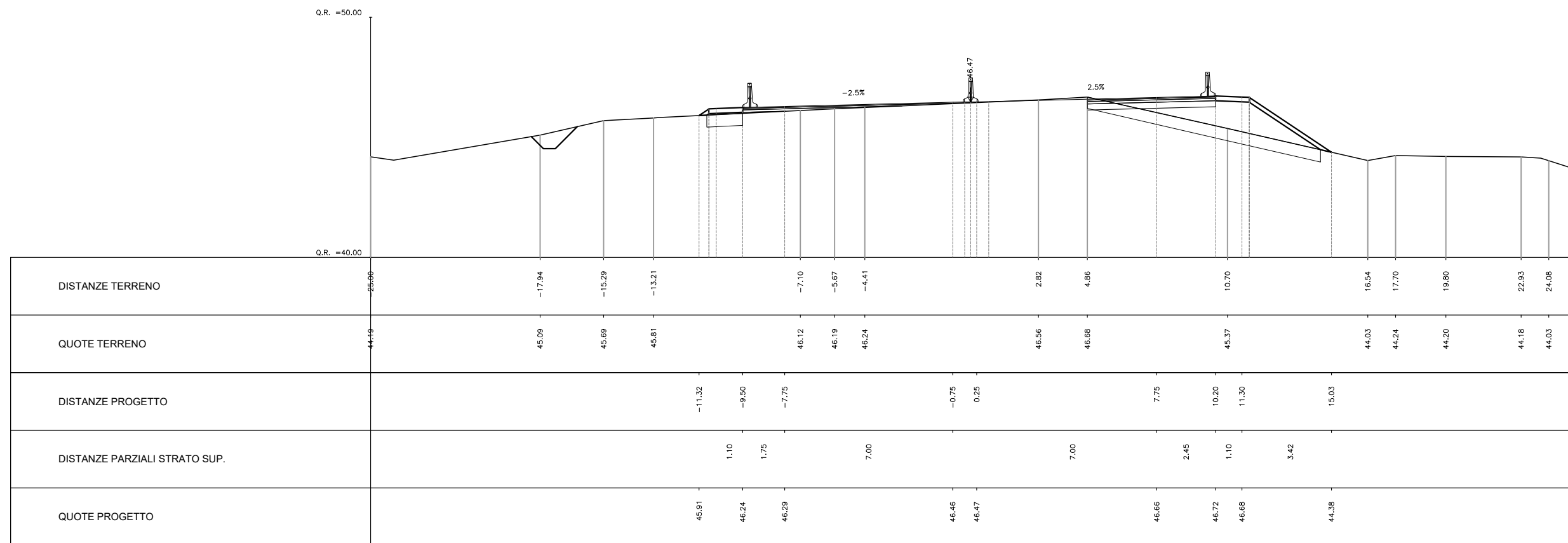
RACCORDO AUTOSTRADALE - DEVIAZIONE PROVVISORIA

PROGRESSIVA 0+400.000



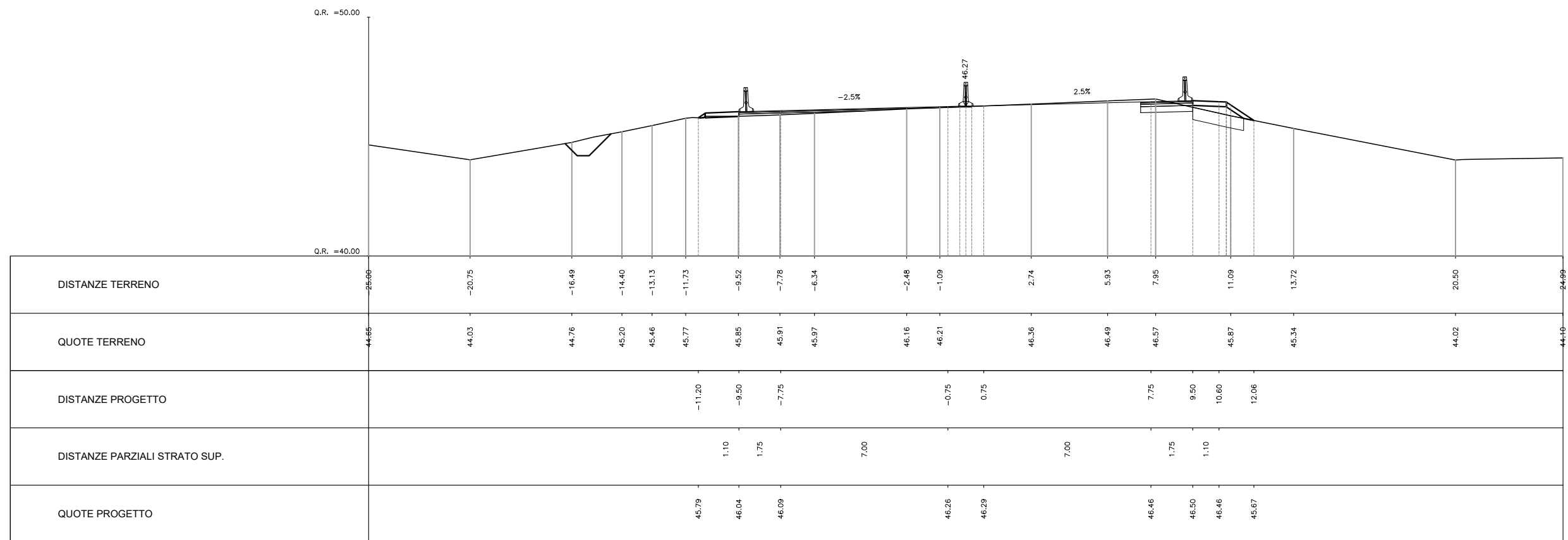
RACCORDO AUTOSTRADALE - DEVIAZIONE PROVVISORIA

PROGRESSIVA 0+420.000



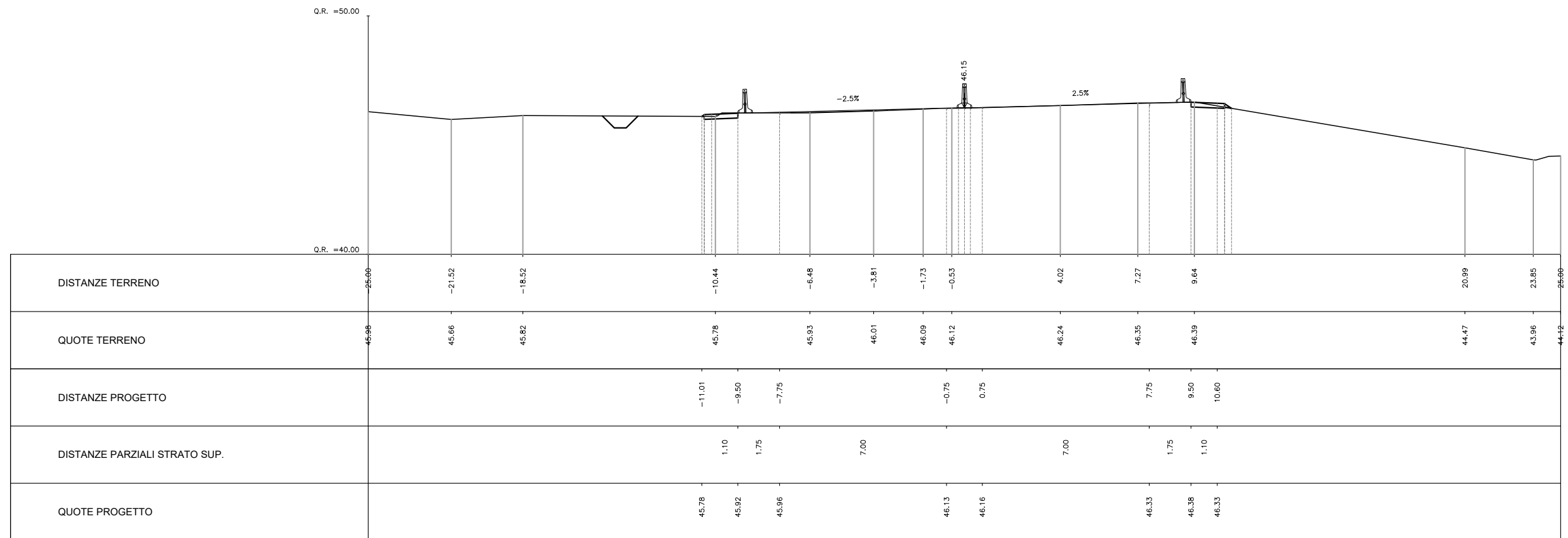
RACCORDO AUTOSTRADALE - DEVIAZIONE PROVVISORIA

PROGRESSIVA 0+440.000



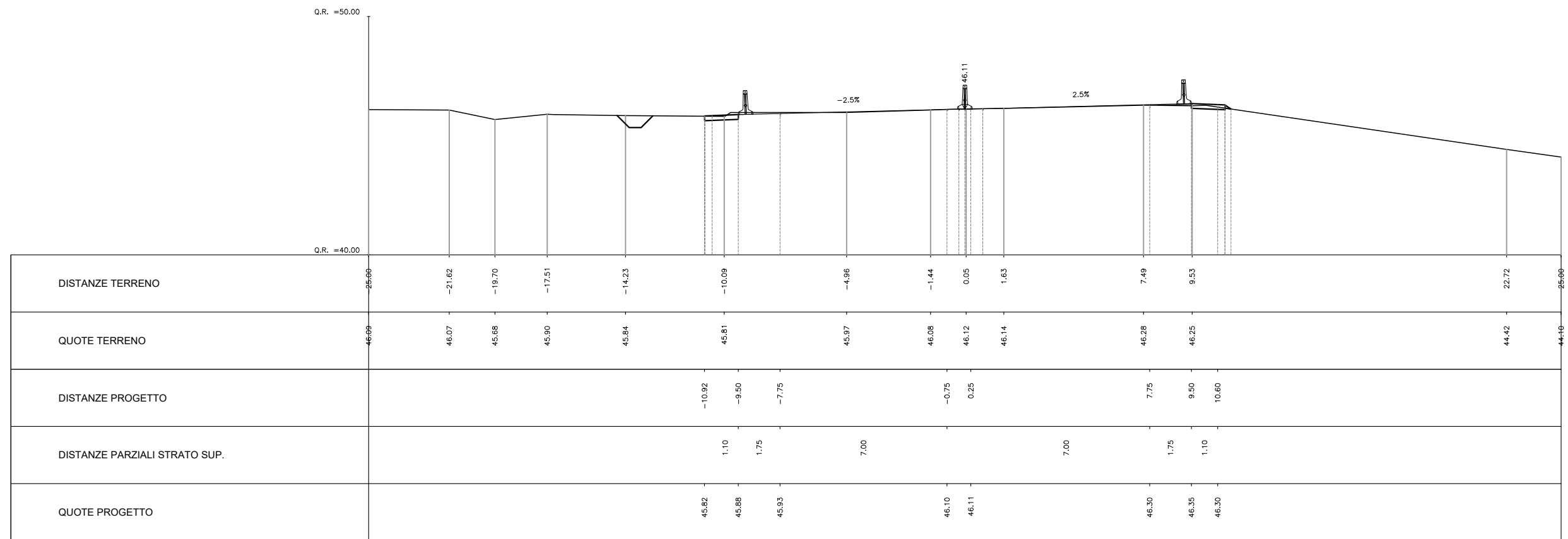
RACCORDO AUTOSTRADALE - DEVIAZIONE PROVVISORIA

PROGRESSIVA 0+460.000



RACCORDO AUTOSTRADALE - DEVIAZIONE PROVVISORIA

PROGRESSIVA 0+470.000



SEZIONI RAMPA RACCORDO

RAMPA RACCORDO

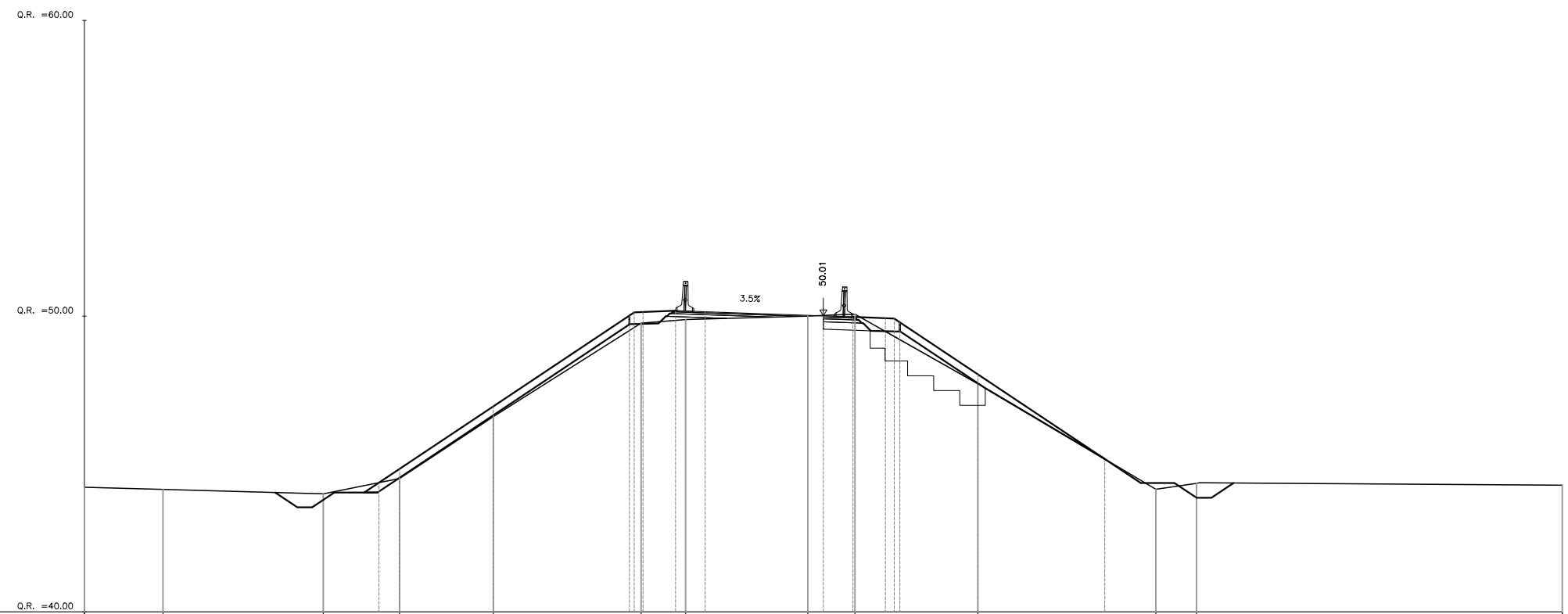
PROGRESSIVA 0+060.000



DISTANZE TERRENO	-25.66	-23.59	-21.94	-20.69	-18.22	-16.75	-13.19	-10.71	-8.43	-5.73	-4.23	-0.82	0.50	1.69	9.64	12.67	15.01	16.17	23.74	25.66
QUOTE TERRENO	45.84	44.71	44.17	43.83	43.99	44.30	45.34	47.12	48.60	50.35	50.39	50.48	50.49	50.49	45.93	44.55	44.45	44.48	45.15	45.11
DISTANZE PROGETTO							-14.73	-13.19	-10.71	-8.43	-6.56	-5.00	-4.00	0.00	2.10	6.41				
DISTANZE PARZIALI STRATO SUP.							1.54	1.70	2.24	1.87	1.10	1.00	4.00	1.10	3.82					
QUOTE PROGETTO							44.89	45.91	47.57	49.09	50.33	50.50	50.50	50.51	50.47	47.79				

RAMPA RACCORDO

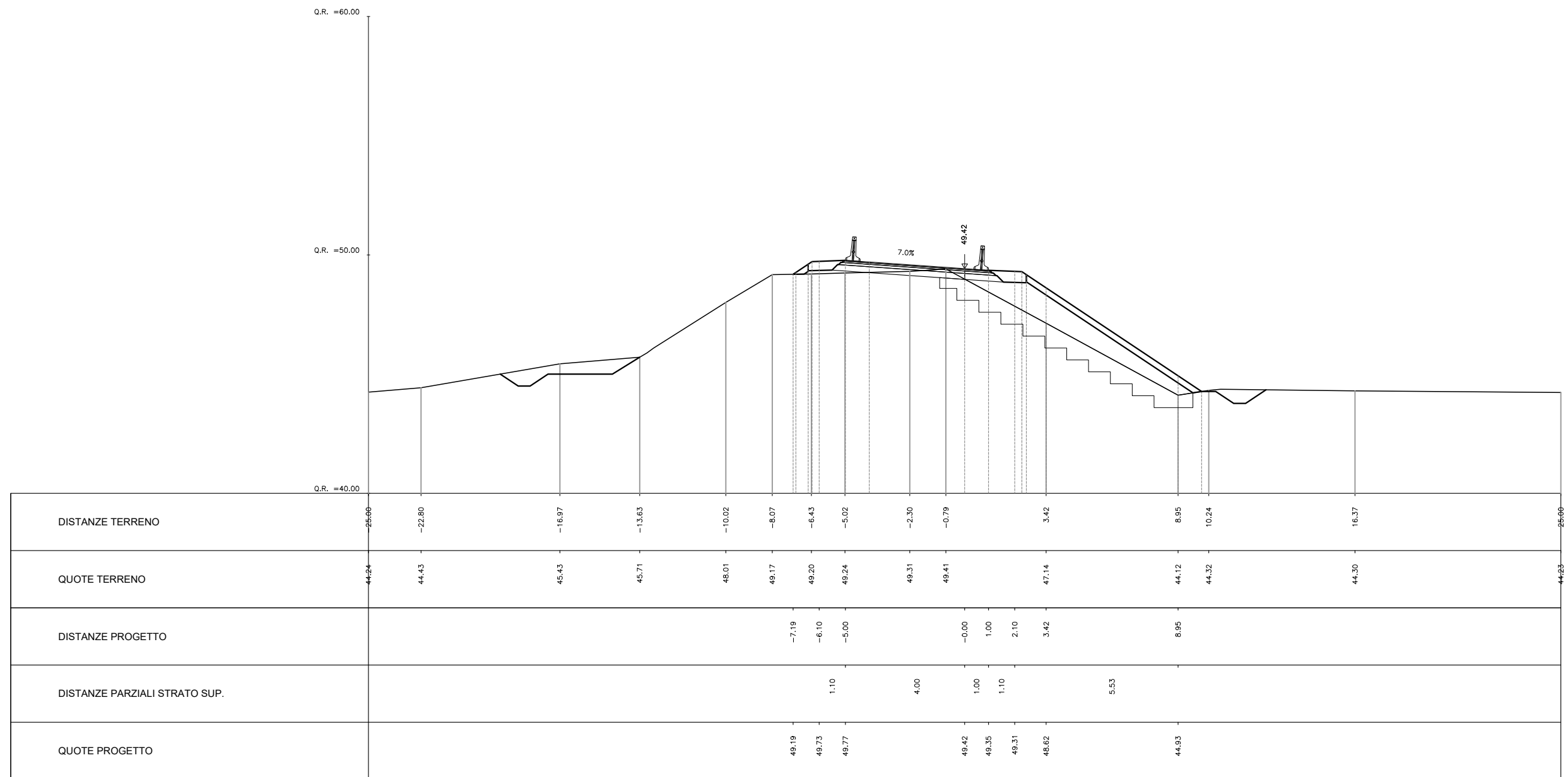
PROGRESSIVA 0+080.000



DISTANZE TERRENO	-25.66	-22.34	-16.92	-14.34	-11.17	-6.16	-4.66	-0.52	1.07	5.23	11.25	12.63	25.66
QUOTE TERRENO	44.21	44.14	43.99	44.51	46.60	49.76	49.88	50.00	50.07	47.71	44.15	44.34	44.28
DISTANZE PROGETTO				-15.04	-11.17	-6.56	-5.00	-0.00	1.00	2.10	5.23	9.52	
DISTANZE PARZIALI STRATO SUP.					3.17	4.61	1.10	4.00	1.00	1.10	2.64	4.29	
QUOTE PROGETTO				44.37	46.95	50.02	50.18	50.01	49.97	49.93	48.03	45.17	

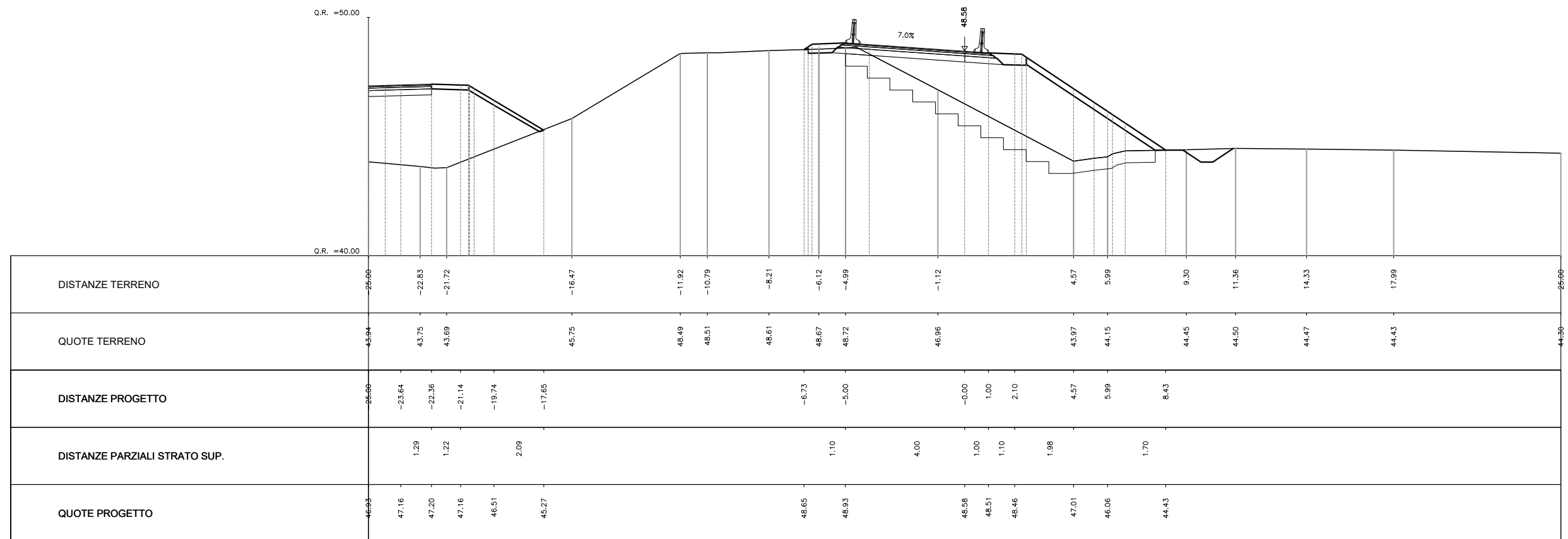
RAMPA RACCORDO

PROGRESSIVA 0+100.000



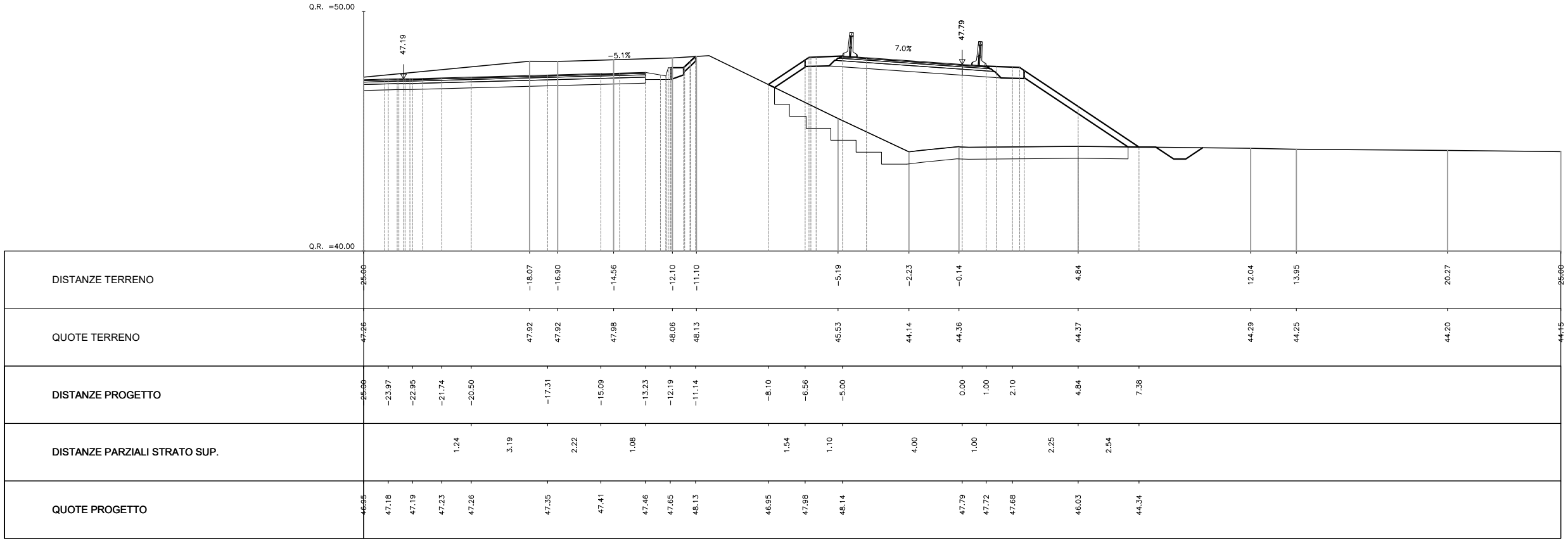
RAMPA RACCORDO

PROGRESSIVA 0+120.000



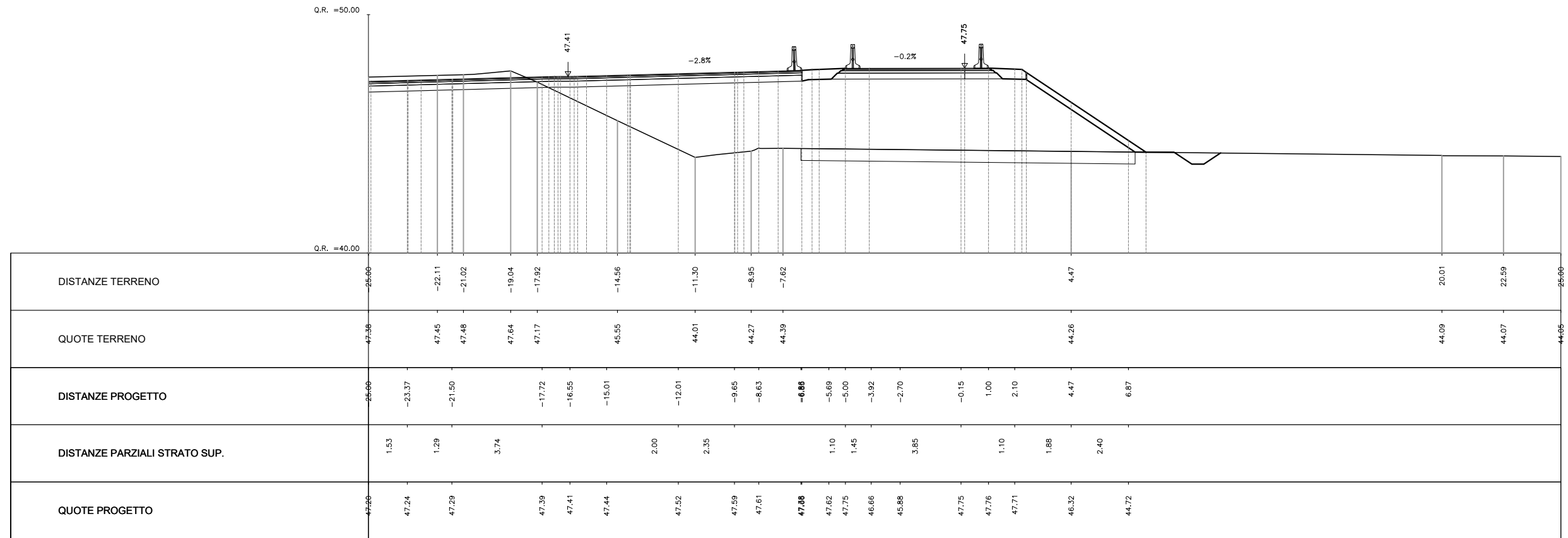
RAMPA RACCORDO

PROGRESSIVA 0+140.000



RAMPA RACCORDO

PROGRESSIVA 0+160.000



RAMPA RACCORDO

PROGRESSIVA 0+167.000

