

COMMITTENTE:



ALTA SORVEGLIANZA:



GENERAL CONTRACTOR:



INFRASTRUTTURE FERROVIARIE STRATEGICHE DEFINITE DALLA LEGGE OBIETTIVO N. 443/01

**LINEA A.V. /A.C. TORINO-VENEZIA Tratta VERONA-PADOVA
Lotto funzionale Verona-Bivio Vicenza**

PROGETTO ESECUTIVO

IN - INTERFERENZE VIARIE

IN17 - RIPRISTINO VIABILITÀ IMBOCCO LATO EST AL km 6+726,73

GENERALE

QUADERNO DELLE SEZIONI TRASVERSALI

GENERAL CONTRACTOR		DIRETTORE LAVORI	SCALA : 1:200
IL PROGETTISTA INTEGRATORE ing. Giovanni MALAVENDA <small>iscritto all'ordine degli ingegneri di Venezia n. 4289</small> Data: 09/09/19	Consorzio Iricav Due ing. Paolo CARMONA Data:		

COMMESSA	LOTTO	FASE	ENTE	TIPO DOC.	OPERA/DISCIPLINA	PROGR.	REV.	FOGLIO
IN17	12	E	12	M9	IN1700	001	A	DI

	VISTO CONSORZIO IRICAV DUE	
	Firma	Data
	ing. Luca RANDOLFI	

Progettazione :

Rev.	Descrizione	Redatto	Data	Verificato	Data	Approvato	Data	IL PROGETTISTA
A	EMISSIONE	<i>[Signature]</i>	15/10/21	<i>[Signature]</i>	15/10/21	<i>[Signature]</i>	15/10/21	Giuseppefabrizio Coppa Dott. Ingeg. GIUSEPPE FABRIZIO COPPA n. 4176 Data:
B								
C								

CIG. 8377957CD1	CUP: J41E9100000009	File: IN1712E12W9IN1700001A.DWG
		Cod. origine: CODICE

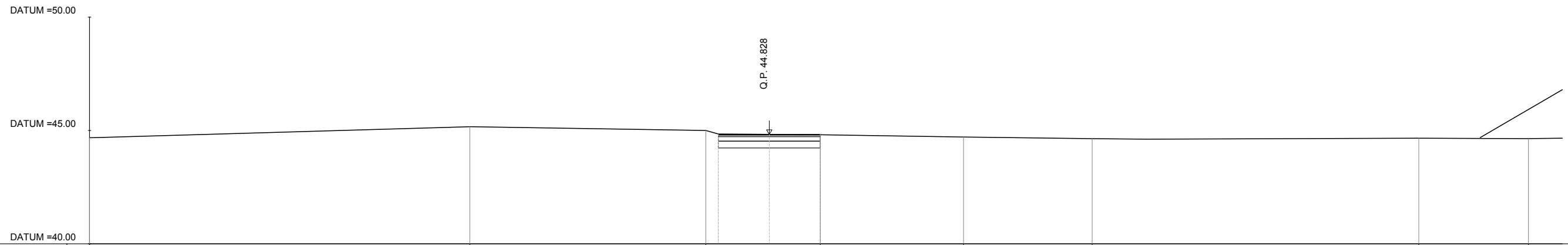
Progetto cofinanziato dalla Unione Europea

Scala di plot:

TUTTI I DIRITTI DEL PRESENTE DOCUMENTO SONO RISERVATI: LA PRODUZIONE ANCHE PARZIALE È VIETATA

AREA	
Scavo	2.89 mq
Rilevato	0.00 mq
Usura	0.14 mq
Inerbimento	0.00 mq
Binder	0.32 mq
SuperCompattato	1.35 mq
Misto stabilizzato	0.90 mq
Scotico	0.00 mq
Bonifica	0.00 mq

AREA	
Scavo fossi	0.00 mq
Rilevato fossi	0.00 mq

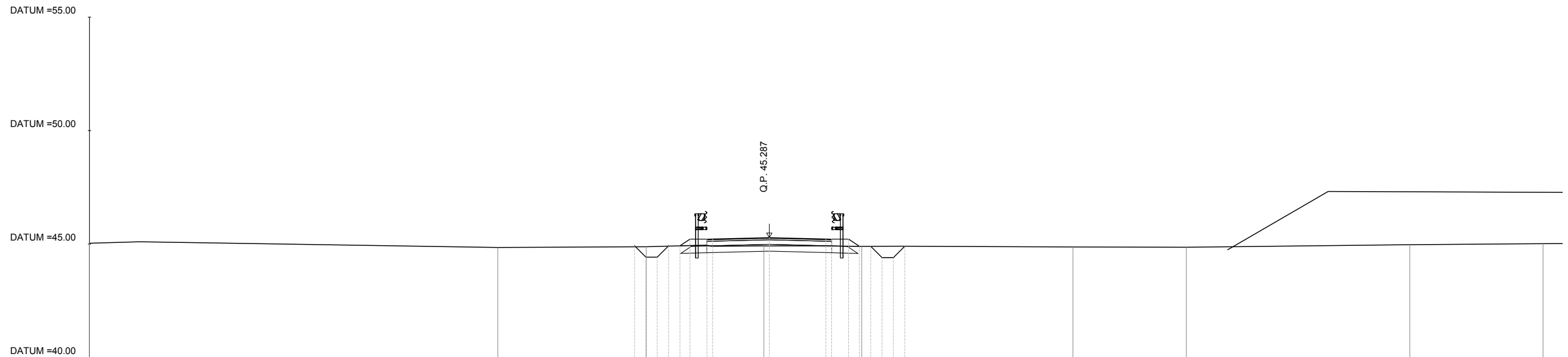


PROG 00+000.00
SEZ. 1

QUOTE TERRENO	44.68	45.16	45.00	44.81	44.71	44.64	44.66	44.64
DIST. PROGRESSIVE TERRENO	-30.00	-13.22	-2.80	2.25	8.57	14.25	28.67	33.51
QUOTE PROGETTO			44.83	44.83	44.83			
DIST. PROGRESSIVE PROGETTO			-2.25	-0.00	2.25			

AREA	
Scavo	2.98 mq
Rilevato	0.00 mq
Usura:0.17 mq	
Inerbimento:0.60 mq	
Binder:0.39 mq	
SuperCompattato:2.20 mq	
Misto stabilizzato:1.10 mq	
Scotico:0.00 mq	
Bonifica: 0.00 mq	

AREA	
Scavo fossi	0.96 mq
Rilevato fossi	0.00 mq

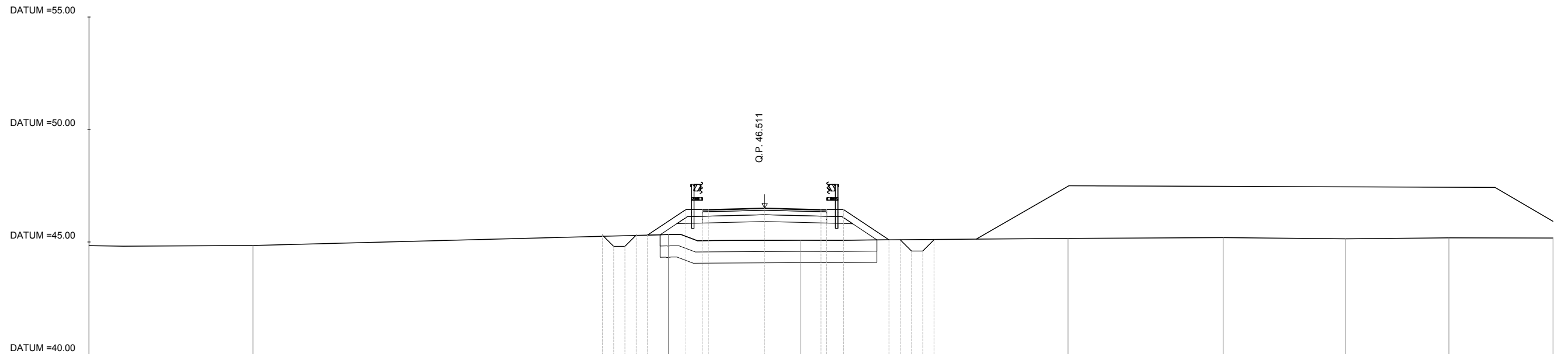


PROG 00+020.00
SEZ. 2

QUOTE TERRENO	45.04		44.85	44.88	44.92	44.90	44.87	44.86	44.97	45.02
DIST. PROGRESSIVE TERRENO	-30.00		-11.98	-5.43	-0.24	4.08	13.40	18.40	28.27	34.15
QUOTE PROGETTO				44.92 44.42 44.42 44.92 45.22 45.22	45.29	45.22 45.22 44.90 44.90 44.40 44.40				
DIST.PROGRESSIVE PROGETTO				-5.94 -5.44 -4.94 -4.44 -3.94 -3.50 -2.75	-0.00	2.50 3.50 3.98 4.48 4.98 5.48 5.98				

AREA	
Scavo	0.97 mq
Rilevato	6.59 mq
Usura:	0.17 mq
Inerbimento:	1.61 mq
Binder:	0.39 mq
SuperCompattato:	2.20 mq
Misto stabilizzato:	1.10 mq
Scotico:	4.84 mq
Bonifica:	4.84 mq

AREA	
Scavo fossi	0.97 mq
Rilevato fossi	0.00 mq

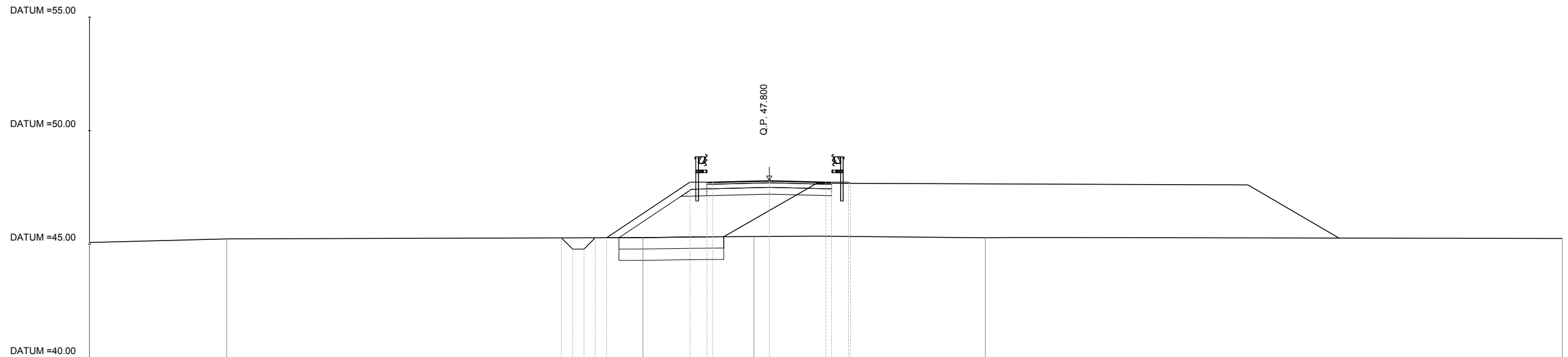


PROG 00+040.00
SEZ. 3

QUOTE TERRENO	44.84	44.84	45.33	45.08	45.16	45.19	45.14	45.19	45.18
DIST. PROGRESSIVE TERRENO	-30.00	-22.72	-4.28	1.60	13.47	20.35	25.80	30.38	35.00
QUOTE PROGETTO			45.30 44.80 44.80 45.30 45.30	46.44 46.44	46.51	46.44 46.44	45.10 45.10 44.60 44.60 45.10		
DIST. PROGRESSIVE PROGETTO			-7.21 -6.71 -6.21 -5.71 -5.21	-3.50 -2.75	-0.00	2.79 3.50	5.52 6.02 6.52 7.02 7.52		

AREA	
Scavo	1.08 mq
Rilevato	8.89 mq
Usura:0.17 mq	
Inerbimento:1.46 mq	
Binder:0.39 mq	
SuperCompattato:1.93 mq	
Misto stabilizzato:1.10 mq	
Scotico:2.31 mq	
Bonifica:	2.31 mq

AREA	
Scavo fossi	0.49 mq
Rilevato fossi	0.00 mq

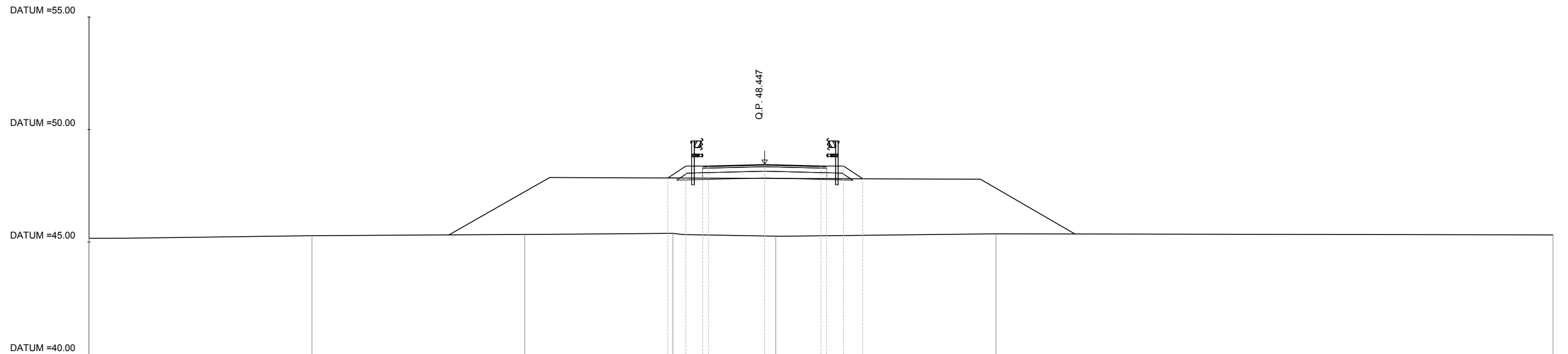


PROG 00+060.00
SEZ. 4

QUOTE TERRENO	45.07	45.23	45.28	45.33	45.28	45.25
DIST. PROGRESSIVE TERRENO	-30.00	-23.95	-5.58	-0.68	9.53	35.00
QUOTE PROGETTO			45.28 44.78 44.78 45.28 45.28	47.73 47.73	47.80	47.74 47.68
DIST.PROGRESSIVE PROGETTO			-9.18 -8.68 -8.18 -7.68 -7.18	-3.50 -2.75	-0.00	2.50 3.60

AREA	
Scavo	0.15 mq
Rilevato	0.00 mq
Usura:	0.17 mq
Inerbimento:	0.87 mq
Binder:	0.39 mq
SuperCompattato:	2.20 mq
Misto stabilizzato:	1.10 mq
Scotico:	0.00 mq
Bonifica:	0.00 mq

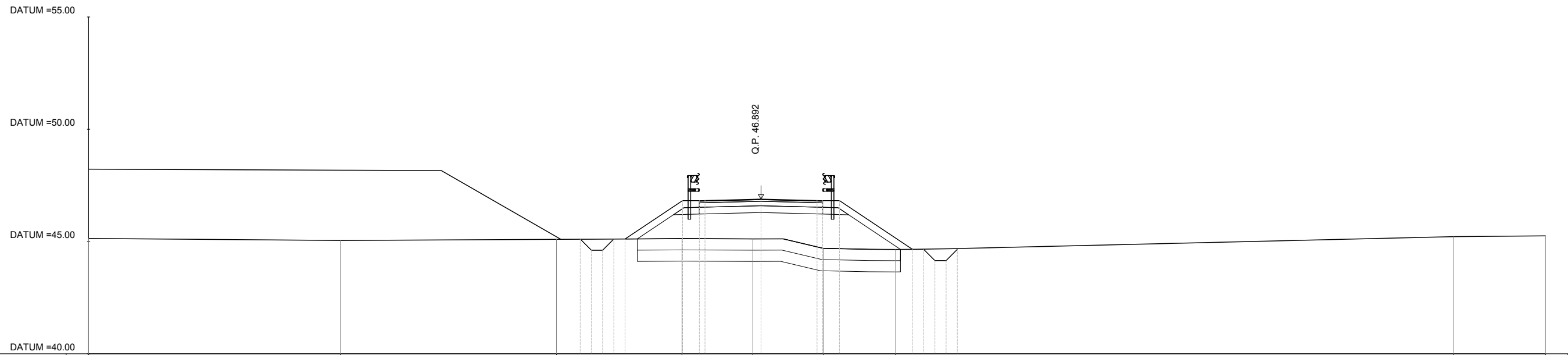
AREA	
Scavo fossi	0.00 mq
Rilevato fossi	0.00 mq



QUOTE TERRENO	45.16	45.28	45.34	45.38	45.26	45.36	45.32
DIST. PROGRESSIVE TERRENO	-30.00	-20.10	-10.65	-4.08	0.49	10.27	35.00
QUOTE PROGETTO				47.85 48.38 48.38	48.45	48.38 48.38 47.81	
DIST. PROGRESSIVE PROGETTO				-4.30 -3.50 -2.75	-0.00	2.50 3.50 4.35	

AREA	
Scavo	1.02 mq
Rilevato	12.28 mq
Usura:0.17 mq	
Inerbimento:2.37 mq	
Binder:0.39 mq	
SuperCompattato:2.20 mq	
Misto stabilizzato:1.10 mq	
Scotico:5.90 mq	
Bonifica:	5.90 mq

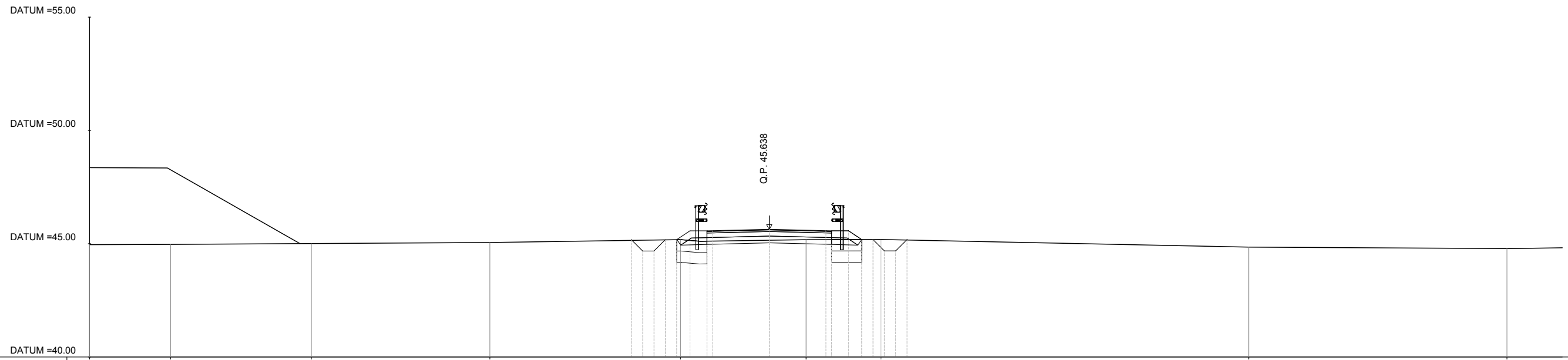
AREA	
Scavo fossi	1.02 mq
Rilevato fossi	0.00 mq



QUOTE TERRENO	45.14		45.05		45.10		45.13		45.11		44.70		44.65				45.22		45.25
DIST. PROGRESSIVE TERRENO	-30.00		-18.77		-9.12		-3.53		-0.37		2.78		6.00				30.91		35.00
QUOTE PROGETTO							46.82		46.89		46.82		46.82		44.65				
DIST.PROGRESSIVE PROGETTO							-3.50		-0.00		2.78		3.50		6.76				

AREA	
Scavo	0.82 mq
Rilevato	0.86 mq
Usura:	0.17 mq
Inerbimento:	0.00 mq
Binder:	0.39 mq
SuperCompattato:	1.65 mq
Misto stabilizzato:	1.10 mq
Scotico:	1.34 mq
Bonifica:	1.34 mq

AREA	
Scavo fossi	0.96 mq
Rilevato fossi	0.00 mq

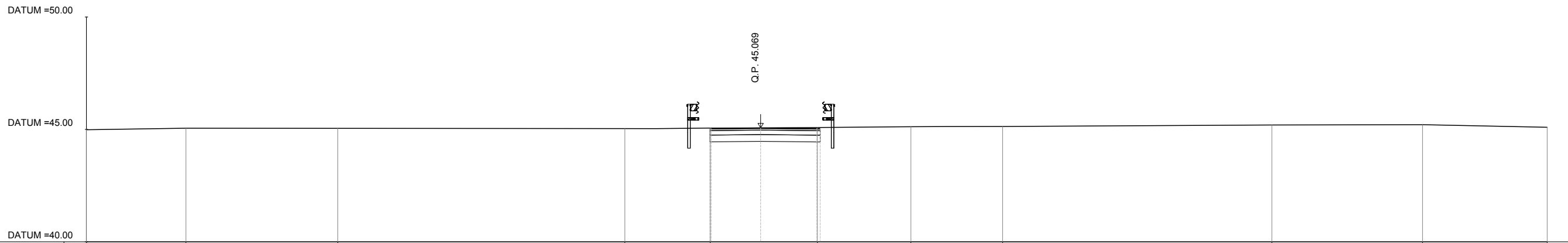


PROG 00+140.00
SEZ. 8

QUOTE TERRENO	44.96	44.97	45.01	45.05	45.18	45.18	45.18	44.85	44.79
DIST. PROGRESSIVE TERRENO	-30.00	-26.43	-20.21	-12.33	-3.92	1.62	4.93	21.16	32.56
QUOTE PROGETTO					45.18	45.59	45.18		
DIST. PROGRESSIVE PROGETTO					-6.09	2.90	4.58		

AREA	
Scavo	3.02 mq
Rilevato	0.00 mq
Usura:	0.15 mq
Inerbimento:	0.00 mq
Binder:	0.34 mq
SuperCompattato:	1.47 mq
Misto stabilizzato:	0.98 mq
Scotico:	0.00 mq
Bonifica:	0.00 mq

AREA	
Scavo fossi	0.00 mq
Rilevato fossi	0.00 mq

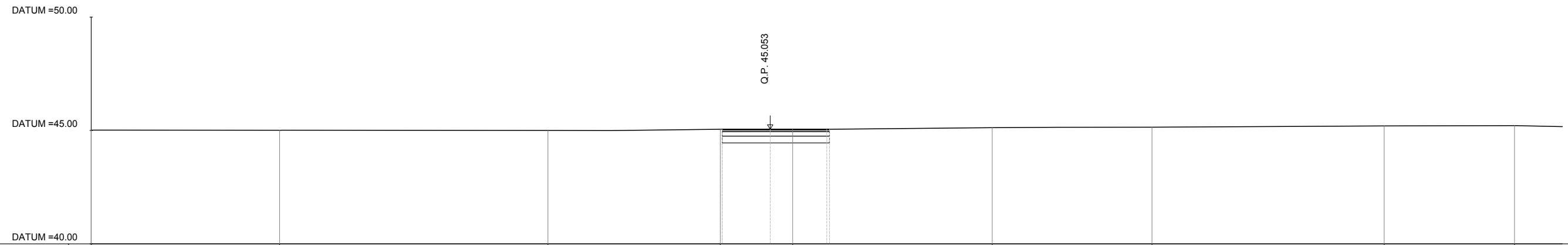


PROG 00+160.00
SEZ. 9

QUOTE TERRENO	44.99	45.05	45.05	45.04	45.06	45.09	45.12	45.13	45.20	45.21	45.10
DIST. PROGRESSIVE TERRENO	-30.00	-25.58	-18.82	-6.04	-2.24	2.52	6.68	10.77	22.75	29.45	35.00
QUOTE PROGETTO					45.05	45.04					
DIST. PROGRESSIVE PROGETTO					-2.20	-0.00	2.68				

AREA	
Scavo	2.85 mq
Rilevato	0.00 mq
Usura:	0.14 mq
Inerbimento:	0.00 mq
Binder:	0.33 mq
SuperCompattato:	1.42 mq
Misto stabilizzato:	0.95 mq
Scotico:	0.00 mq
Bonifica:	0.00 mq

AREA	
Scavo fossi	0.00 mq
Rilevato fossi	0.00 mq



PROG 00+162.80
SEZ. 10

QUOTE TERRENO	45.01	45.01	45.00	45.05	45.06	45.13	45.15	45.20	45.21
DIST. PROGRESSIVE TERRENO	-30.00	-21.67	-9.82	-2.21	0.99	9.81	16.87	27.13	32.89
QUOTE PROGETTO				45.05	45.05	45.05			
DIST. PROGRESSIVE PROGETTO				-2.12	-0.00	2.60			