SEZIONI TRASVERSALI TAV. 2/6

Scala 1:200

PROFILO Pista_1 — SEZIONE 7 — PROGRESSIVA 120.00

Codice	Voce	U.M.	Valore
RB	RILEVATO	m²	2.13
RI	RILEVATO	m²	2.11
ST	MISTO STABILIZZATO	m²	0.90
pa	PIANO DI POSA	m	4.26
sc	SCOTICO	m	4.31
v	VEGETALE	m	1.92

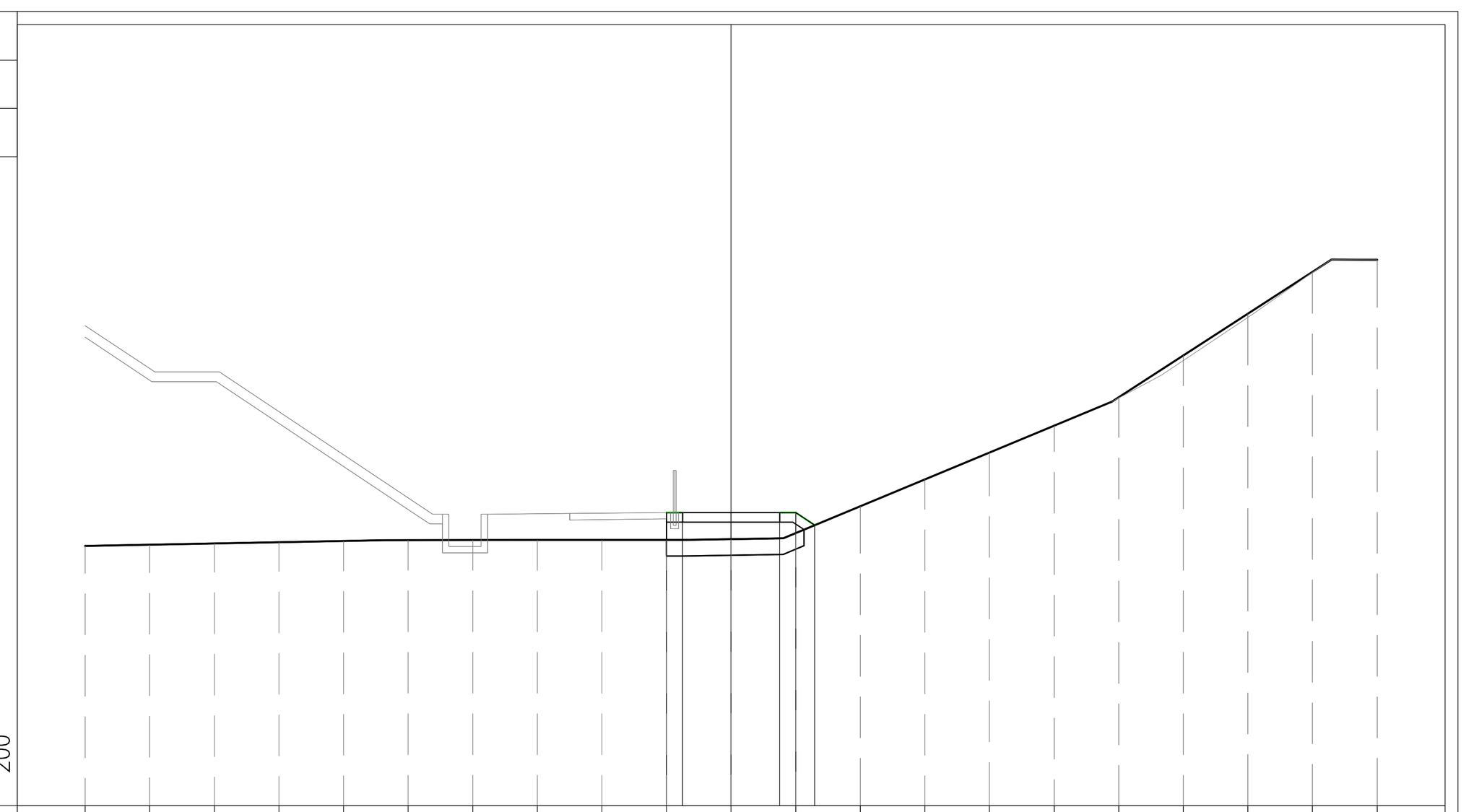

42 200 200

PROGRESSIVE TERRENO	PARZIALI TERRENO	QUOTE TERRENO
-20.00	2.00	50.04
-18.00	2.00	50.08
-16.00	2.00	50.12
-14.00	2.00	50.16
-12.00	2.00	50.20
-10.00	2.00	50.23
-8.00	2.00	50.23
-6.00	2.00	50.23
-4.00	2.00	50.23
-2.00	2.00	50.23
0.00	2.00	50.25
2.00	2.00	50.44
4.00	2.00	51.27
6.00	2.00	52.11
8.00	2.00	52.94
10.00	2.00	53.77
12.00	2.00	54.65
14.00	2.00	55.94
16.00	2.00	57.24
18.00	2.00	58.53
20.00		58.91

PROGRESSIVE PROGETTO	PARZIALI PROGETTO	QUOTE PROGETTO
-2.00		51.08
-2.00	0.50	50.78
-1.50	1.50	51.08
0.00	1.50	51.08
1.50	0.50	51.08
2.00	0.59	51.08
2.59		50.69

PROFILO Pista_1 — SEZIONE 8 — PROGRESSIVA 140.00

Codice	Voce	U.M.	Valore
RI	RILEVATO	m²	1.14
ST	MISTO STABILIZZATO	m²	0.90
v	VEGETALE	m	1.23

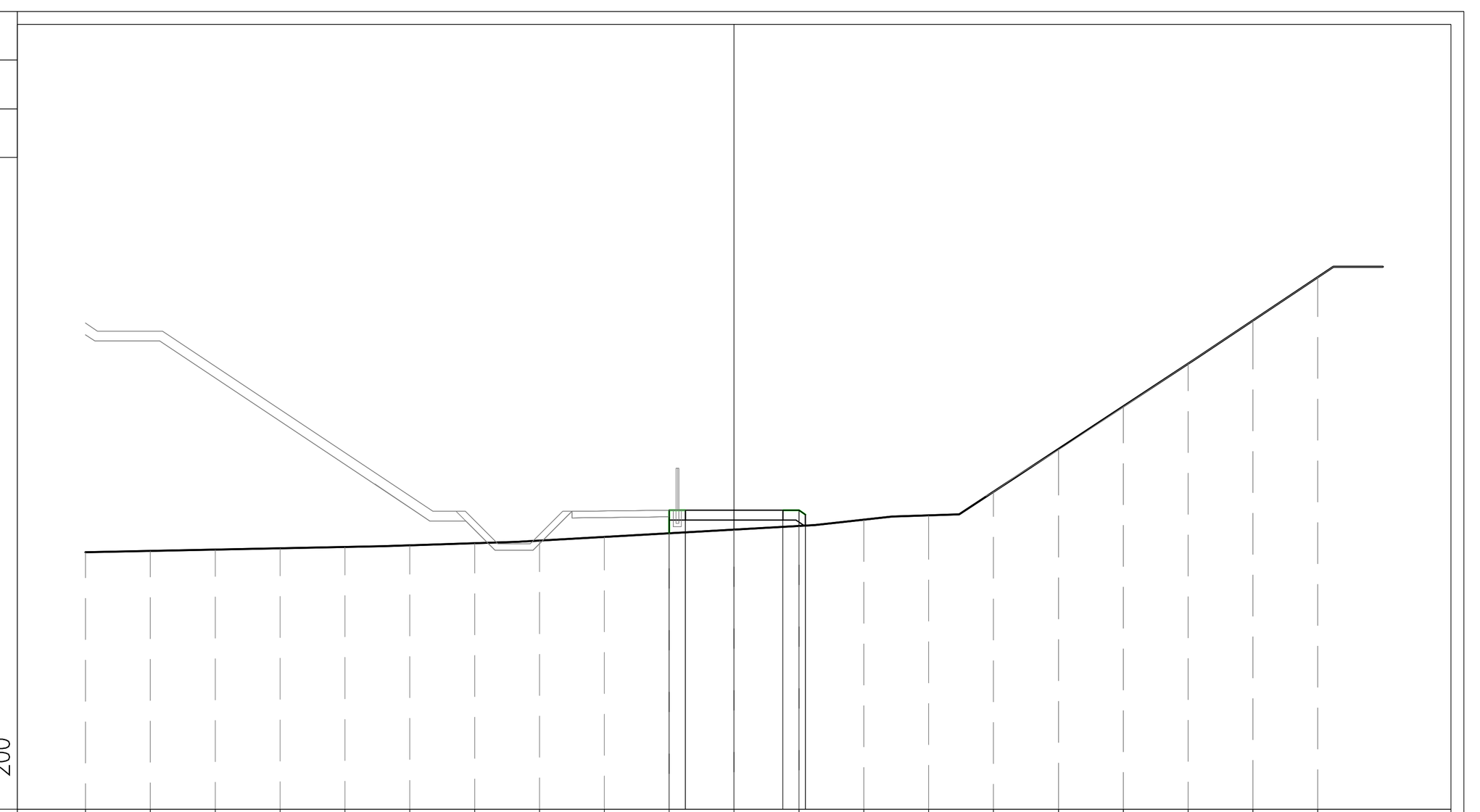

42 200 200

PROGRESSIVE TERRENO	PARZIALI TERRENO	QUOTE TERRENO
-20.00	2.00	49.93
-18.00	2.00	49.97
-16.00	2.00	50.01
-14.00	2.00	50.04
-12.00	2.00	50.08
-10.00	2.00	50.13
-8.00	2.00	50.20
-6.00	2.00	50.29
-4.00	2.00	50.40
-2.00	2.00	50.51
0.00	2.00	50.62
2.00	2.00	50.73
4.00	2.00	50.92
6.00	2.00	51.06
8.00	2.00	51.79
10.00	2.00	53.10
12.00	2.00	54.42
14.00	2.00	55.74
16.00	2.00	57.07
18.00		58.41

PROGRESSIVE PROGETTO	PARZIALI PROGETTO	QUOTE PROGETTO
-2.00		51.21
-2.00	0.50	50.51
-1.50	1.50	51.21
0.00	1.50	51.21
1.50	0.50	51.21
2.00	0.20	51.21
2.20		51.08

PROFILO Pista_1 — SEZIONE 9 — PROGRESSIVA 160.00

Codice	Voce	U.M.	Valore
GR	GRADONATURA	m²	0.43
RB	RILEVATO	m²	5.78
RI	RILEVATO	m²	15.27
ST	MISTO STABILIZZATO	m²	0.90
pa	PIANO DI POSA	m	11.41
pp	PIANO DI POSA	m	1.92
sc	SCOTICO	m	11.47
v	VEGETALE	m	11.92

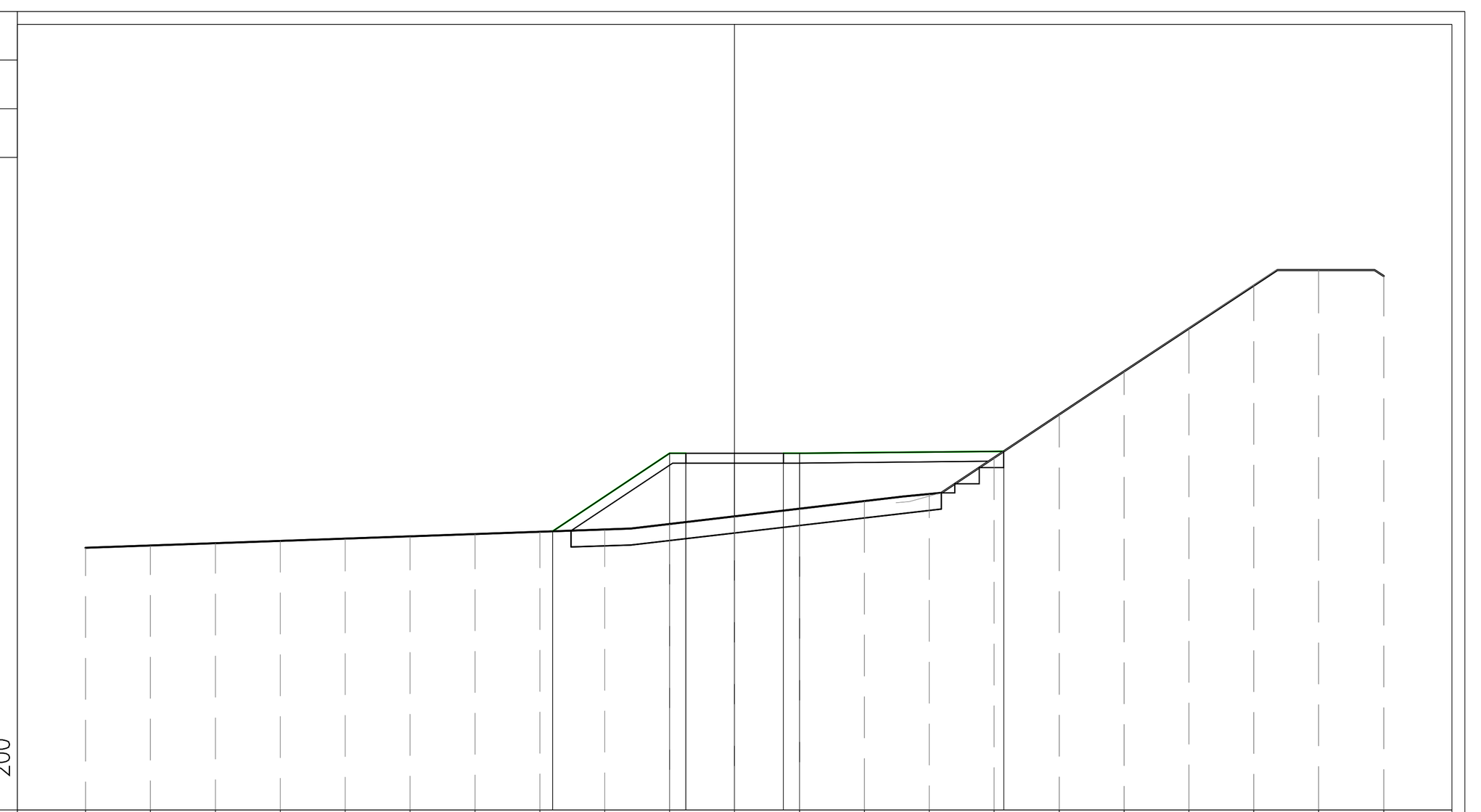

42 200 200

PROGRESSIVE TERRENO	PARZIALI TERRENO	QUOTE TERRENO
-20.00	2.00	50.07
-18.00	2.00	50.14
-16.00	2.00	50.21
-14.00	2.00	50.28
-12.00	2.00	50.35
-10.00	2.00	50.42
-8.00	2.00	50.49
-6.00	2.00	50.56
-4.00	2.00	50.63
-2.00	2.00	50.80
0.00	2.00	51.04
2.00	2.00	51.27
4.00	2.00	51.51
6.00	2.00	51.73
8.00	2.00	52.85
10.00	2.00	54.18
12.00	2.00	55.51
14.00	2.00	56.83
16.00	2.00	58.16
18.00	2.00	58.64
20.00		58.44

PROGRESSIVE PROGETTO	PARZIALI PROGETTO	QUOTE PROGETTO
-5.61	3.61	50.58
-2.00	0.50	52.98
-1.50	1.50	52.98
0.00	1.50	52.98
1.50	0.50	52.98
2.00	6.29	52.98
8.29		53.05

PROFILO Pista_1 — SEZIONE 10 — PROGRESSIVA 180.00

Codice	Voce	U.M.	Valore
GR	GRADONATURA	m²	1.24
RB	RILEVATO	m²	4.88
RI	RILEVATO	m²	29.14
ST	MISTO STABILIZZATO	m²	0.90
pa	PIANO DI POSA	m	9.64
pp	PIANO DI POSA	m	5.18
sc	SCOTICO	m	9.66
v	VEGETALE	m	13.49

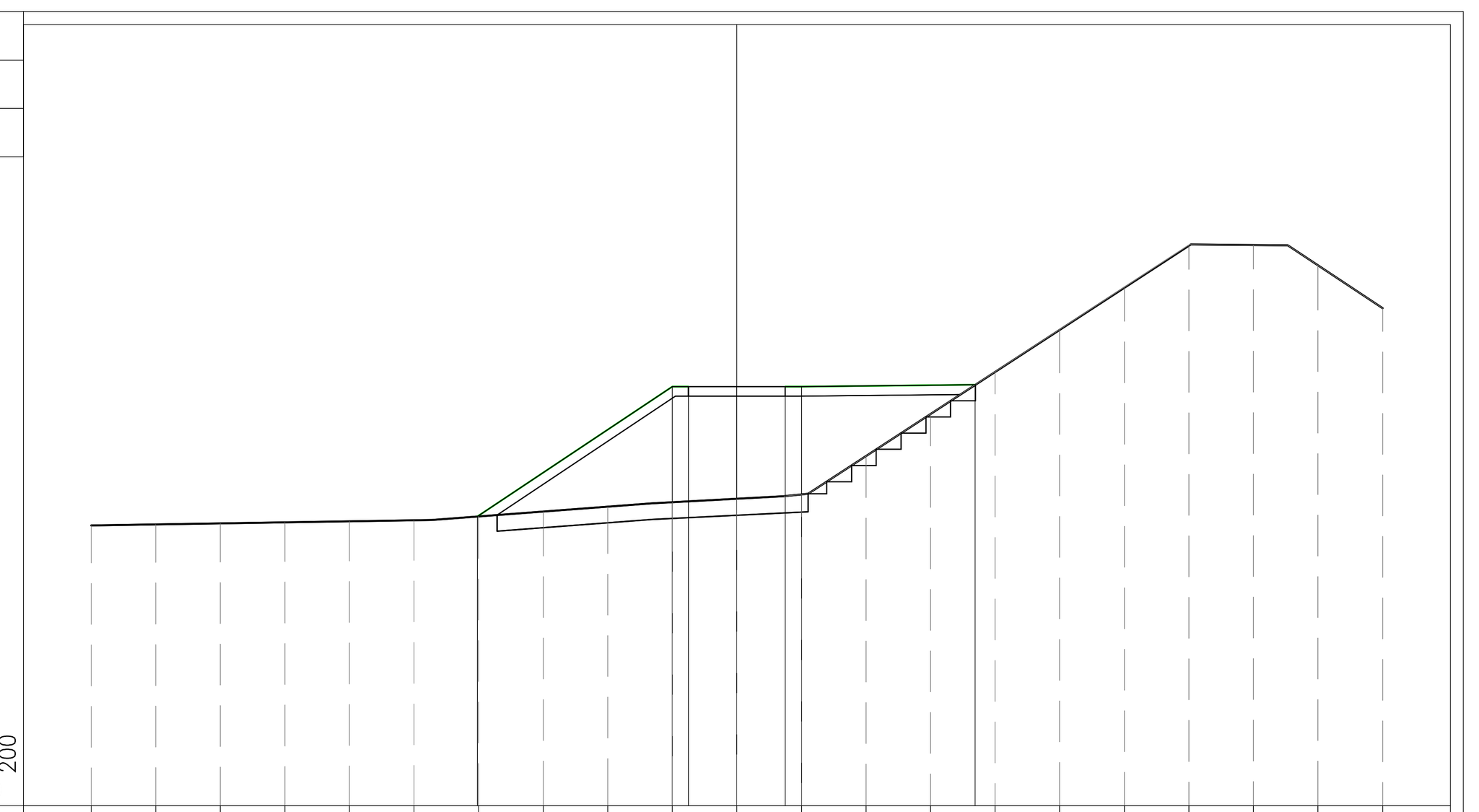

42 200 200

PROGRESSIVE TERRENO	PARZIALI TERRENO	QUOTE TERRENO
-20.00	2.00	50.68
-18.00	2.00	50.71
-16.00	2.00	50.75
-14.00	2.00	50.78
-12.00	2.00	50.81
-10.00	2.00	50.84
-8.00	2.00	50.96
-6.00	2.00	51.11
-4.00	2.00	51.26
-2.00	2.00	51.40
0.00	2.00	51.51
2.00	2.00	51.64
4.00	2.00	52.83
6.00	2.00	54.13
8.00	2.00	55.43
10.00	2.00	56.74
12.00	2.00	58.04
14.00	2.00	59.34
16.00	2.00	59.36
18.00	2.00	58.74
20.00		57.41

PROGRESSIVE PROGETTO	PARZIALI PROGETTO	QUOTE PROGETTO
-8.04	6.04	50.96
-2.00	0.50	54.98
-1.50	1.50	54.98
0.00	1.50	54.98
1.50	0.50	54.98
2.00	5.38	54.98
7.38		55.04

PROFILO Pista_1 — SEZIONE 11 — PROGRESSIVA 200.00

Codice	Voce	U.M.	Valore
GR	GRADONATURA	m²	1.25
RB	RILEVATO	m²	5.95
RI	RILEVATO	m²	50.48
ST	MISTO STABILIZZATO	m²	0.90
pa	PIANO DI POSA	m	11.92
pp	PIANO DI POSA	m	4.93
sc	SCOTICO	m	11.95
v	VEGETALE	m	15.29

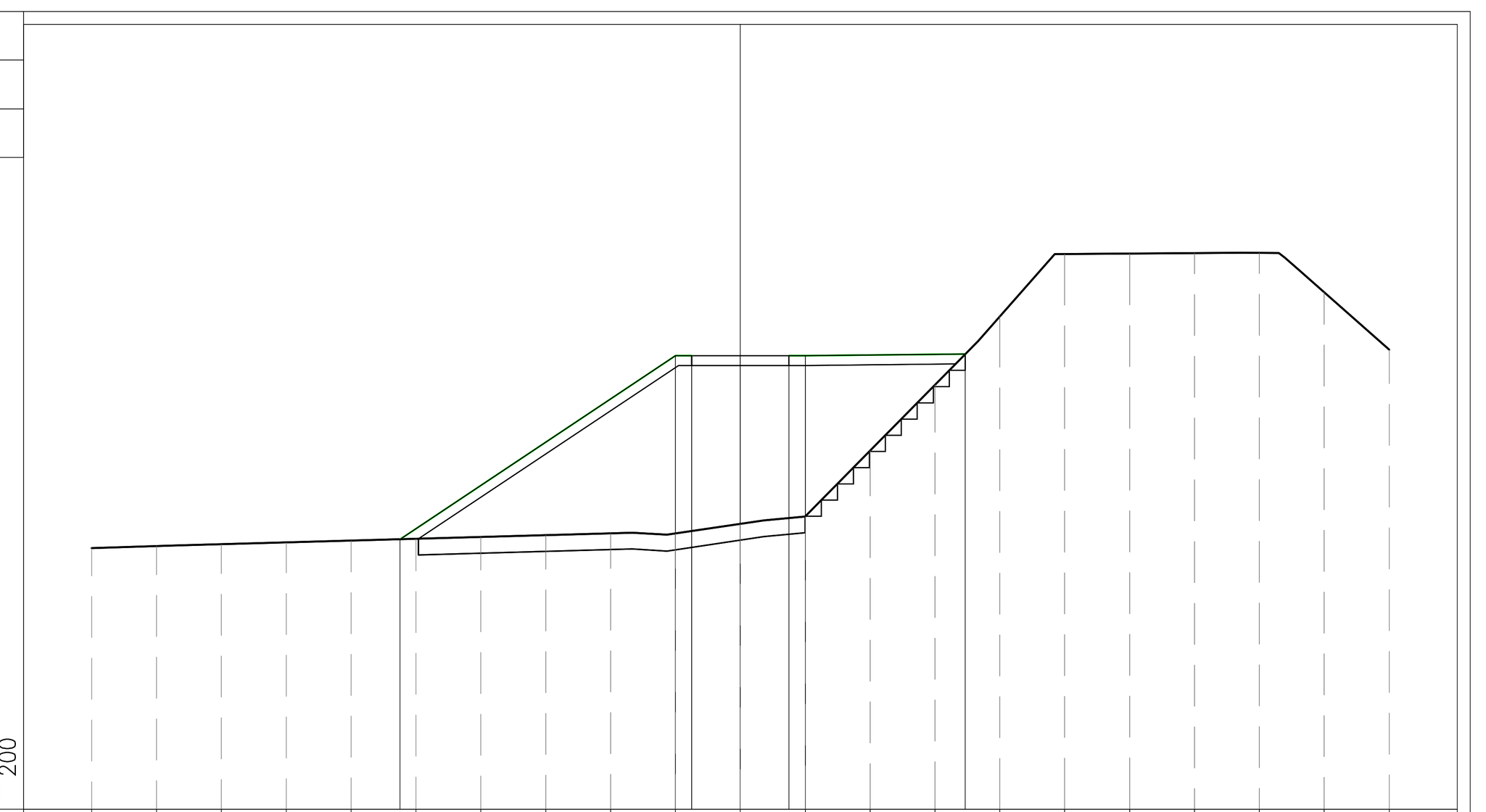

43 200 200

PROGRESSIVE TERRENO	PARZIALI TERRENO	QUOTE TERRENO
-20.00	2.00	51.05
-18.00	2.00	51.11
-16.00	2.00	51.17
-14.00	2.00	51.23
-12.00	2.00	51.28
-10.00	2.00	51.34
-8.00	2.00	51.39
-6.00	2.00	51.45
-4.00	2.00	51.51
-2.00	2.00	51.50
0.00	2.00	51.80
2.00	2.00	52.03
4.00	2.00	54.06
6.00	2.00	56.09
8.00	2.00	58.20
10.00	2.00	60.12
12.00	2.00	60.13
14.00	2.00	60.15
16.00	2.00	60.16
18.00	2.00	58.94
20.00		57.17

PROGRESSIVE PROGETTO	PARZIALI PROGETTO	QUOTE PROGETTO
-10.49	8.49	51.32
-2.00	0.50	56.98
-1.50	1.50	56.98
0.00	1.50	56.98
1.50	0.50	56.98
2.00	4.93	56.98
6.93		57.03

PROFILO Pista_1 — SEZIONE 12 — PROGRESSIVA 220.00

Codice	Voce	U.M.	Valore
GR	GRADONATURA	m²	1.81
RB	RILEVATO	m²	6.19
RI	RILEVATO	m²	56.73
ST	MISTO STABILIZZATO	m²	0.90
pa	PIANO DI POSA	m	12.39
pp	PIANO DI POSA	m	7.45
sc	SCOTICO	m	12.48
v	VEGETALE	m	18.31

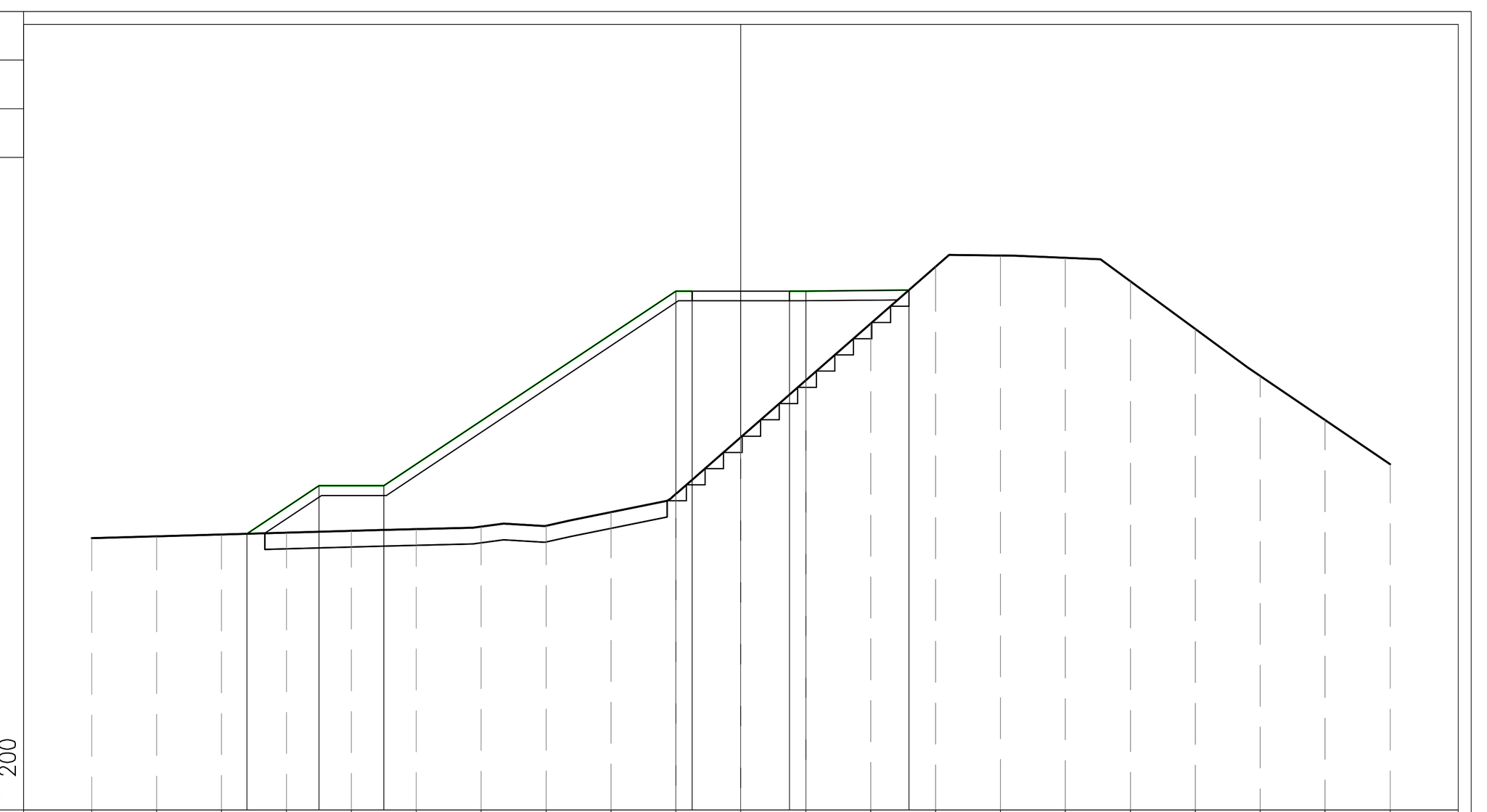

43 200 200

PROGRESSIVE TERRENO	PARZIALI TERRENO	QUOTE TERRENO
-20.00	2.00	51.37
-18.00	2.00	51.43
-16.00	2.00	51.48
-14.00	2.00	51.54
-12.00	2.00	51.60
-10.00	2.00	51.65
-8.00	2.00	51.73
-6.00	2.00	51.75
-4.00	2.00	52.17
-2.00	2.00	52.73
0.00	2.00	54.48
2.00	2.00	56.23
4.00	2.00	57.98
6.00	2.00	59.73
8.00	2.00	60.08
10.00	2.00	60.01
12.00	2.00	59.28
14.00	2.00	57.82
16.00	2.00	56.37
18.00	2.00	55.01
20.00		53.65

PROGRESSIVE PROGETTO	PARZIALI PROGETTO	QUOTE PROGETTO
-15.22	2.22	51.51
-13.00	2.00	52.98
-11.00	9.00	52.98
-2.00	0.50	58.98
-1.50	1.50	58.98
0.00	1.50	58.98
1.50	0.50	58.98
2.00	3.18	58.98
5.18		59.01

DISEGNI DI RIFERIMENTO

DESCRIZIONE	CODICE
PISTE DI SERVIZIO – PLANIMETRIA DI PROGETTO E SEZIONE TIPO	IN1712EI2PZIN6107001A
PISTE DI SERVIZIO – PLANIMETRIA DI TRACCIAMENTO – Pista 1	IN1712EI2P8IN6107001A
PISTE DI SERVIZIO – PLANIMETRIA DI TRACCIAMENTO – Pista 2	IN1712EI2P8IN6107002A
PISTE DI SERVIZIO – PROFILO LONGITUDINALE	IN1712EI2F7IN6107001A
PISTE DI SERVIZIO – SEZIONI TRASVERSALI – TAV. 1	IN1712EI2W9IN6107001A
PISTE DI SERVIZIO – SEZIONI TRASVERSALI – TAV. 2	IN1712EI2W9IN6107002A
PISTE DI SERVIZIO – SEZIONI TRASVERSALI – TAV. 3	IN1712EI2W9IN6107003A
PISTE DI SERVIZIO – SEZIONI TRASVERSALI – TAV. 4	IN1712EI2W9IN6107004A
PISTE DI SERVIZIO – SEZIONI TRASVERSALI – TAV. 5	IN1712EI2W9IN6107005A
PISTE DI SERVIZIO – SEZIONI TRASVERSALI – TAV. 6	IN1712EI2W9IN6107006A
PISTE DI SERVIZIO – RELAZIONE TECNICA GENERALE	IN1712EI2R0IN6107001A
PISTE DI SERVIZIO – TABULATI MOVIMENTI TERRA	IN1712EI2TTIN6107001A

NOTE GENERALI

CARATTERISTICHE DEI MATERIALI

COMMITTENTE: RFI RETE FERROVIARIA ITALIANA GRUPPO FERROVIE DELLO STATO

ALTA SORVEGLIANZA: ITALFERR GRUPPO FERROVIE DELLO STATO

GENERAL CONTRACTOR: Consorzio IricAV Due

INFRASTRUTTURE FERROVIARIE STRATEGICHE DEFINITE DALLA LEGGE OBIETTIVO N. 443/01

LINEA A.V. /A.C. TORINO-VENEZIA Tratta VERONA-PADOVA
Lotto funzionale Verona-Bivio Vicenza

PROGETTO ESECUTIVO

INTERFERENZE IDRAULICHE ED OPERE IDRAULICHE
SISTEMAZIONE ALVEO FIUME GUA ALLA PK 34+086,16
INTERFERENZE VIABILITA'
PISTE DI SERVIZIO - SEZIONI TRASVERSALI - TAV. 2

GENERAL CONTRACTOR		DIRETTORE LAVORI	SCALA :
IL PROGETTISTA INTEGRATORE ing. Giovanni MALAVENDA iscritto all'ordine degli ingegneri di Venezia n. 4289 Data:	Consorzio Iricav Due ing. Paolo CARMONA Data:		1:200

COMMESSA	LOTTO	FASE	ENTE	TIPO DOC.	OPERA/DISCIPLINA	PROGR.	REV.	FOGLIO
IN17	12	E	I2	W9	IN6107	002	A	DI

VISTO CONSORZIO IRICAV DUE — Firma: ing. Luca RANDOLFI — Data:

Progettazione :

Rev.	Descrizione	Redatto	Data	Verificato	Data	Approvato	Data	IL PROGETTISTA
A	EMISSIONE	Ghelma	Maggio 21	Gordoni	Maggio 21	Galvanin	Maggio 21	ing. Paolo GALVANIN Albo Ingegneri Milano n. A21784 Data: Maggio 21
B								
C								

CIG. 8377957CD1 — CUP: J41E91000000009 — File: IN1712EI2W9IN6107002A.DWG — Cod. origine: CODICE

Progetto cofinanziato dalla Unione Europea

Scala di plot:

TUTTI I DIRITTI DEL PRESENTE DOCUMENTO SONO RISERVATI: LA PRODUZIONE ANCHE PARZIALE È VIETATA