

COMMITTENTE:



ALTA SORVEGLIANZA:



GENERAL CONTRACTOR:



**INFRASTRUTTURE FERROVIARIE STRATEGICHE DEFINITE DALLA LEGGE OBIETTIVO N. 443/01**

**LINEA A.V. /A.C. TORINO-VENEZIA Tratta VERONA-PADOVA  
Lotto funzionale Verona-Bivio Vicenza**


**PROGETTO ESECUTIVO**

IN - INTERFERENZE VIARIE


IN62 - DEVIAZIONE STRADALE AL KM 34+407,04

GENERALE


QUADERNO DELLE SEZIONI TRASVERSALI


 <b>IL PROGETTISTA INTEGRATORE</b> ing. Giovanni MALAVENDA iscritto all'ordine degli ingegneri di Venezia n. 4289 Data: 09		<b>GENERAL CONTRACTOR</b> Consorzio <b>Iricav Due</b> ing. Paolo CARMONA Data:	<b>DIRETTORE LAVORI</b>	<b>SCALA :</b>  1:200
--	--	--	-------------------------	-----------------------------

COMMESSA	LOTTO	FASE	ENTE	TIPO DOC.	OPERA/DISCIPLINA	PROGR.	REV.	FOGLIO
IN17	12	E	12	M9	IN6200	001	A	DI

	<b>VISTO CONSORZIO IRICAV DUE</b>	
	Firma	Data
	ing. Luca RANDOLFI	

Progettazione :

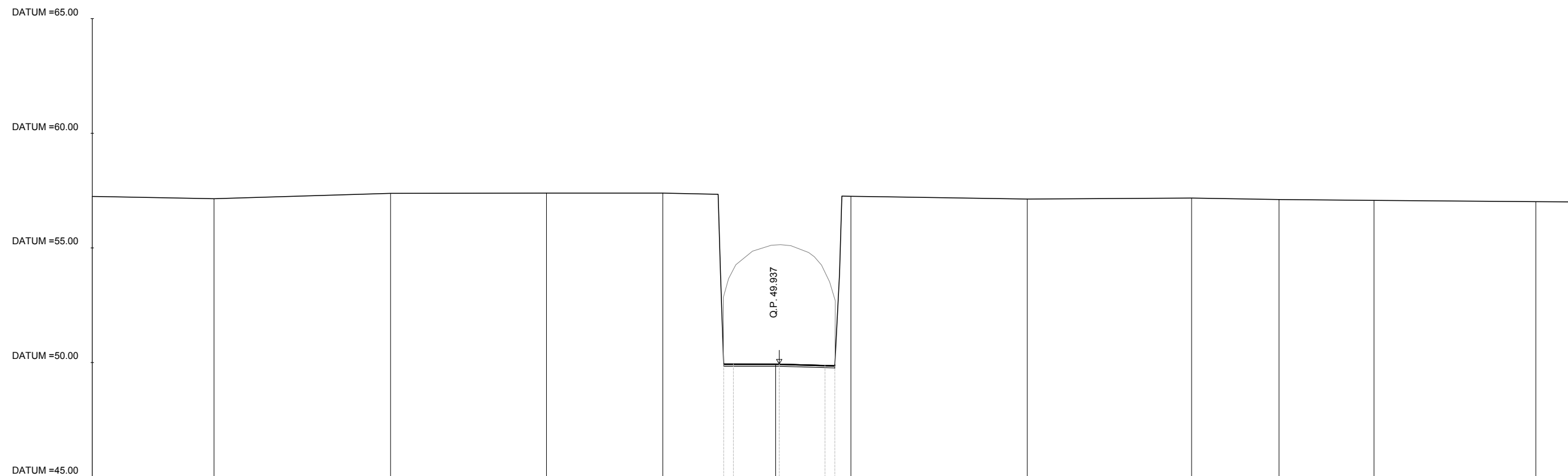
Rev.	Descrizione	Redatto	Data	Verificato	Data	Approvato	Data	IL PROGETTISTA
A	EMISSIONE	Codmg <i>[Signature]</i>	15/04/2021	C.Peti <i>[Signature]</i>	15/04/2021	P.Luciani <i>[Signature]</i>	15/04/2021	<b>Giuseppefabrizio Coppa</b>  Dott. Ingeg. GIUSEPPE FABRIZIO COPPA n. 4176 Data:
B								
C								

<b>CIG. 8377957CD1</b>	<b>CUP: J41E9100000009</b>	<b>File:</b> IN1712EI2W9IN6200001A.DWG
 Progetto cofinanziato dalla Unione Europea		<b>Cod. origine:</b> CODICE

Scala di plot:

TUTTI I DIRITTI DEL PRESENTE DOCUMENTO SONO RISERVATI: LA PRODUZIONE ANCHE PARZIALE È VIETATA

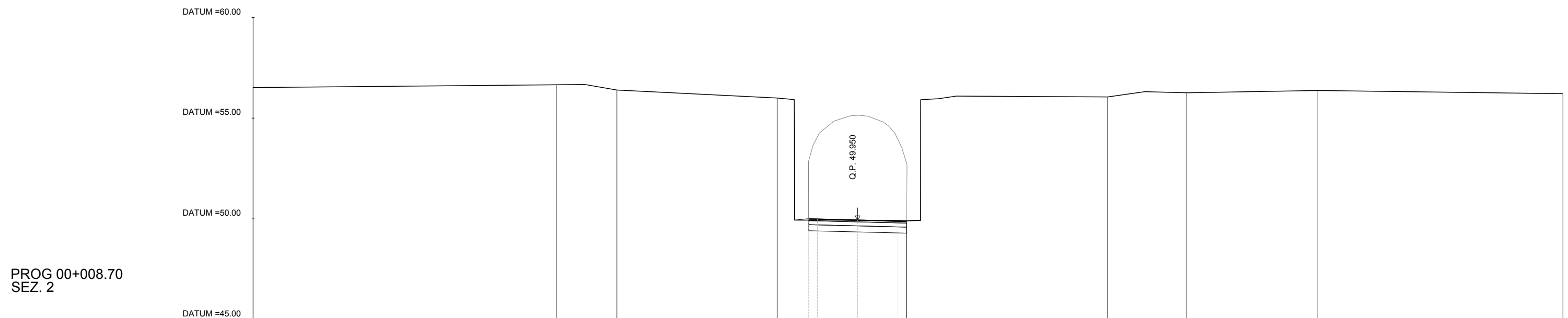
AREA	
Scavo	0.48 mq
Rilevato	0.00 mq
Usura	0.15 mq
Inerbimento	0.00 mq
Binder	0.34 mq
Misto stabilizzato	0.00 mq
SuperCompattato	0.00 mq
Scotico	0.00 mq



PROG 00+000.00  
SEZ. 1

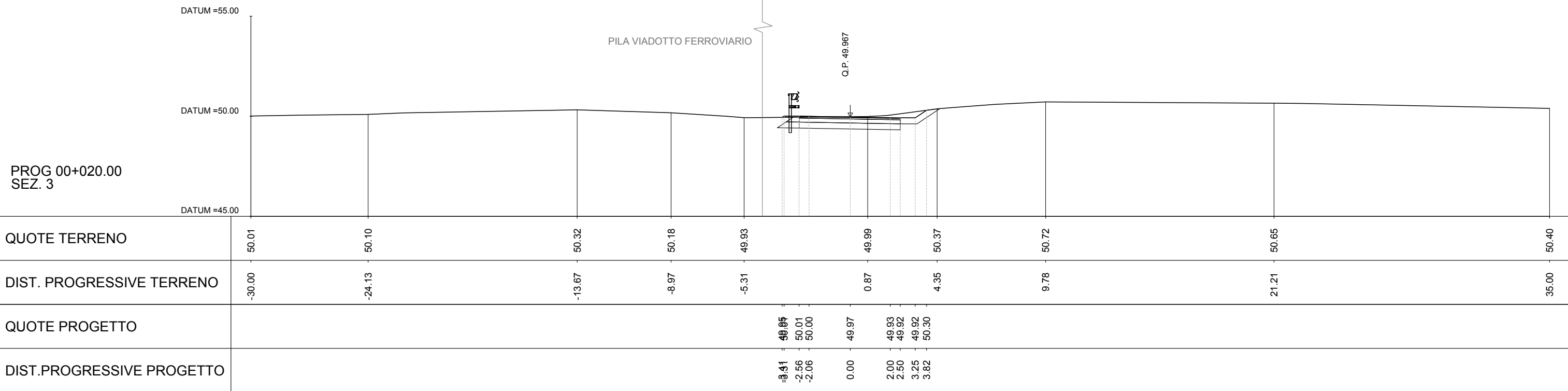
QUOTE TERRENO	57.24	57.15	57.38	57.39	57.39	49.94	57.25	57.13	57.17	57.11	57.07	57.02
DIST. PROGRESSIVE TERRENO	-30.00	-24.68	-16.97	-10.16	-5.08	-0.16	3.13	10.83	18.01	21.83	25.97	33.04
QUOTE PROGETTO						49.94 49.94	49.88 49.86					
DIST. PROGRESSIVE PROGETTO						-2.43 -2.00	0.00 2.00					

AREA	
Scavo	2.83 mq
Rilevato	0.00 mq
Usura	0.15 mq
Inerbimento	0.00 mq
Binder	0.34 mq
Misto stabilizzato	0.97 mq
SuperCompattato	1.46 mq
Scotico	0.00 mq



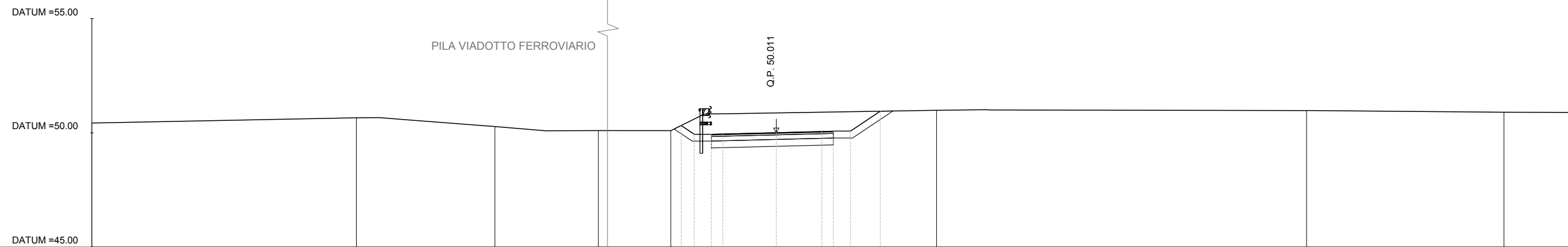
QUOTE TERRENO	56.51	56.66	56.40	56.00	49.93	56.05	56.26	56.37	56.21
DIST. PROGRESSIVE TERRENO	-30.00	-14.96	-11.95	-3.99	2.43	12.41	16.33	22.84	35.00
QUOTE PROGETTO				50.01 50.00	49.95	49.90 49.89			
DIST. PROGRESSIVE PROGETTO				-2.43 -2.00	0.00	2.00 2.43			

AREA	
Scavo	4.57 mq
Rilevato	0.00 mq
Usura	0.15 mq
Inerbimento	0.71 mq
Binder	0.35 mq
Misto stabilizzato	1.01 mq
SuperCompattato	1.78 mq
Scotico	0.00 mq



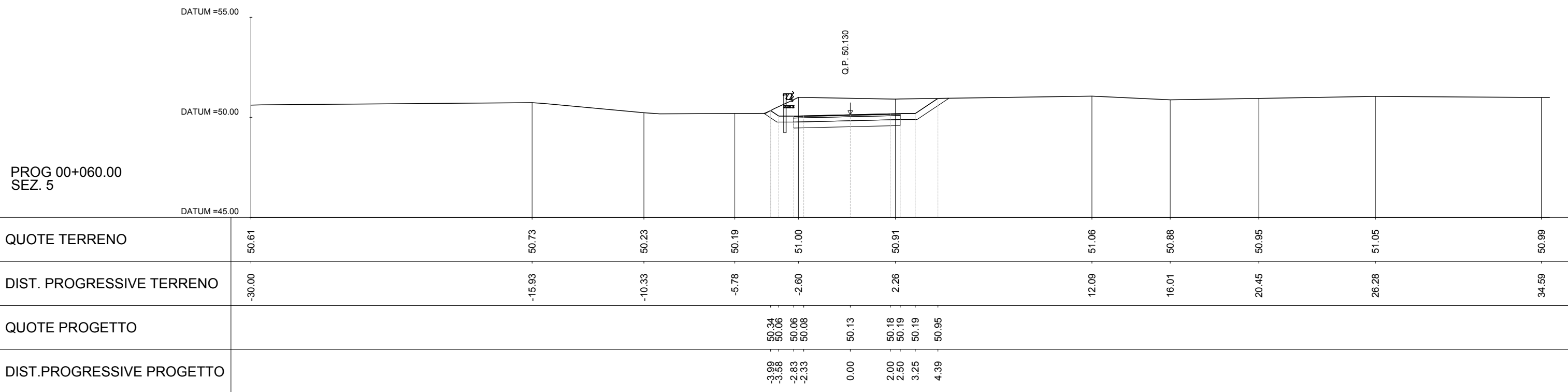
AREA	
Scavo	11.09 mq
Rilevato	0.00 mq
Usura	0.16 mq
Inerbimento	1.28 mq
Binder	0.37 mq
Misto stabilizzato	1.07 mq
SuperCompattato	1.60 mq
Scotico	0.00 mq

PROG 00+040.00  
SEZ. 4

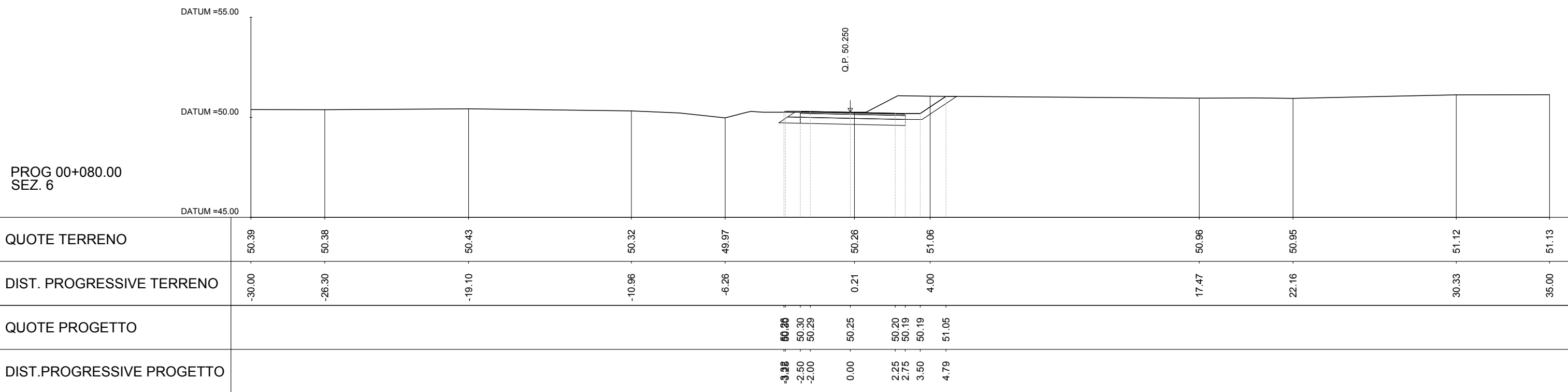


QUOTE TERRENO	50.43	50.66	50.28	50.10	50.10	50.01	50.06	50.07	50.07	50.95	50.99	50.97	50.90	50.89			
DIST. PROGRESSIVE TERRENO	-30.00	-18.41	-12.33	-7.80	-4.63	-3.60	-2.85	-2.35	0.00	2.00	2.50	3.25	4.56	7.03	23.24	31.90	35.00
QUOTE PROGETTO						50.32	49.94	49.94	49.95	50.01	50.06	50.07	50.07	50.95			
DIST.PROGRESSIVE PROGETTO						-4.17	-3.60	-2.85	-2.35	0.00	2.00	2.50	3.25	4.56			

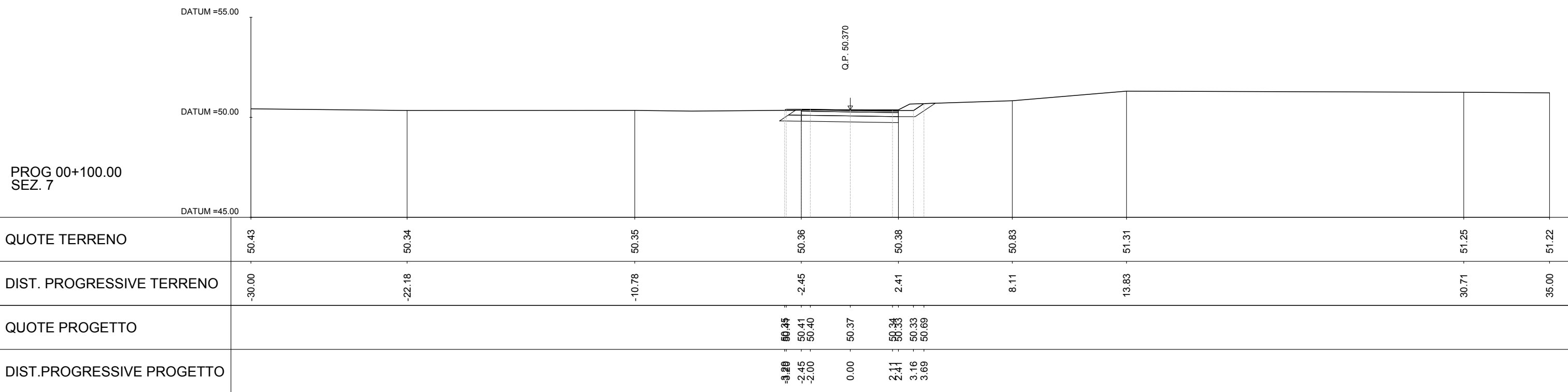
AREA	
Scavo	10.31 mq
Rilevato	0.00 mq
Usura	0.16 mq
Inerbimento	1.16 mq
Binder	0.37 mq
Misto stabilizzato	1.07 mq
SuperCompattato	1.60 mq
Scotico	0.00 mq



AREA	
Scavo	6.74 mq
Rilevato	0.00 mq
Usura	0.16 mq
Inerbimento	0.94 mq
Binder	0.37 mq
Misto stabilizzato	1.05 mq
SuperCompattato	1.83 mq
Scotico	0.00 mq



AREA	
Scavo	4.26 mq
Rilevato	0.00 mq
Usura	0.15 mq
Inerbimento	0.67 mq
Binder	0.34 mq
Misto stabilizzato	0.97 mq
SuperCompattato	1.72 mq
Scotico	0.00 mq





AREA	
Scavo	4.01 mq
Rilevato	0.00 mq
Usura	0.15 mq
Inerbimento	0.51 mq
Binder	0.34 mq
Misto stabilizzato	0.98 mq
SuperCompattato	1.74 mq
Scotico	0.00 mq

