

COMMITTENTE:



ALTA SORVEGLIANZA:



GENERAL CONTRACTOR:



**INFRASTRUTTURE FERROVIARIE STRATEGICHE DEFINITE DALLA LEGGE OBIETTIVO N. 443/01**

**LINEA A.V. /A.C. TORINO-VENEZIA Tratta VERONA-PADOVA  
Lotto funzionale Verona-Bivio Vicenza**

**PROGETTO ESECUTIVO**

IN - INTERFERENZE VIARIE

IN77 - ADEGUAMENTO VIA BORGOLETTO AL km 26+625

GENERALE

QUADERNO DELLE SEZIONI TRASVERSALI

<b>GENERAL CONTRACTOR</b>		<b>DIRETTORE LAVORI</b>	<b>SCALA :</b> 1:200
<b>IL PROGETTISTA INTEGRATORE</b> ing. Giovanni MALAVENDA <small>iscritto all'ordine degli ingegneri di          Venezia n. 4289</small> Data: 09/09/2021	Consorzio <b>Iricav Due</b> ing. Paolo CARMONA Data: 09/09/2021		

<b>COMMESSA</b>	<b>LOTTO</b>	<b>FASE</b>	<b>ENTE</b>	<b>TIPO DOC.</b>	<b>OPERA/DISCIPLINA</b>	<b>PROGR.</b>	<b>REV.</b>	<b>FOGLIO</b>
IN17	12	E	12	M9	IN7700	001	A	DI

	<b>VISTO CONSORZIO IRICAV DUE</b>	
	<b>Firma</b> ing. Luca RANDOLFI	<b>Data</b>

Progettazione :

Rev.	Descrizione	Redatto	Data	Verificato	Data	Approvato	Data	IL PROGETTISTA
A	EMISSIONE	<i>[Signature]</i>	15/09/2021	<i>[Signature]</i>	15/09/2021	<i>[Signature]</i>	15/09/2021	<b>Giuseppefabrizio Coppa</b>  Dott. Ingeg. GIUSEPPE FABRIZIO COPPA n. 42176 Data:
B								
C								

<b>CIG. 8377957CD1</b>	<b>CUP: J41E91000000009</b>	<b>File:</b> IN1712E12W9IN7700001A.DWG
		<b>Cod. origine:</b> CODICE

Progetto cofinanziato dalla Unione Europea

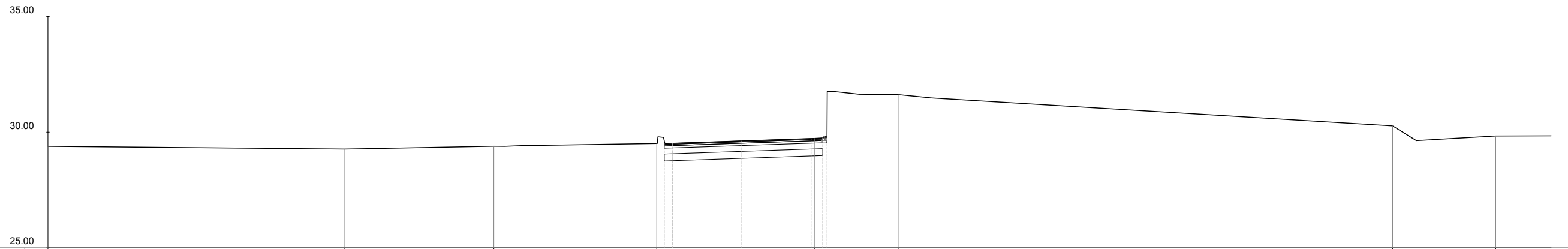
Scala di plot:

TUTTI I DIRITTI DEL PRESENTE DOCUMENTO SONO RISERVATI: LA PRODUZIONE ANCHE PARZIALE È VIETATA

SEZIONI TRASVERSALI  
VIA BORGOLETTO

AREA
Scavo 5.18 mq
Rilevato 0.00 mq
SuperCompattato:2.06 mq
Binder:0.41 mq
Base:0.69 mq
Usura:0.27 mq
Misto stabilizzato:1.71 mq
Inerbimento:0.02 mq

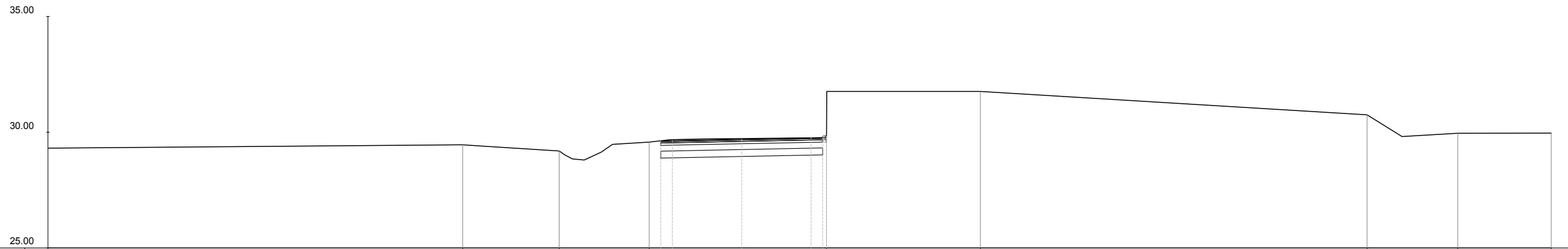
PROG 00+000.00  
SEZ. 1



QUOTE TERRENO	29.39	29.27	29.39	29.51	29.73	31.62	30.27	29.84
DIST. PROGRESSIVE TERRENO	-30.00	-17.19	-10.72	-3.68	3.14	6.77	28.14	32.60
QUOTE PROGETTO				28.51 28.52	29.62	29.72 28.84		
DIST.PROGRESSIVE PROGETTO				-3.35 -3.00	0.00	3.00 3.69		

AREA
Scavo 5.42 mq
Rilevato 0.00 mq
SuperCompattato:2.10 mq
Binder:0.42 mq
Base:0.70 mq
Usura:0.28 mq
Misto stabilizzato:1.75 mq
Inerbimento:0.01 mq

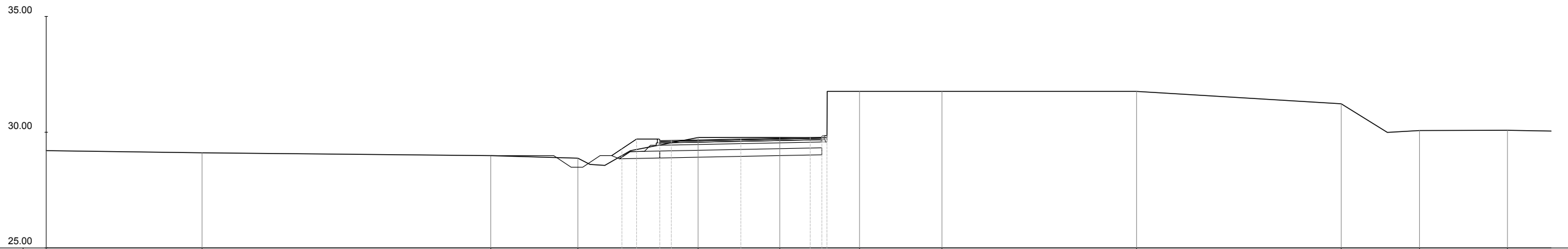
PROG 00+020.00  
SEZ. 2



QUOTE TERRENO	29.31	29.46	29.19	29.57	29.76	31.76	30.75	29.95	29.96
DIST. PROGRESSIVE TERRENO	-30.00	-12.06	-7.89	-4.00	3.67	10.32	27.04	30.96	35.00
QUOTE PROGETTO				29.63 29.64	29.70	29.76 29.77			
DIST.PROGRESSIVE PROGETTO				-3.50 -3.00	0.00	3.00 3.69			

AREA
Scavo 6.14 mq
Rilevato 0.58 mq
SuperCompattato:2.55 mq
Binder:0.42 mq
Base:0.70 mq
Usura:0.28 mq
Misto stabilizzato:1.89 mq
Inerbimento:0.66 mq

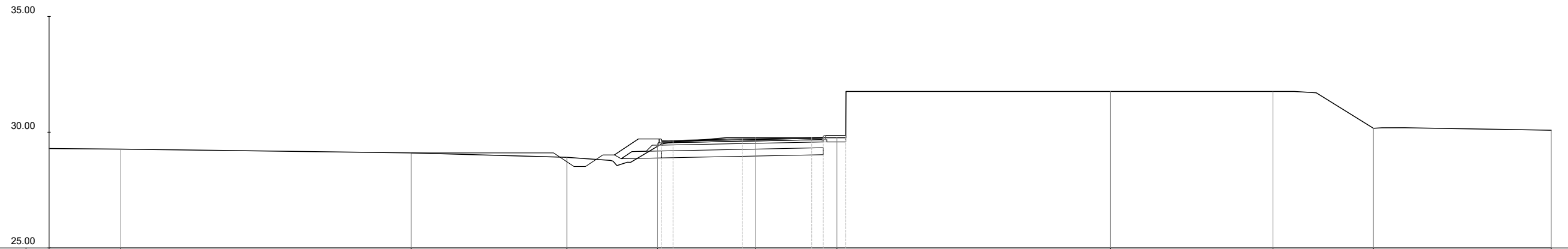
PROG 00+040.00  
SEZ. 3



QUOTE TERRENO	29.20	29.11	28.99	28.88	29.77	29.77	31.76	31.76	31.76	31.23	30.07	30.08
DIST. PROGRESSIVE TERRENO	-30.00	-23.27	-10.80	-7.04	-1.84	1.68	5.13	8.69	17.10	25.93	29.31	33.11
QUOTE PROGETTO					29.28	29.71	29.64	29.65	29.71	29.77	29.68	
DIST.PROGRESSIVE PROGETTO					-5.14	-4.50	-3.50	-3.00	0.00	3.00	3.52	

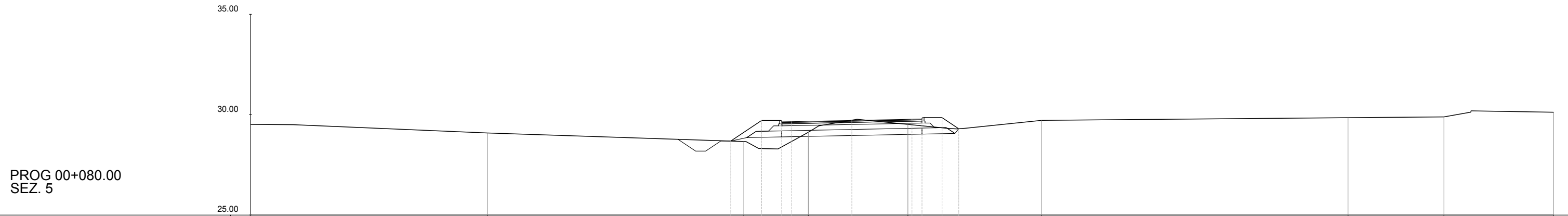
AREA
Scavo 5.76 mq
Rilevato 0.00 mq
SuperCompattato:2.55 mq
Binder:0.42 mq
Base:0.70 mq
Usura:0.28 mq
Misto stabilizzato:1.89 mq
Inerbimento:0.23 mq

PROG 00+060.00  
SEZ. 4



QUOTE TERRENO	29.29	29.27	29.11	28.91	29.39	29.76	29.76	31.76	31.76	30.17	30.09
DIST. PROGRESSIVE TERRENO	-30.00	-26.92	-14.33	-7.59	-3.67	0.56	4.09	15.93	22.96	27.31	35.00
QUOTE PROGETTO					29.64 29.65	29.71	29.77 29.78				
DIST.PROGRESSIVE PROGETTO					-3.50 -3.00	0.00	3.00 3.50				4.47

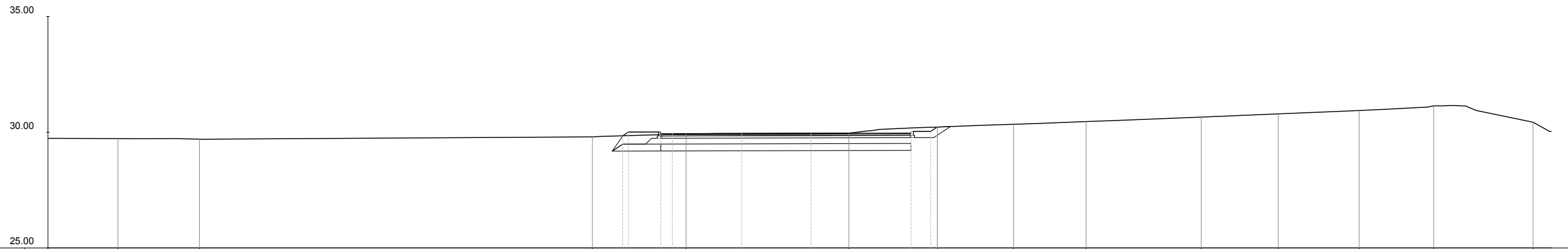
AREA
Scavo 4.73 mq
Rilevato 1.20 mq
SuperCompattato:2.98 mq
Binder:0.42 mq
Base:0.70 mq
Usura:0.28 mq
Misto stabilizzato:2.01 mq
Inerbimento:1.43 mq



QUOTE TERRENO	29.52	29.09	28.66	29.13	29.52	29.72	29.85	29.89	30.12
DIST. PROGRESSIVE TERRENO	-30.00	-18.19	-5.39	-2.17	2.80	9.47	24.75	29.54	35.00
QUOTE PROGETTO			28.69	29.71	29.77	29.85			
DIST.PROGRESSIVE PROGETTO			-6.04	-4.50	-3.50	-3.00	0.00	3.00	3.50
								4.50	5.33

AREA
Scavo 11.96 mq
Rilevato 0.00 mq
SuperCompattato:4.36 mq
Binder:0.65 mq
Base:1.08 mq
Usura:0.43 mq
Misto stabilizzato:2.97 mq
Inerbimento:1.18 mq

PROG 00+100.00  
SEZ. 6

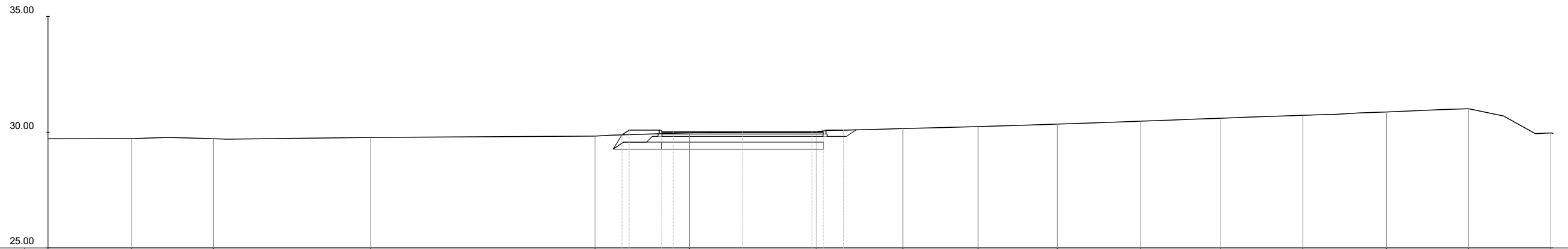


QUOTE TERRENO	29.73	29.72	29.70		29.80		29.93		29.96	30.22	30.34	30.46	30.65	30.79	30.94	31.14	30.43	
DIST. PROGRESSIVE TERRENO	-30.00	-26.97	-23.45		-6.46		-2.41		4.63	8.47	11.75	14.89	19.87	23.20	26.70	29.92	34.22	
QUOTE PROGETTO					29.85		29.94		29.95	29.95	29.96	30.22						
DIST.PROGRESSIVE PROGETTO					-5.16		-3.50		0.00	3.00	7.32	8.45						



AREA
Scavo 8.15 mq
Rilevato 0.00 mq
SuperCompattato:3.22 mq
Binder:0.42 mq
Base:0.70 mq
Usura:0.28 mq
Misto stabilizzato:2.01 mq
Inerbimento:1.09 mq

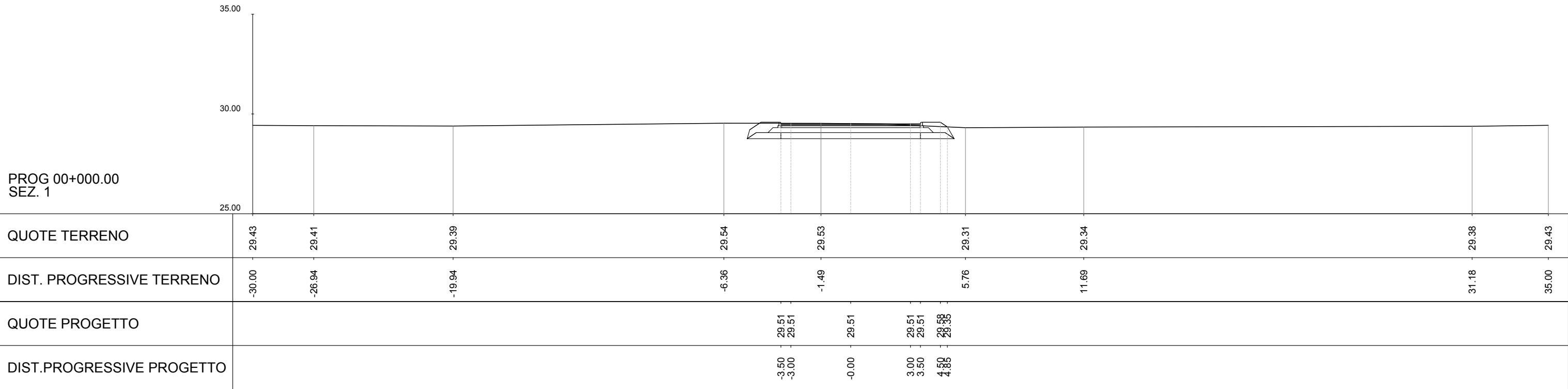
PROG 00+103.57  
SEZ. 7



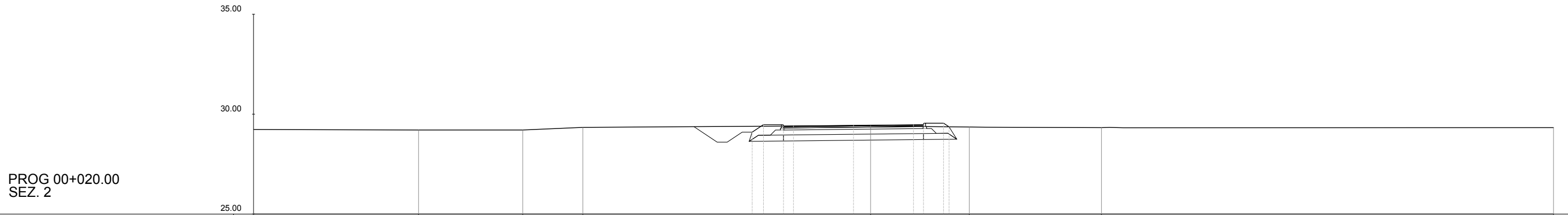
QUOTE TERRENO	29.71	29.72	29.72	29.77	29.83	29.97	30.02	30.16	30.24	30.35	30.48	30.60	30.73	30.87	31.01	29.97
DIST. PROGRESSIVE TERRENO	-30.00	-26.39	-22.86	-16.07	-6.37	-2.29	3.17	6.92	10.17	13.59	17.19	20.63	24.20	27.80	31.35	34.91
QUOTE PROGETTO					30.88	30.02	30.02	30.02	30.02	30.02	30.09					
DIST.PROGRESSIVE PROGETTO					-5.21	-3.50	-3.00	0.00	3.00	3.50	4.35					

SEZIONI TRASVERSALI  
ASSE A

AREA
Scavo 7.50 mq
Rilevato 0.00 mq
Inerbimento:0.56 mq
Base:0.70 mq
SuperCompattato:2.98 mq
Usura:0.28 mq
Misto stabilizzato:2.01 mq
Binder:0.42 mq



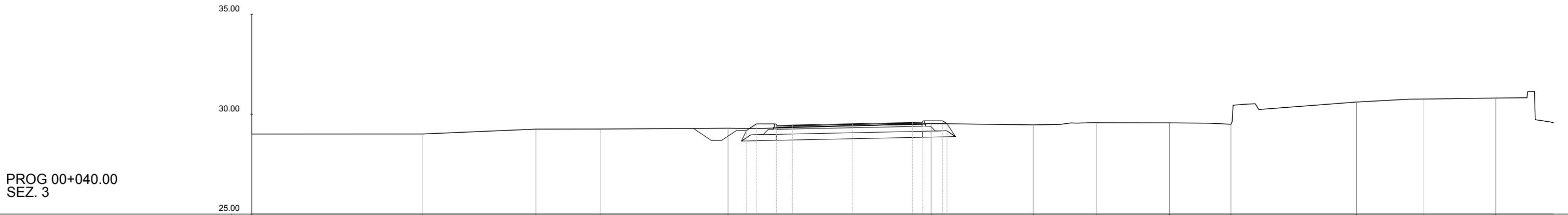
AREA
Scavo 8.69 mq
Rilevato 0.00 mq
Inerbimento:1.15 mq
Base:0.70 mq
SuperCompattato:2.98 mq
Usura:0.28 mq
Misto stabilizzato:2.01 mq
Binder:0.42 mq



PROG 00+020.00  
SEZ. 2

QUOTE TERRENO	29.23	29.21	29.21	29.34	29.43	29.36	29.32	29.32	29.32
DIST. PROGRESSIVE TERRENO	-30.00	-21.75	-16.54	-13.53	0.85	5.79	12.40	12.40	35.00
QUOTE PROGETTO					29.10 29.48	29.41 29.41	29.44	29.47 29.48	29.55 29.57
DIST.PROGRESSIVE PROGETTO					-5.07 -4.50	-3.50 -3.00	0.00	3.00 3.50	4.58 4.78

AREA
Scavo 7.67 mq
Rilevato 0.00 mq
Inerbimento:1.13 mq
Base:0.73 mq
SuperCompattato:3.07 mq
Usura:0.29 mq
Misto stabilizzato:2.09 mq
Binder:0.44 mq



PROG 00+040.00  
SEZ. 3

QUOTE TERRENO	29.01	29.01	29.25	29.26	29.30	29.53	29.46	29.57	29.56	29.49	30.60	30.75	30.80
DIST. PROGRESSIVE TERRENO	-30.00	-21.46	-15.81	-12.57	-6.22	3.92	9.02	12.20	15.83	18.90	25.16	28.53	32.12
QUOTE PROGETTO					29.18 29.51	29.44 29.46	29.52	29.58 29.59	29.66				
DIST.PROGRESSIVE PROGETTO					-5.30 -4.80	-3.80 -3.00	0.00	3.00 3.50	4.72				