

COMMITTENTE:



ALTA SORVEGLIANZA:



GENERAL CONTRACTOR:



INFRASTRUTTURE FERROVIARIE STRATEGICHE DEFINITE DALLA LEGGE OBIETTIVO N. 443/01

**LINEA A.V. /A.C. TORINO-VENEZIA Tratta VERONA-PADOVA
Lotto funzionale Verona-Bivio Vicenza**

PROGETTO ESECUTIVO

IV - CAVALCAFERROVIA

IV02 - CAVALCAFERROVIA AL km 10+536.90

RAMPA SUD

QUADERNO DELLE SEZIONI TRASVERSALI

GENERAL CONTRACTOR		DIRETTORE LAVORI	SCALA : 1:200
IL PROGETTISTA INTEGRATORE ing. Giovanni MALAVENDA iscritto all'ordine degli ingegneri di Venezia n. 4289 Data: 29/07/2021	Consorzio Iricav Due ing. Paolo CARMONA Data: 29/07/2021		

COMMESSA	LOTTO	FASE	ENTE	TIPO DOC.	OPERA/DISCIPLINA	PROGR.	REV.	FOGLIO
IN17	12	E	12	M9	IV02C0	001	A	DI

	VISTO CONSORZIO IRICAV DUE	
	Firma ing. Luca RANDOLFI	Data

Progettazione :

Rev.	Descrizione	Redatto	Data	Verificato	Data	Approvato	Data	IL PROGETTISTA
A	EMISSIONE	Cod.ing. <i>[Signature]</i>	30/07/2021	C. Petti <i>[Signature]</i>	30/07/2021	P. Luciani <i>[Signature]</i>	30/07/2021	Giuseppefabrizio Coppa Data:
B								
C								

CIG: 8377957CD1	CUP: J41E91000000009	File: IN1712EI2W9IV02C0001A.DWG
		Cod. origine: CODICE

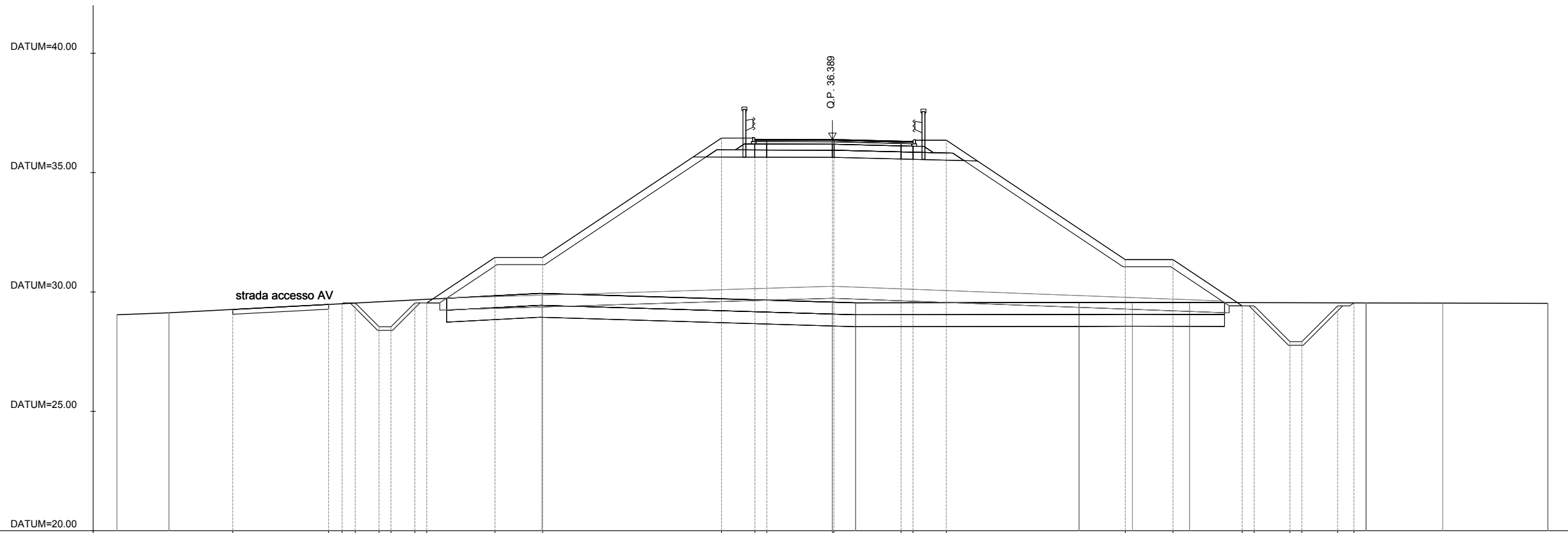
Progetto cofinanziato dalla Unione Europea

Scala di plot:

TUTTI I DIRITTI DEL PRESENTE DOCUMENTO SONO RISERVATI: LA PRODUZIONE ANCHE PARZIALE È VIETATA

Aree sez. n°17	
	Area
Scavo	0.99mq
Rilevato	122.45mq
Usura	0.27mq
Binder	0.40mq
Base	0.65mq
Misto stabilizzato	1.98mq
Supercompattato	3.11mq
Inerbimento	16.31mq
Scotico	16.31mq
Bonifica	16.31mq
Anticapillare	16.33mq

Aree Fossi sez. n°17	
	Area
Scavo dx	9.76mq
Scavo sx	2.26mq
Rilevato dx	0.00mq
Rilevato sx	0.01mq

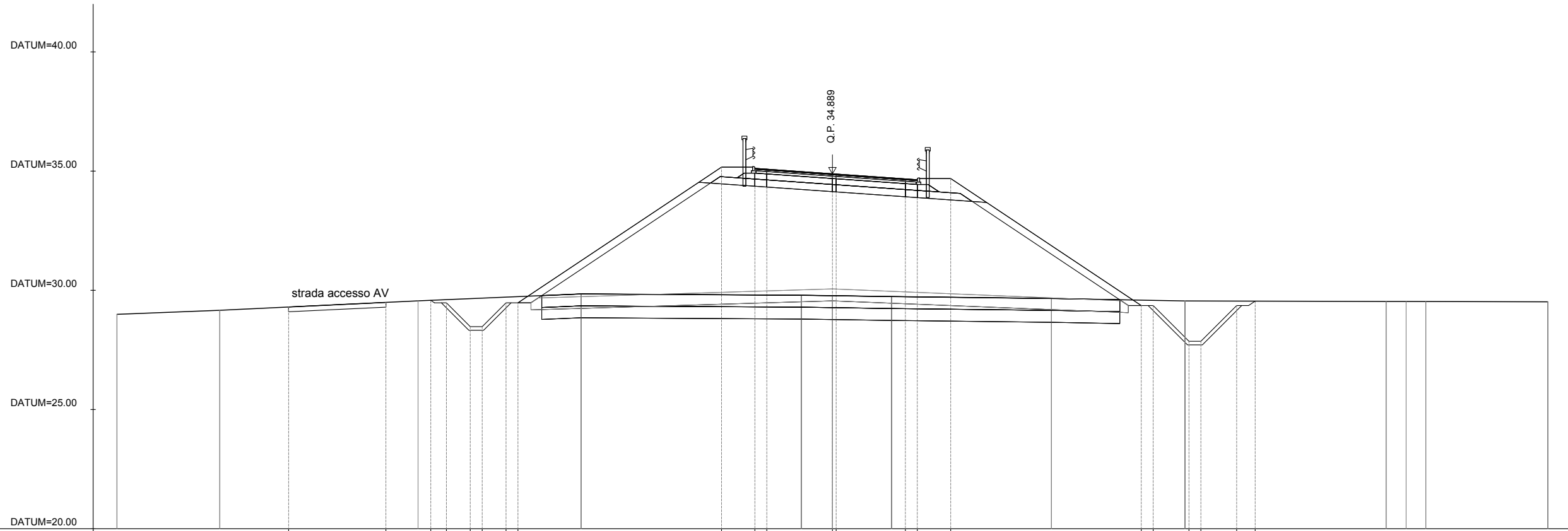


QUOTE PROGETTO			29.27	29.48	29.51	29.54	28.54	28.54	29.54	29.54	31.45	31.45		36.45	36.40	36.40	36.39	36.32	36.31	36.36		31.36	31.36	29.42	29.42	27.92	27.92	29.42	29.54					
QUOTE TERRENO	-29.05	-29.13											-29.94				29.58	29.55					29.56	29.57	29.56			29.54						
DIST. PROGRESSIVE PROGETTO			-25.15	-21.13	-20.56	-20.01	-19.01	-18.51	-17.51	-17.01	-14.15	-12.15	-12.15	-4.65	-3.25	-2.75	0.00	2.88	3.38	4.78			12.28	14.28	17.18	17.68	19.18	19.68	21.18	21.87				
DIST. PROGRESSIVE TERRENO	-30.00	-27.82											-12.17				0.00	0.97					10.34	12.58	14.98			22.38						

PROG 0+420.000
SEZ. 17

Aree sez. n°18	
	Area
Scavo	1.19mq
Rilevato	76.50mq
Usura	0.27mq
Binder	0.41mq
Base	0.67mq
Misto stabilizzato	2.03mq
Supercompattato	3.16mq
Inerbimento	12.12mq
Scotico	12.12mq
Bonifica	12.12mq
Anticapillare	12.33mq

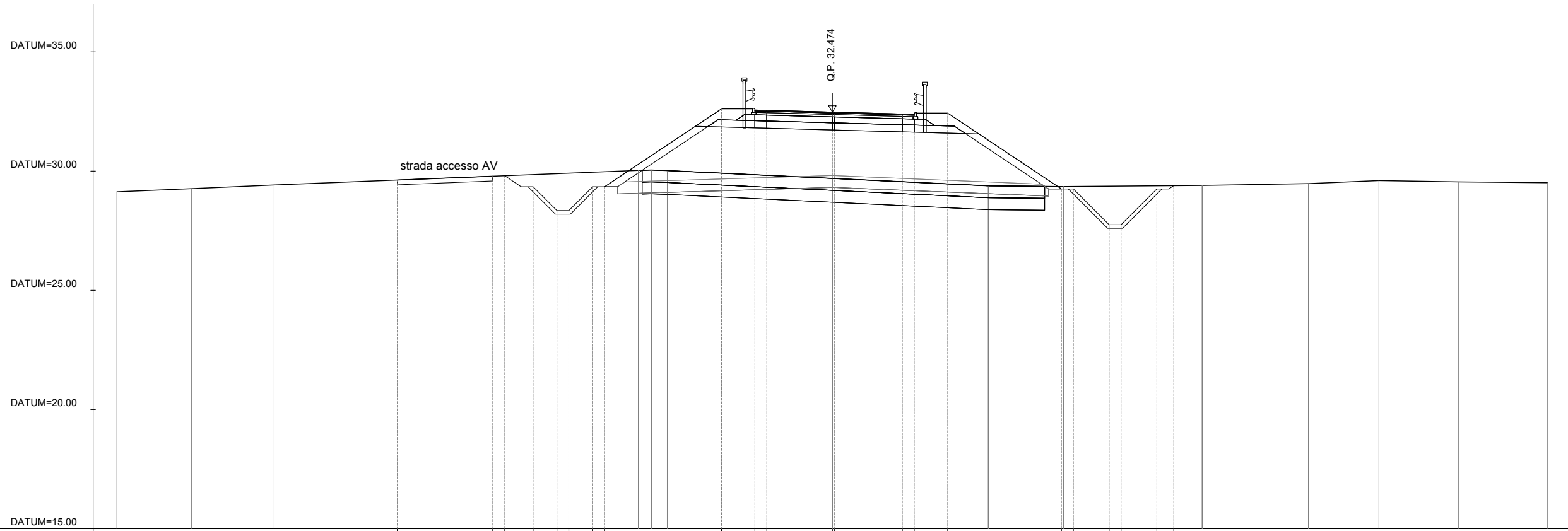
Aree Fossi sez. n°18	
	Area
Scavo dx	10.14mq
Scavo sx	2.70mq
Rilevato dx	0.00mq
Rilevato sx	0.00mq



QUOTE PROGETTO			29.30	29.49	29.58	29.48	28.48	28.48	29.48	29.48		35.17	35.12	35.08	34.88	34.67	34.64	34.69		29.36	29.36	27.86	27.86	29.36	29.55							
QUOTE TERRENO	28.99	29.16			29.56					29.85				29.79	29.77	29.74		29.66			29.55						29.53	29.53	29.53			29.52
DIST. PROGRESSIVE PROGETTO			22.80	18.72	16.84	16.19	15.19	14.69	13.69	13.19		4.65	3.25	2.75	0.00	3.06	3.56	4.96			12.95	13.45	14.95	15.45	16.95	17.73						
DIST. PROGRESSIVE TERRENO	30.00	25.69			17.37					10.54				1.30	0.00	2.48		9.18			14.78						23.22	24.06	24.88			30.00

Aree sez. n°20	
	Area
Scavo	1.25mq
Rilevato	28.21mq
Usura	0.27mq
Binder	0.40mq
Base	0.66mq
Misto stabilizzato	1.99mq
Supercompattato	3.11mq
Inerbimento	8.44mq
Scotico	8.44mq
Bonifica	8.44mq
Anticapillare	8.88mq

Aree Fossi sez. n°20	
	Area
Scavo dx	9.86mq
Scavo sx	4.16mq
Rilevato dx	0.00mq
Rilevato sx	0.00mq

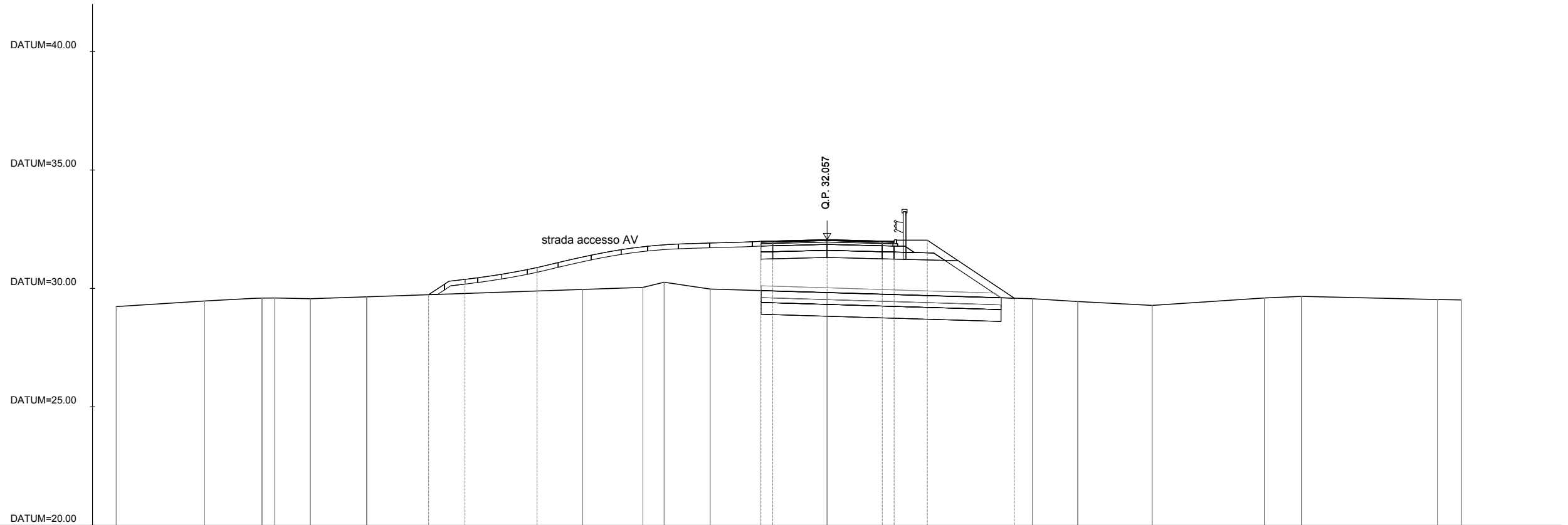


PROG 0+480.000
SEZ. 20

QUOTE PROGETTO					29.62	29.78 29.80	29.34	28.34 28.34	29.34 29.34		32.61	32.56 32.55	32.47	32.39 32.38	32.43		29.25 29.25	27.75 27.75	29.25 29.39							
QUOTE TERRENO	29.13	29.26	29.41										29.69			29.38	29.35			29.40						29.51
DIST. PROGRESSIVE PROGETTO					-18.25	-14.24 -13.74	-12.55	-11.55 -11.05	-10.05 -9.55		-4.65	-3.25 -2.75	0.00	2.93 3.43	4.53		9.60 10.10	11.60 12.10	13.60 14.31							30.00
DIST. PROGRESSIVE TERRENO	-30.00	-26.86	-23.46										0.00			6.54	9.68			15.51						30.00

Aree sez. n°21	
	Area
Scavo	0.00mq
Rilevato	13.14mq
Usura	0.22mq
Binder	0.34mq
Base	0.56mq
Misto stabilizzato	1.57mq
Supercompattato	2.26mq
Inerbimento	5.07mq
Scotico	5.07mq
Bonifica	5.07mq
Anticapillare	5.00mq

Aree Fossi sez. n°21	
	Area
Scavo dx	0.00mq
Scavo sx	0.00mq
Rilevato dx	0.00mq
Rilevato sx	0.00mq



QUOTE PROGETTO						29.73	30.38	30.88				31.99	32.00	32.06	32.00	31.99	32.04		29.59										
QUOTE TERRENO	-29.23	-29.47	-29.59	-29.60	-29.57	-29.64				-29.96	-30.04	-30.26	-29.97		-29.82				29.56	-29.45	-29.28				-29.60	-29.66		-29.53	-29.51
DIST. PROGRESSIVE PROGETTO							-16.82	-15.28	-12.24					-2.79	-2.29	0.00	2.33	2.83	4.23	7.90									
DIST. PROGRESSIVE TERRENO	-30.00	-26.27	-23.85	-23.31	-21.81	-19.43				-10.33	-7.77	-6.88	-4.94		0.00				8.66	10.58	13.72				18.46	20.02		25.76	26.76

PROG 0+500.276
SEZ. 21

