

COMMITTENTE:



ALTA SORVEGLIANZA:



GENERAL CONTRACTOR:



INFRASTRUTTURE FERROVIARIE STRATEGICHE DEFINITE DALLA LEGGE OBIETTIVO N. 443/01

**LINEA A.V. /A.C. TORINO-VENEZIA Tratta VERONA-PADOVA
Lotto funzionale Verona-Bivio Vicenza**

PROGETTO ESECUTIVO

IV - CAVALCAFERROVIA

IV07 - CAVALCAFERROVIA AL km 27+676.51

ROTATORIA LONIGO

QUADERNO DELLE SEZIONI TRASVERSALI

GENERAL CONTRACTOR		DIRETTORE LAVORI	SCALA : 1:200
IL PROGETTISTA INTEGRATORE ing. Giovanni MALAVENDA <small>iscritto all'ordine degli ingegneri di Venezia n. 4289</small> Data: 09/09	Consorzio Iricav Due ing. Paolo CARMONA Data:		

COMMESSA	LOTTO	FASE	ENTE	TIPO DOC.	OPERA/DISCIPLINA	PROGR.	REV.	FOGLIO
IN17	12	E	12	M9	IV07D0	001	A	DI

	VISTO CONSORZIO IRICAV DUE	
	Firma ing. Luca RANDOLFI	Data

Progettazione :

Rev.	Descrizione	Redatto	Data	Verificato	Data	Approvato	Data	IL PROGETTISTA
A	EMISSIONE	<i>[Signature]</i>	15/09/2021	<i>[Signature]</i>	15/09/2021	<i>[Signature]</i>	15/09/2021	Giuseppefabrizio Coppa Dott. Ingeg. GIUSEPPE FABRIZIO COPPA n. 42176 Data:
B								
C								

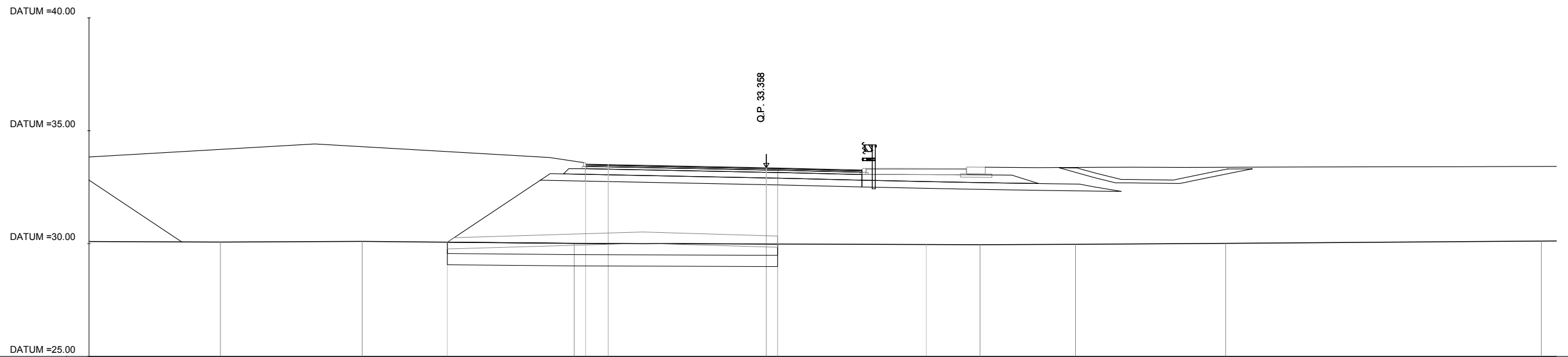
CIG. 8377957CD1	CUP: J41E91000000009	File: IN1712EI2W9IV07D0001A.DWG
		Cod. origine: CODICE

Progetto cofinanziato dalla Unione Europea

Scala di plot:

TUTTI I DIRITTI DEL PRESENTE DOCUMENTO SONO RISERVATI: LA PRODUZIONE ANCHE PARZIALE È VIETATA

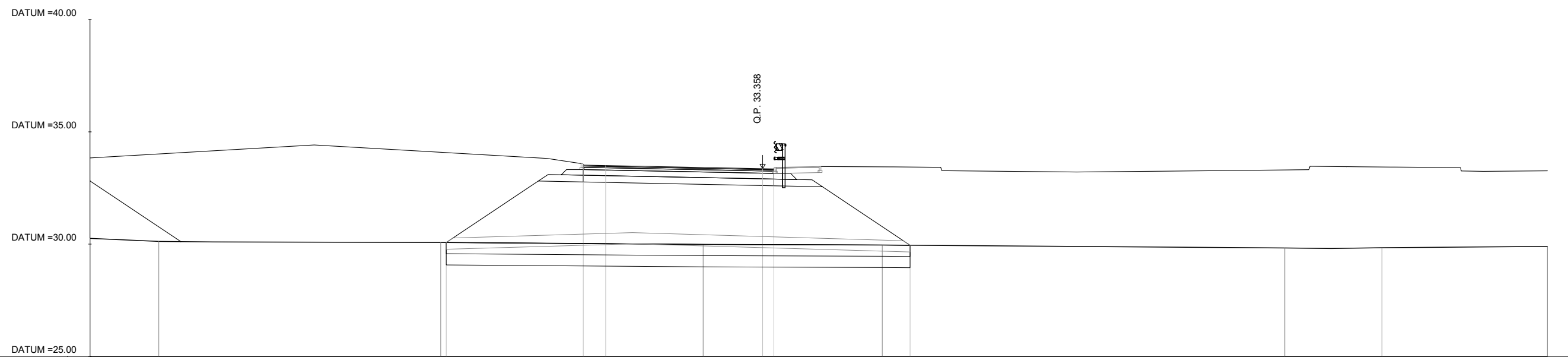
AREA	
Scavo	0.00 mq
Rilevato	34.15 mq
Binder	0.51 mq
Usura	0.34 mq
Inerbimento	0.00 mq
Base	0.85 mq
Misto stabilizzato	2.33 mq
SuperCompattato	3.09 mq
Pavim. marciapiede	0.00 mq
Scotico	7.31 mq
Bonifica	7.31 mq
Anticapillare	7.23 mq



PROG 00+000.00
SEZ. 1

QUOTE TERRENO	30.09	30.07	30.10	30.01	29.95	29.97	30.01	30.11
DIST. PROGRESSIVE TERRENO	-30.00	-24.18	-17.90	-8.51	9.47	13.70	20.35	34.33
QUOTE PROGETTO				30.06	33.52	33.36	33.35	
DIST. PROGRESSIVE PROGETTO				-14.13	-8.00	-0.00	0.50	

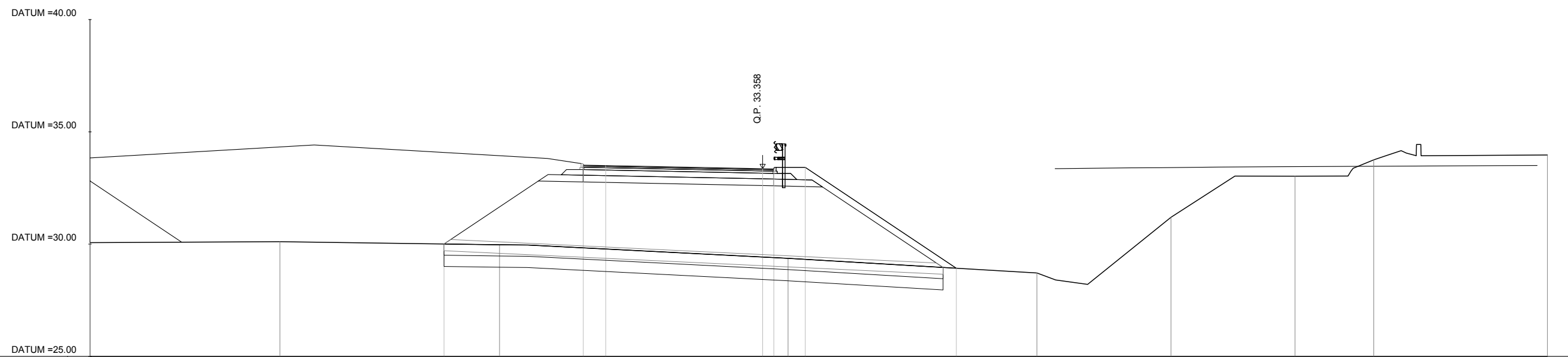
AREA	
Scavo	0.00 mq
Rilevato	44.72 mq
Binder	0.51 mq
Usura	0.34 mq
Inerbimento	0.00 mq
Base	0.85 mq
Misto stabilizzato	2.57 mq
SuperCompattato	3.67 mq
Pavim. marciapiede	0.08 mq
Scotico	10.34 mq
Bonifica	10.34 mq
Anticapillare	10.19 mq



PROG 00+010.00
SEZ. 2

QUOTE TERRENO	30.26	30.12	30.07	29.99	29.96	29.83	29.84	29.90
DIST. PROGRESSIVE TERRENO	-30.00	-26.93	-14.36	-2.65	5.33	23.29	27.62	35.00
QUOTE PROGETTO			30.07	33.52	33.50	33.36	33.35	29.95
DIST. PROGRESSIVE PROGETTO			-14.11	-8.00	-7.00	0.00	0.50	6.57

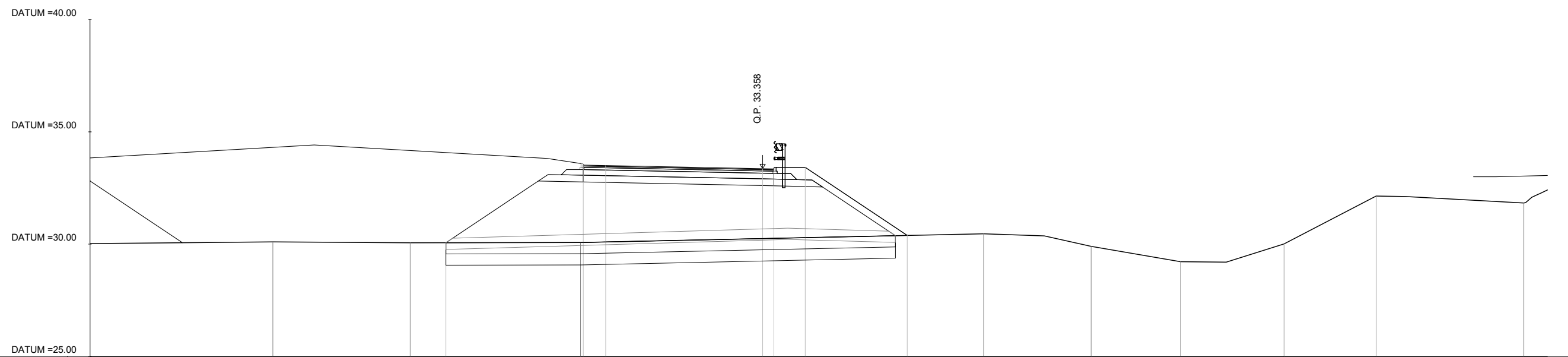
AREA	
Scavo	0.00 mq
Rilevato	53.70 mq
Binder	0.51 mq
Usura	0.34 mq
Inerbimento	2.84 mq
Base	0.85 mq
Misto stabilizzato	2.57 mq
SuperCompattato	3.67 mq
Pavim. marciapiede	0.00 mq
Scotico	11.14 mq
Bonifica	11.14 mq
Anticapillare	11.07 mq



PROG 00+040.00
SEZ. 3

QUOTE TERRENO	30.07	30.11	29.97	29.37	28.71	31.20	33.03	33.75	33.97
DIST. PROGRESSIVE TERRENO	-30.00	-21.53	-11.73	1.13	12.23	18.21	23.74	27.25	35.00
QUOTE PROGETTO			30.01	33.52	33.35	33.42	28.93		
DIST. PROGRESSIVE PROGETTO			-14.21	-8.00	-7.00	0.00	0.50	1.90	8.64

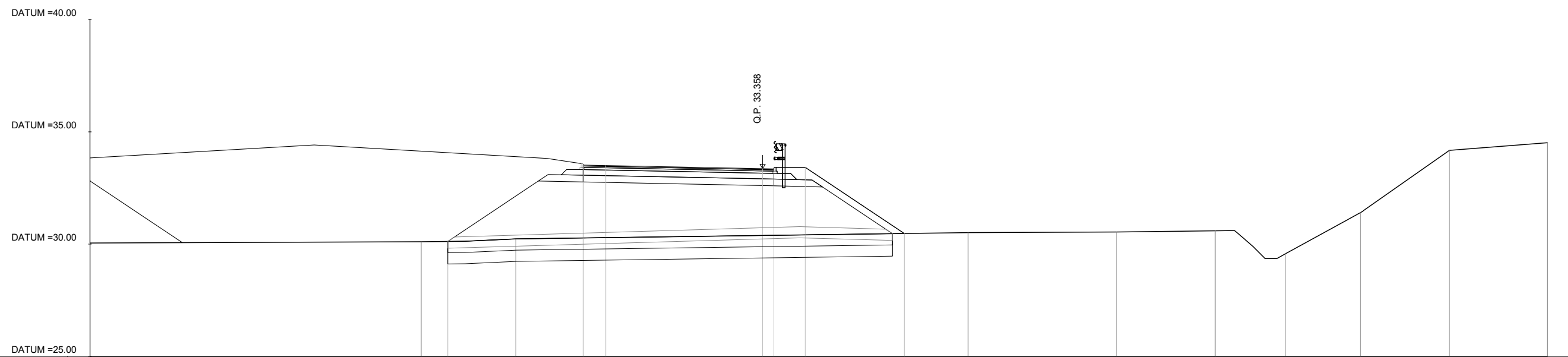
AREA	
Scavo	0.00 mq
Rilevato	41.09 mq
Binder	0.51 mq
Usura	0.34 mq
Inerbimento	2.06 mq
Base	0.85 mq
Misto stabilizzato	2.57 mq
SuperCompattato	3.67 mq
Pavim. marciapiede	0.00 mq
Scotico	10.03 mq
Bonifica	10.03 mq
Anticapillare	9.88 mq



PROG 00+060.00
SEZ. 4

QUOTE TERRENO	30.02	30.10	30.06	30.07	30.46	29.90	29.22	30.01	32.14	31.83
DIST. PROGRESSIVE TERRENO	-30.00	-21.84	-15.72	-8.12	9.85	14.65	18.64	23.25	27.36	33.95
QUOTE PROGETTO			30.06	33.52	33.35	33.42	30.39			
DIST. PROGRESSIVE PROGETTO			-14.13	-8.00	-7.00	0.00	0.50	1.90	6.45	

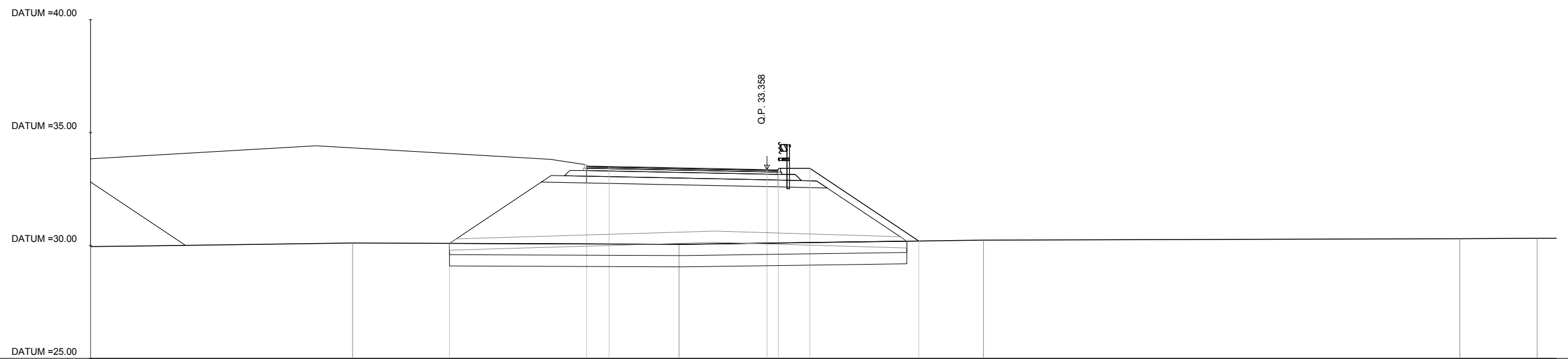
AREA	
Scavo	0.00 mq
Rilevato	38.23 mq
Binder	0.51 mq
Usura	0.34 mq
Inerbimento	2.02 mq
Base	0.85 mq
Misto stabilizzato	2.57 mq
SuperCompattato	3.13 mq
Pavim. marciapiede	0.00 mq
Scotico	9.92 mq
Bonifica	9.92 mq
Anticapillare	9.77 mq



PROG 00+075.00
SEZ. 5

QUOTE TERRENO	30.05			30.10	30.23					30.51	30.54	30.59	29.58	31.41	34.17	34.51
DIST. PROGRESSIVE TERRENO	-30.00			-15.23	-11.00					9.16	15.78	20.18	23.33	26.67	30.63	35.00
QUOTE PROGETTO				30.12		33.52	33.50			33.36	33.35	33.42			30.47	
DIST. PROGRESSIVE PROGETTO				-14.04		-8.00	-7.00			0.00	0.50	1.90			6.32	

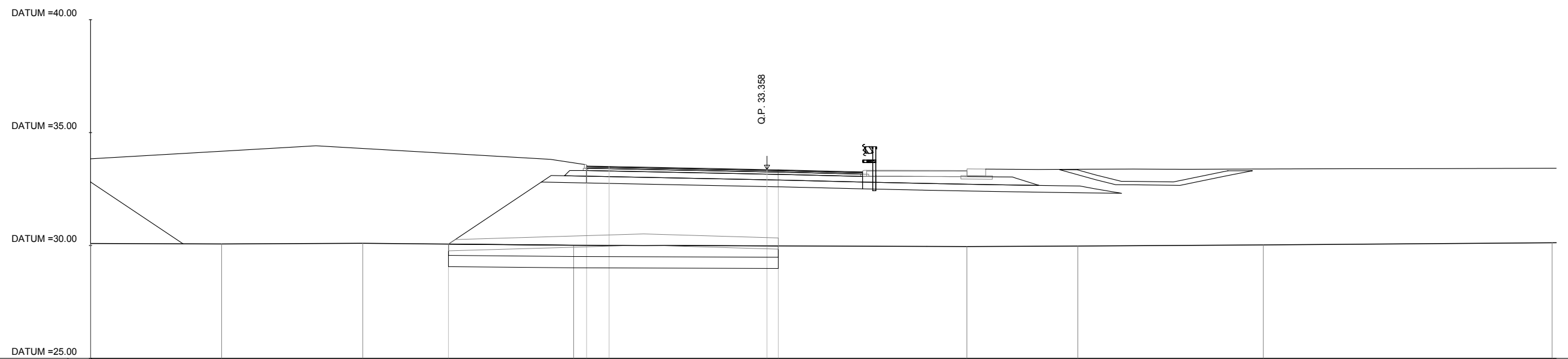
AREA	
Scavo	0.00 mq
Rilevato	42.75 mq
Binder	0.51 mq
Usura	0.34 mq
Inerbimento	2.17 mq
Base	0.85 mq
Misto stabilizzato	2.57 mq
SuperCompattato	3.13 mq
Pavim. marciapiede	0.00 mq
Scotico	10.14 mq
Bonifica	10.14 mq
Anticapillare	9.99 mq



PROG 00+100.00
SEZ. 6

QUOTE TERRENO	29.95	30.11	30.05	30.24	30.30	30.32		
DIST. PROGRESSIVE TERRENO	-30.00	-18.38	-3.90	9.60	30.72	34.15		
QUOTE PROGETTO		30.09	33.52	33.35	33.42	30.20		
DIST. PROGRESSIVE PROGETTO		-14.08	-8.00	-7.00	0.00	0.50	1.90	6.73

AREA	
Scavo	0.00 mq
Rilevato	34.14 mq
Binder	0.51 mq
Usura	0.34 mq
Inerbimento	0.00 mq
Base	0.85 mq
Misto stabilizzato	2.33 mq
SuperCompattato	2.55 mq
Pavim. marciapiede	0.00 mq
Scotico	7.31 mq
Bonifica	7.31 mq
Anticapillare	7.23 mq



PROG 00+125.50
SEZ. 7

QUOTE TERRENO	30.09	30.07	30.10	30.01		29.95	29.97	30.03	30.12
DIST. PROGRESSIVE TERRENO	-30.00	-24.18	-17.93	-8.57		8.87	13.78	22.01	34.81
QUOTE PROGETTO				30.06	33.52	33.36	33.35		
DIST. PROGRESSIVE PROGETTO				-14.13	-8.00	-0.00	0.50		