

COMMITTENTE:



ALTA SORVEGLIANZA:



GENERAL CONTRACTOR:



**INFRASTRUTTURE FERROVIARIE STRATEGICHE DEFINITE DALLA LEGGE OBIETTIVO N. 443/01**

**LINEA A.V. /A.C. TORINO-VENEZIA Tratta VERONA-PADOVA  
Lotto funzionale Verona-Bivio Vicenza**

**PROGETTO ESECUTIVO**

IV - CAVALCAFERROVIA

IV07 - CAVALCAFERROVIA AL km 27+676.51

VIABILITÀ EST - ROTATORIA NORD

QUADERNO DELLE SEZIONI TRASVERSALI

|  |  |                         |                         |
|--|--|-------------------------|-------------------------|
| <b>GENERAL CONTRACTOR</b>  |  | <b>DIRETTORE LAVORI</b> | <b>SCALA :</b><br>1:200 |
| <b>IL PROGETTISTA INTEGRATORE</b><br>ing. Giovanni MALAVENDA<br><small>iscritto all'ordine degli ingegneri di<br/>         Venezia n. 4289</small><br>Data: 09/09/2021 | Consorzio<br><b>Iricav Due</b><br>ing. Paolo CARMONA<br>Data: 09/09/2021 |                         |                         |

|                 |              |             |             |                  |                         |               |             |               |
|-----------------|--------------|-------------|-------------|------------------|-------------------------|---------------|-------------|---------------|
| <b>COMMESSA</b> | <b>LOTTO</b> | <b>FASE</b> | <b>ENTE</b> | <b>TIPO DOC.</b> | <b>OPERA/DISCIPLINA</b> | <b>PROGR.</b> | <b>REV.</b> | <b>FOGLIO</b> |
| IN17            | 12           | E           | 12          | M9               | IV07H0                  | 001           | A           | DI            |

|  |                                    |             |
|--|------------------------------------|-------------|
|  | <b>VISTO CONSORZIO IRICAV DUE</b>  |             |
|  | <b>Firma</b><br>ing. Luca RANDOLFI | <b>Data</b> |

Progettazione :

| Rev. | Descrizione | Redatto            | Data       | Verificato         | Data       | Approvato          | Data       | IL PROGETTISTA   |
|------|-------------|--------------------|------------|--------------------|------------|--------------------|------------|--|
| A    | EMISSIONE   | <i>[Signature]</i> | 15/09/2021 | <i>[Signature]</i> | 15/09/2021 | <i>[Signature]</i> | 15/09/2021 | <b>Giuseppefabrizio Coppa</b><br><br>Dott. Ingeg. GIUSEPPE FABRIZIO COPPA<br>n. 42176<br>Data: |
| B    |             |                    |            |                    |            |                    |            |  |
| C    |             |                    |            |                    |            |                    |            |  |

|                        |                             |  |
|------------------------|-----------------------------|--|
| <b>CIG. 8377957CD1</b> | <b>CUP: J41E91000000009</b> | <b>File:</b> IN1712EI2W9IV07H0001A.DWG |
|                        |                             | <b>Cod. origine:</b> CODICE            |

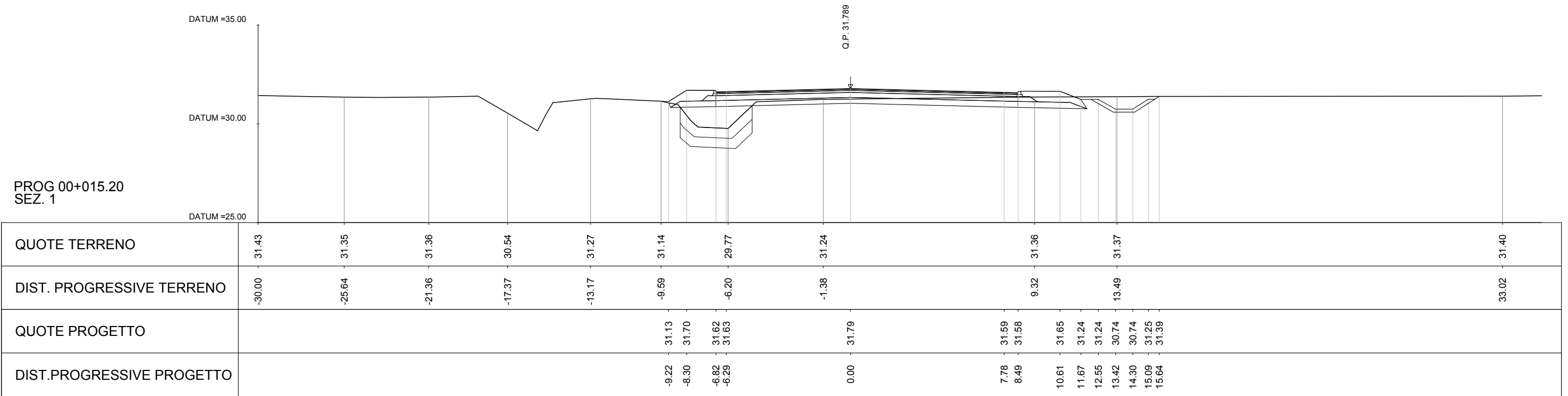
Progetto cofinanziato dalla Unione Europea

Scala di plot:

TUTTI I DIRITTI DEL PRESENTE DOCUMENTO SONO RISERVATI: LA PRODUZIONE ANCHE PARZIALE È VIETATA

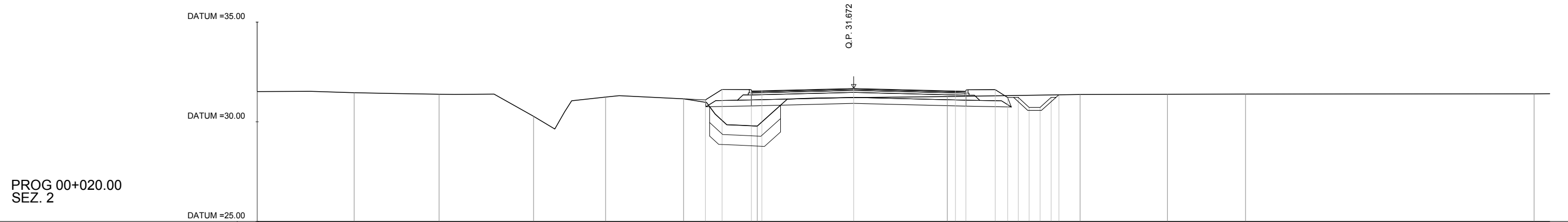
| AREA               |         |
|--------------------|---------|
| Scavo              | 6.52 mq |
| Rilevato           | 5.02 mq |
| SuperCompattato    | 6.13 mq |
| Usura              | 0.61 mq |
| Misto stabilizzato | 4.17 mq |
| Binder             | 0.92 mq |
| Inerbimento        | 2.35 mq |
| Base               | 1.53 mq |
| Scotico            | 2.22 mq |
| Bonifica           | 2.22 mq |

| AREA           |         |
|----------------|---------|
| Scavo fossi    | 1.23 mq |
| Rilevato fossi | 0.00 mq |



| AREA               |         |
|--------------------|---------|
| Scavo              | 4.71 mq |
| Rilevato           | 4.63 mq |
| SuperCompattato    | 4.46 mq |
| Usura              | 0.43 mq |
| Misto stabilizzato | 2.98 mq |
| Binder             | 0.65 mq |
| Inerbimento        | 1.85 mq |
| Base               | 1.08 mq |
| Scotico            | 2.12 mq |
| Bonifica           | 2.12 mq |

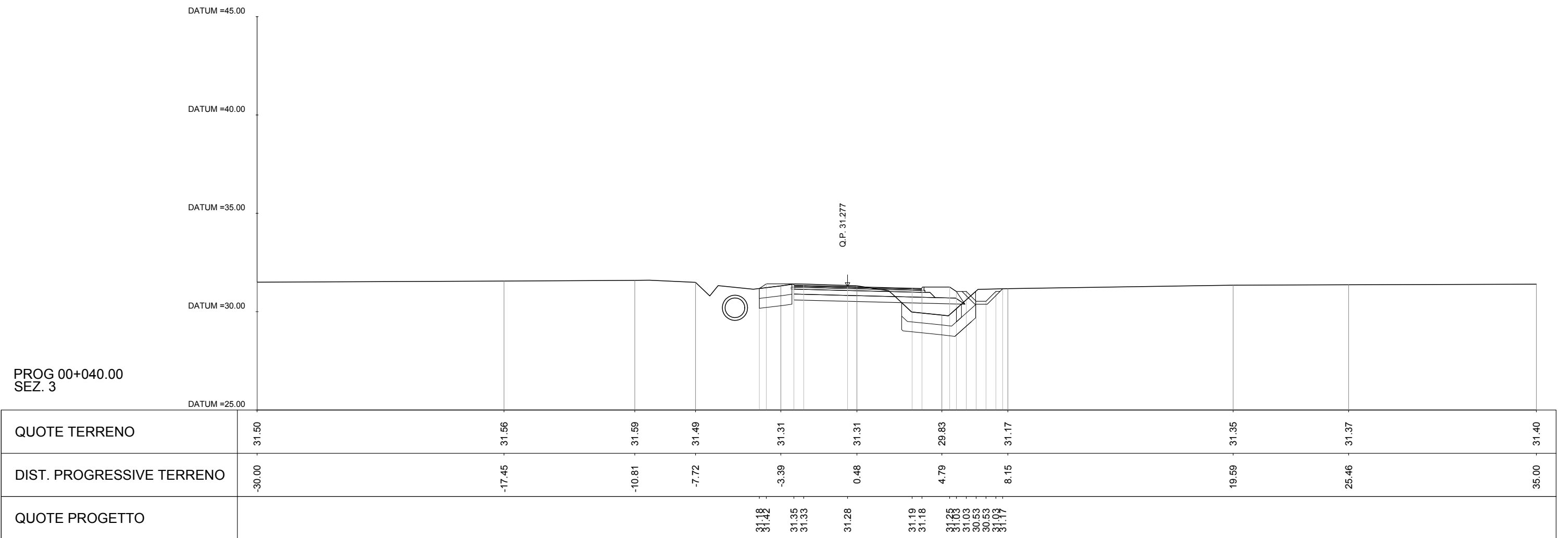
| AREA           |         |
|----------------|---------|
| Scavo fossi    | 0.76 mq |
| Rilevato fossi | 0.00 mq |



|                            |        |        |        |        |        |       |       |       |       |       |       |       |
|----------------------------|--------|--------|--------|--------|--------|-------|-------|-------|-------|-------|-------|-------|
| QUOTE TERRENO              | 31.52  | 31.46  | 31.38  | 30.27  | 31.24  | 31.15 | 29.78 | 31.27 | 31.37 | 31.38 | 31.39 | 31.40 |
| DIST. PROGRESSIVE TERRENO  | -30.00 | -25.12 | -20.85 | -16.10 | -12.48 | -8.56 | -4.85 | 4.70  | 11.38 | 15.77 | 19.70 | 34.21 |
| QUOTE PROGETTO             |        |        |        |        |        | 31.10 | 31.55 | 31.67 | 31.54 |       |       |       |
| DIST. PROGRESSIVE PROGETTO |        |        |        |        |        | -7.46 | -4.14 | 0.00  | 5.11  |       |       |       |
|                            |        |        |        |        |        | 31.62 | 31.56 | 31.53 | 31.53 |       |       |       |
|                            |        |        |        |        |        | -6.62 | -4.62 | 5.64  | 7.74  |       |       |       |
|                            |        |        |        |        |        |       |       | 7.11  | 8.28  |       |       |       |
|                            |        |        |        |        |        |       |       | 8.62  | 9.37  |       |       |       |
|                            |        |        |        |        |        |       |       | 10.32 | 10.32 |       |       |       |

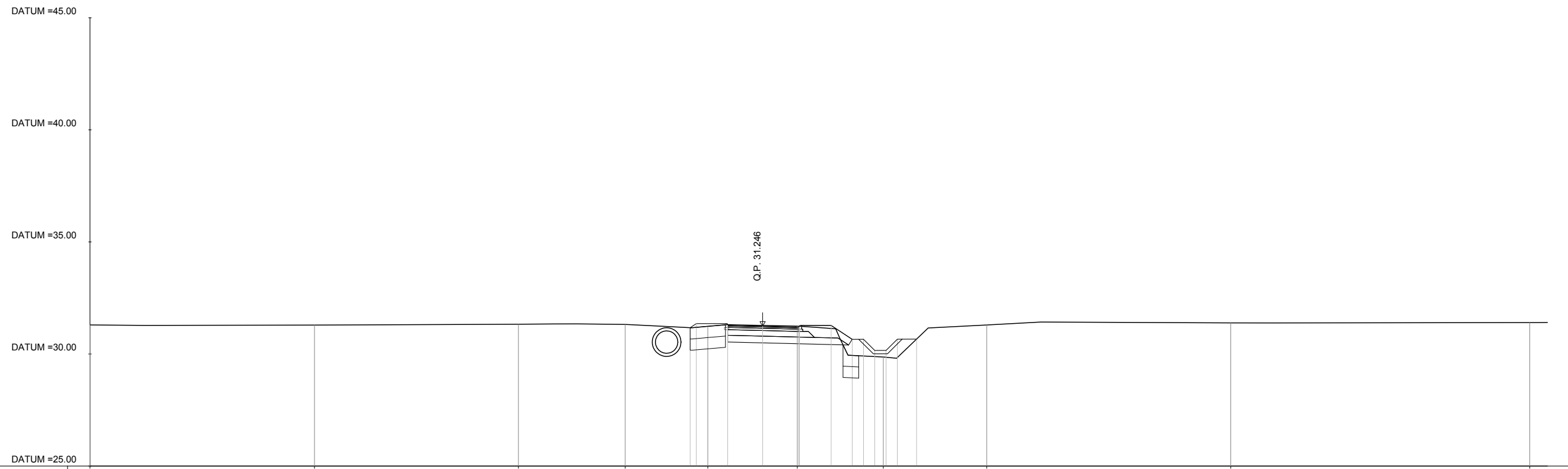
| AREA               |         |
|--------------------|---------|
| Scavo              | 4.10 mq |
| Rilevato           | 4.95 mq |
| SuperCompattato    | 2.54 mq |
| Usura              | 0.26 mq |
| Misto stabilizzato | 1.76 mq |
| Binder             | 0.39 mq |
| Inerbimento        | 0.82 mq |
| Base               | 0.65 mq |
| Scotico            | 3.19 mq |
| Bonifica           | 3.19 mq |

| AREA           |         |
|----------------|---------|
| Scavo fossi    | 0.58 mq |
| Rilevato fossi | 0.00 mq |



| AREA               |         |
|--------------------|---------|
| Scavo              | 3.84 mq |
| Rilevato           | 1.72 mq |
| SuperCompattato    | 1.55 mq |
| Usura              | 0.13 mq |
| Misto stabilizzato | 0.94 mq |
| Binder             | 0.19 mq |
| Inerbimento        | 0.93 mq |
| Base               | 0.32 mq |
| Scotico            | 1.19 mq |
| Bonifica           | 1.19 mq |

| AREA           |         |
|----------------|---------|
| Scavo fossi    | 0.00 mq |
| Rilevato fossi | 1.04 mq |



PROG 00+060.00  
SEZ. 4

|                           |        |        |        |       |       |       |       |       |       |       |       |       |       |       |       |
|---------------------------|--------|--------|--------|-------|-------|-------|-------|-------|-------|-------|-------|-------|-------|-------|-------|
| QUOTE TERRENO             | 31.30  | 31.29  | 31.33  | 31.32 | 31.23 | 31.24 | 29.87 | 31.29 | 31.39 | 31.40 |       |       |       |       |       |
| DIST. PROGRESSIVE TERRENO | -30.00 | -19.99 | -10.89 | -6.13 | -2.45 | 1.54  | 5.38  | 9.99  | 20.88 | 34.21 |       |       |       |       |       |
| QUOTE PROGETTO            |        |        |        |       | 31.17 | 31.28 | 31.25 | 31.20 | 31.27 | 30.65 | 30.66 | 30.16 | 30.16 | 30.66 | 30.66 |

| AREA               |         |
|--------------------|---------|
| Scavo              | 2.31 mq |
| Rilevato           | 0.00 mq |
| SuperCompattato    | 0.90 mq |
| Usura              | 0.12 mq |
| Misto stabilizzato | 0.75 mq |
| Binder             | 0.18 mq |
| Inerbimento        | 0.00 mq |
| Base               | 0.30 mq |
| Scotico            | 0.00 mq |
| Bonifica           | 0.00 mq |

| AREA           |         |
|----------------|---------|
| Scavo fossi    | 0.00 mq |
| Rilevato fossi | 0.00 mq |

