

COMMITTENTE:



ALTA SORVEGLIANZA:



GENERAL CONTRACTOR:



INFRASTRUTTURE FERROVIARIE STRATEGICHE DEFINITE DALLA LEGGE OBIETTIVO N. 443/01

**LINEA A.V. /A.C. TORINO-VENEZIA Tratta VERONA-PADOVA
Lotto funzionale Verona-Bivio Vicenza**


PROGETTO ESECUTIVO

IV - CAVALCAFERROVIA


IV10 - CAVALCAFERROVIA AL km 42+986.44

RAMPA SUD


QUADERNO DELLE SEZIONI TRASVERSALI


 IL PROGETTISTA INTEGRATORE ing. Giovanni MALAVENDA iscritto all'ordine degli ingegneri di Venezia n. 4289 Data: 09/09		GENERAL CONTRACTOR Consorzio Iricav Due ing. Paolo CARMONA Data: 09/09	DIRETTORE LAVORI 	SCALA : 1:200
---	--	--	---------------------------------	-------------------------

COMMESSA	LOTTO	FASE	ENTE	TIPO DOC.	OPERA/DISCIPLINA	PROGR.	REV.	FOGLIO
IN17	12	E	12	M9	IV10C0	001	A	DI

	VISTO CONSORZIO IRICAV DUE	
	Firma	Data
	ing. Luca RANDOLFI	

Progettazione :

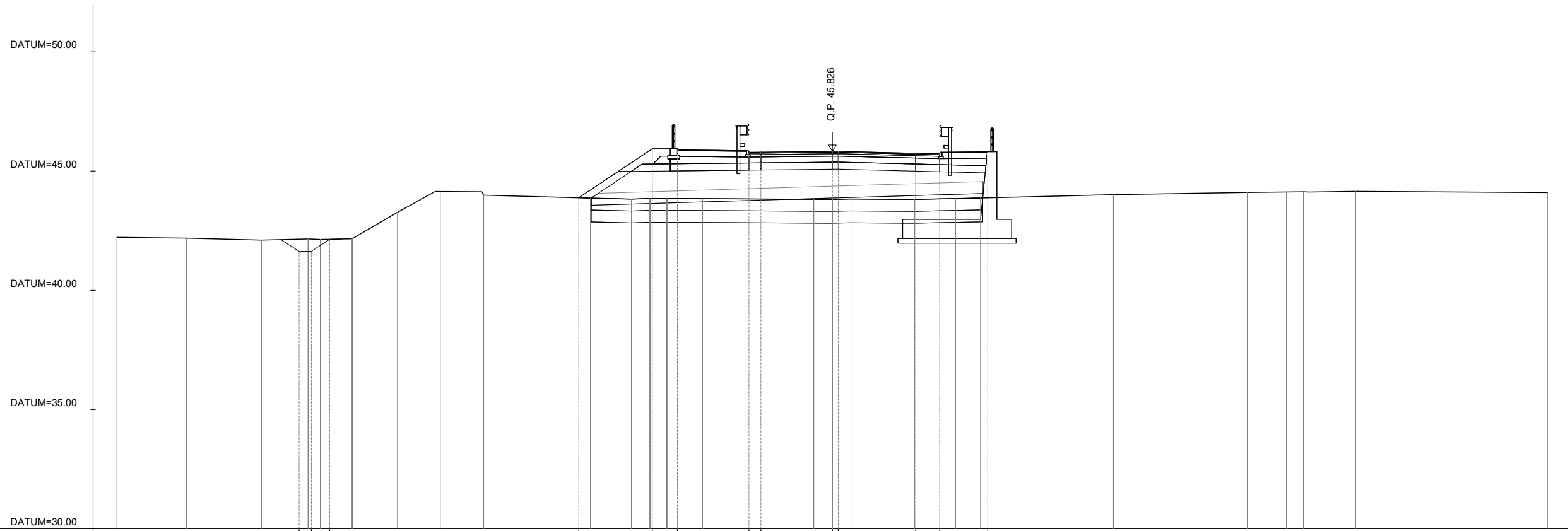
Rev.	Descrizione	Redatto	Data	Verificato	Data	Approvato	Data	IL PROGETTISTA
A	EMISSIONE	Codmg <i>[Signature]</i>	15/09/21	C.Peti <i>[Signature]</i>	15/09/21	P.Luciani <i>[Signature]</i>	15/09/21	Giuseppefabrizio Coppa  Dott. Ing. GIUSEPPE FABRIZIO COPPA n. 4176 Data:
B								
C								

CIG. 8377957CD1	CUP: J41E91000000009	File: IN1712EI2W9IV10C0001A.DWG
 Progetto cofinanziato dalla Unione Europea		Cod. origine: CODICE

Scala di plot:

TUTTI I DIRITTI DEL PRESENTE DOCUMENTO SONO RISERVATI: LA PRODUZIONE ANCHE PARZIALE È VIETATA

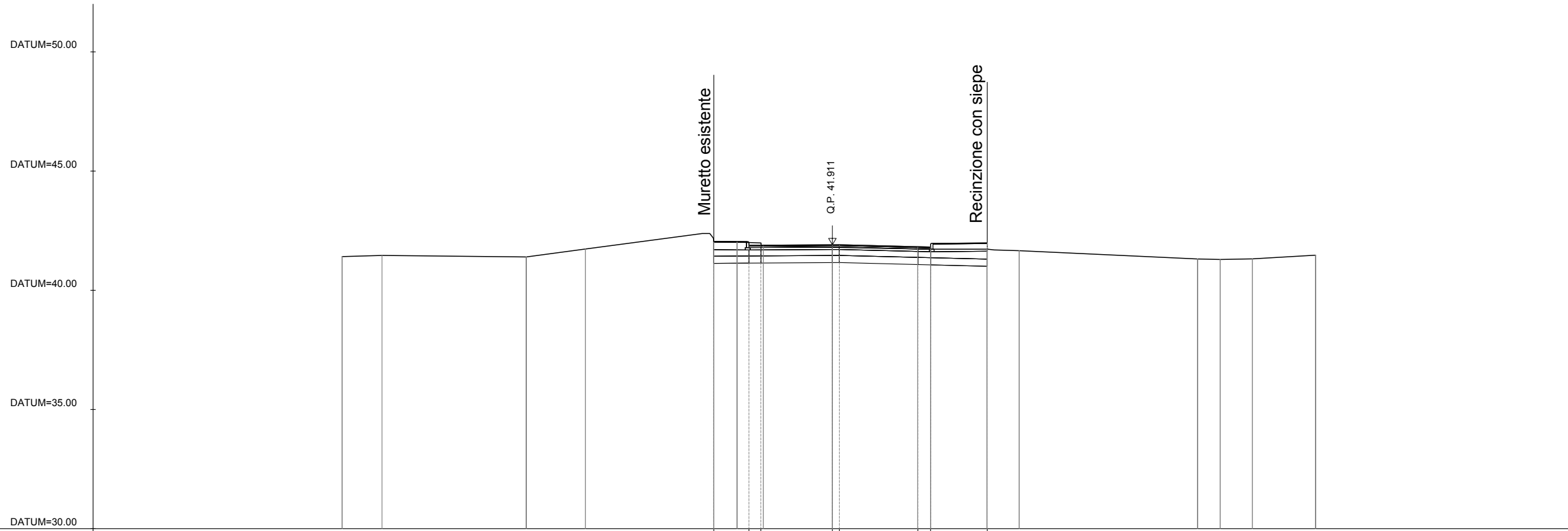
Aree sez. n°19	
	Area
Scavo	0.00mq
Rilevato	18.59mq
Usura	0.32mq
Binder	0.48mq
Base	0.79mq
Misto stabilizzato	3.62mq
Supercompattato	4.39mq
Inerbimento	1.37mq
Scotico	8.21mq
Bonifica	8.21mq
Anticapillare	8.14mq
Gradoni	0.00mq



PROG 0+380.000
SEZ. 19

QUOTE PROGETTO				41.63	41.63	42.14				43.88		45.94	45.89		45.79	45.79	45.83	45.83	45.75	45.72	45.81								
QUOTE TERRENO	-42.22	-42.19	-42.11	-42.15	-42.13	-42.16	-43.27	-44.14	-43.99	-43.87	-43.82	-43.85	-43.85	-43.84	-43.82	-43.81	-43.83	-43.81	-43.85	-43.87	-44.01	-44.10	-44.12	-44.13	-44.15	-44.10	-44.12	-44.13	-44.15
DIST. PROGRESSIVE PROGETTO				-22.36	-21.85	-21.08				-10.64		-7.55	-6.50		-3.50	-3.00	0.00	0.29	3.49	4.50	6.50								
DIST. PROGRESSIVE TERRENO	-30.00	-27.09	-23.95	-21.98	-21.47	-20.14	-18.23	-16.44	-14.62	-10.14	-8.43	-7.65	-6.94	-5.44	-0.78	0.00	0.78	3.45	5.16	6.22	11.78	17.41	19.03	19.76	21.93	30.00			

Aree sez. n°24	
	Area
Scavo	8.04mq
Rilevato	0.00mq
Usura	0.30mq
Binder	0.46mq
Base	0.76mq
Misto stabilizzato	2.98mq
Supercompattato	3.44mq
Inerbimento	0.00mq
Scotico	0.00mq
Bonifica	0.00mq
Anticapillare	0.00mq
Gradoni	0.00mq



PROG 0+480.000
SEZ. 24

QUOTE PROGETTO						42.05	41.89	41.89	41.91	41.83	41.82	41.99							
QUOTE TERRENO		41.41	41.46		41.40	41.73	42.03	42.02	41.86	41.80	41.74	41.72	41.66		41.31	41.29	41.32	41.47	
DIST. PROGRESSIVE PROGETTO							-4.97	-3.50	-3.00	0.99	3.59	4.12	6.49	7.83					
DIST. PROGRESSIVE TERRENO		-20.56	-18.89		-12.84	-10.36	-4.97	-4.00	-2.90	0.00	3.58	4.12	6.48	7.83		15.31	16.26	17.61	20.26

