

COMMITTENTE:



ALTA SORVEGLIANZA:



GENERAL CONTRACTOR:



**INFRASTRUTTURE FERROVIARIE STRATEGICHE DEFINITE DALLA LEGGE OBIETTIVO N. 443/01**

**LINEA A.V. /A.C. TORINO-VENEZIA Tratta VERONA-PADOVA  
Lotto funzionale Verona-Bivio Vicenza**

**PROGETTO ESECUTIVO**

IV - CAVALCAFERROVIA

IV10 - CAVALCAFERROVIA AL km 42+986.44

VIA FONTANELLE

QUADERNO DELLE SEZIONI TRASVERSALI

 <b>IL PROGETTISTA INTEGRATORE</b> ing. Giovanni MALAVENDA iscritto all'ordine degli ingegneri di Verona n. 4289 Data: 09/09	<b>GENERAL CONTRACTOR</b>	<b>DIRETTORE LAVORI</b>	<b>SCALA :</b> 1:200
	Consorzio <b>Iricav Due</b> ing. Paolo CARMONA Data: 09/09		

<b>COMMESSA</b>	<b>LOTTO</b>	<b>FASE</b>	<b>ENTE</b>	<b>TIPO DOC.</b>	<b>OPERA/DISCIPLINA</b>	<b>PROGR.</b>	<b>REV.</b>	<b>FOGLIO</b>
IN17	12	E	12	M9	IV10D0	001	A	DI

	<b>VISTO CONSORZIO IRICAV DUE</b>	
	<b>Firma</b> ing. Luca RANDOLFI	<b>Data</b>

Progettazione :

Rev.	Descrizione	Redatto	Data	Verificato	Data	Approvato	Data	IL PROGETTISTA
A	EMISSIONE	Cod.ing. <i>[Signature]</i>	15/09/21	C.Pert. <i>[Signature]</i>	15/09/21	P.Luciani <i>[Signature]</i>	15/09/21	<b>Giuseppefabrizio Coppa</b>  Dott. Ingeg. GIUSEPPE FABRIZIO COPPA
B								
C								

<b>CIG:</b> 8377957CD1	<b>CUP:</b> J41E91000000009	<b>File:</b> IN1712EI2W9IV10D0001A.DWG
Progetto cofinanziato dalla Unione Europea		<b>Cod. origine:</b> CODICE

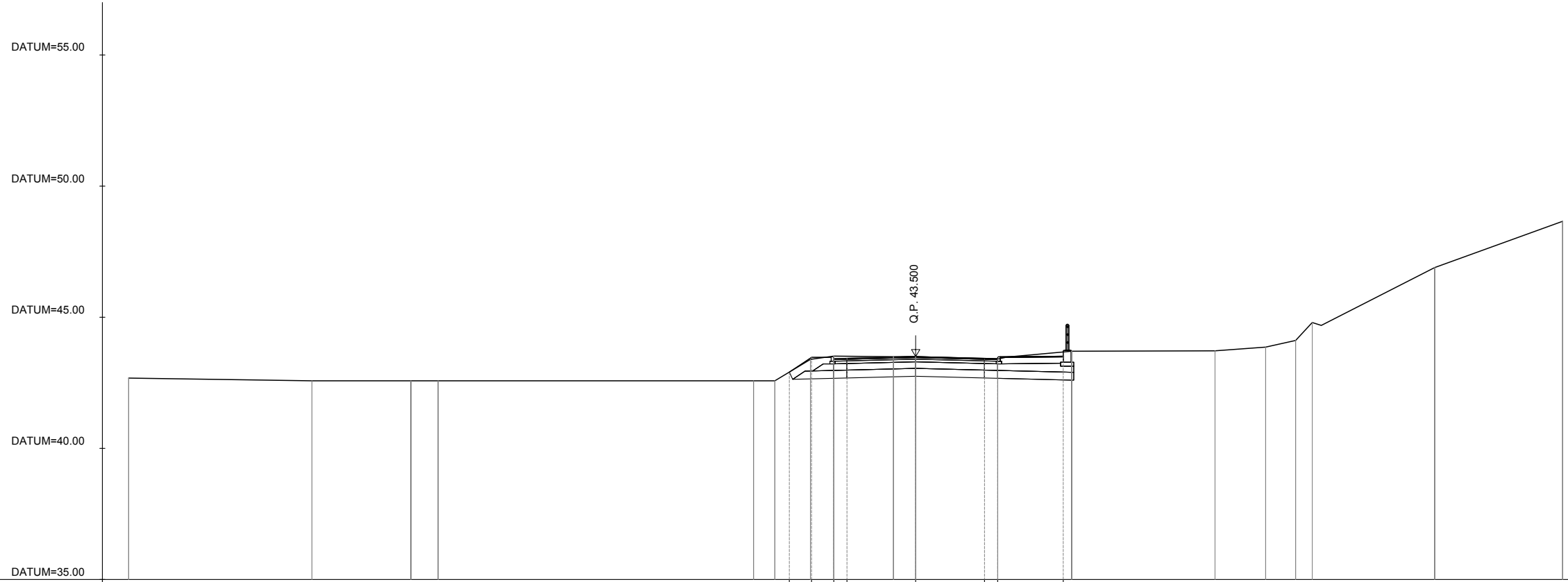
Scala di plot:

TUTTI I DIRITTI DEL PRESENTE DOCUMENTO SONO RISERVATI: LA PRODUZIONE ANCHE PARZIALE È VIETATA

Aree sez. n°1	
	Area
Scavo	2.73mq
Rilevato	0.00mq
Usura	0.25mq
Binder	0.37mq
Base	0.61mq
Misto stabilizzato	2.53mq
Supercompattato	3.14mq
Inerbimento	0.55mq
Scotico	0.00mq
Bonifica	0.00mq
Anticapillare	0.00mq
Gradoni	0.00mq

Aree Fossi sez. n°1	
	Area
Scavo dx	0.00mq
Scavo sx	0.00mq

PROG 0+000.000  
SEZ. 1

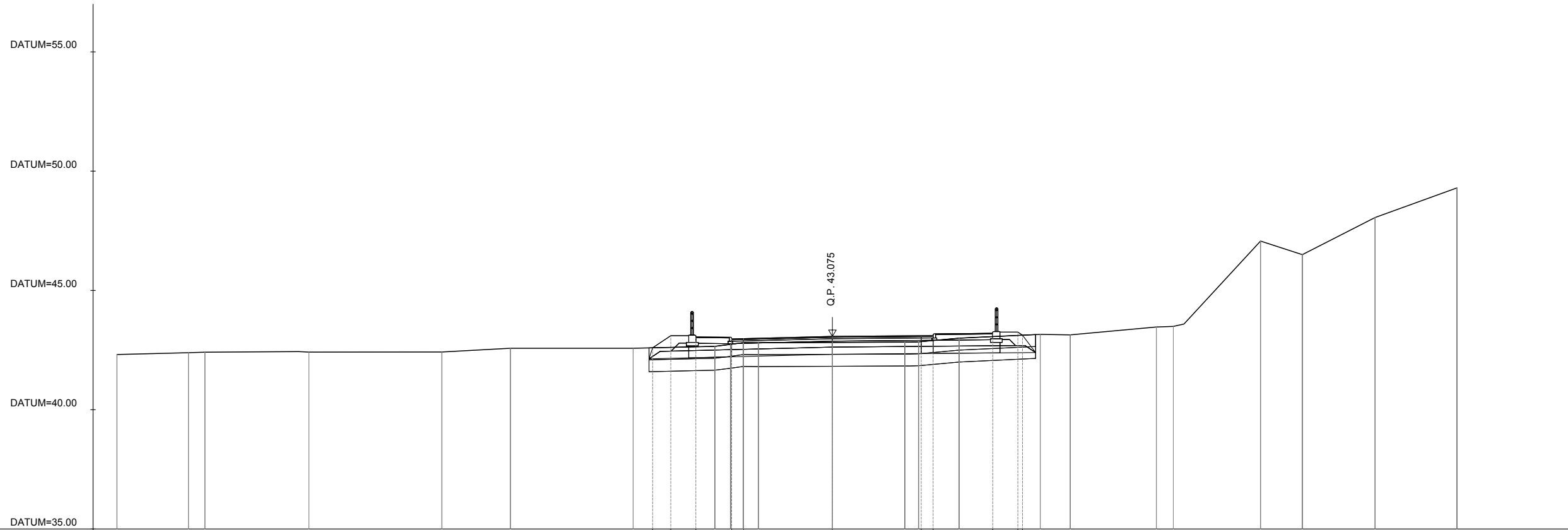


QUOTE PROGETTO							42.91	43.47	43.42	43.43		43.50		43.43	43.42	43.52									
QUOTE TERRENO	-42.68	-42.58	-42.58	-42.58			-42.58	-42.58	-43.39	-43.52	-43.43	-43.49	-43.50	-43.40	-43.70	-43.70		-43.72	-43.86	-44.11	-44.80	-46.89	-48.66		
DIST. PROGRESSIVE PROGETTO							-4.81	-3.97	-3.12	-2.62	0.00	2.62	3.12	5.62											
DIST. PROGRESSIVE TERRENO	-30.00	-23.01	-19.24	-18.20			-6.18	-5.37	-4.01	-3.12	-0.85	0.00	3.13	5.95				11.41	13.34	14.48	15.12	19.78	24.66		

Aree sez. n°2	
	Area
Scavo	0.00mq
Rilevato	0.00mq
Usura	0.34mq
Binder	0.51mq
Base	0.84mq
Misto stabilizzato	3.53mq
Supercompattato	4.73mq
Inerbimento	1.14mq
Scotico	8.11mq
Bonifica	8.11mq
Anticapillare	0.00mq
Gradoni	0.00mq

Aree Fossi sez. n°2	
	Area
Scavo dx	0.00mq
Scavo sx	0.00mq

PROG 0+010.000  
SEZ. 2

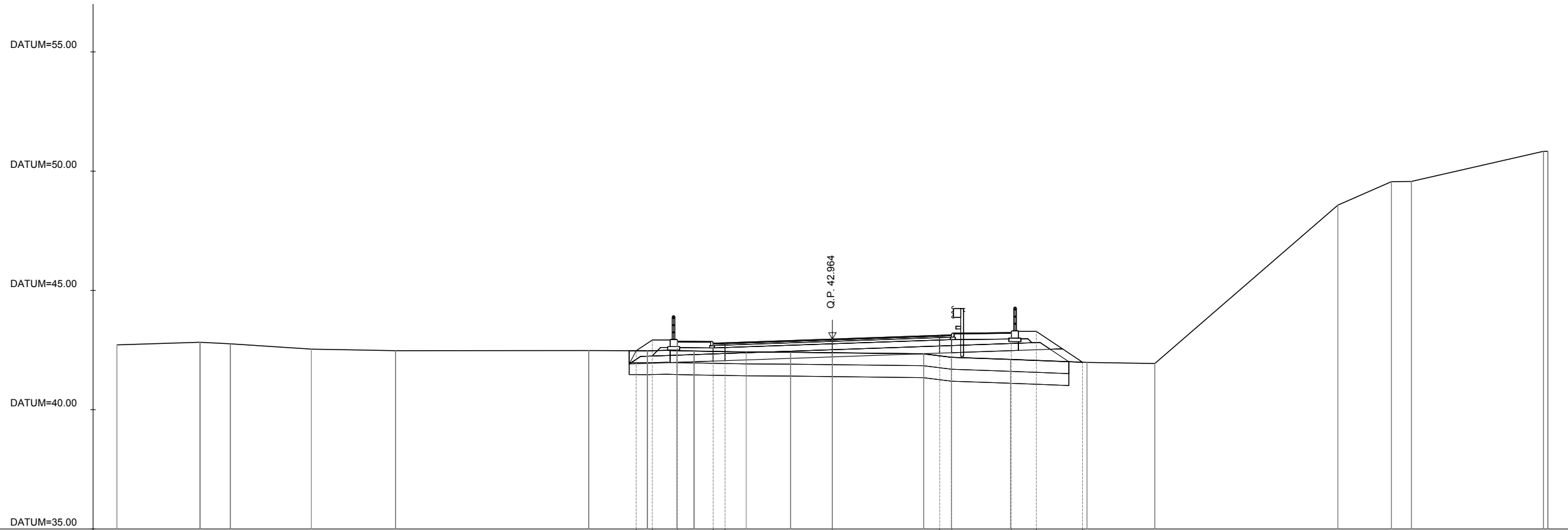


QUOTE PROGETTO									42.60	43.10	43.05	42.97	42.98		43.07		43.11	43.11	43.20	43.12							
QUOTE TERRENO	-42.31	-42.39	-42.41	-42.42	-42.42	-42.58	-42.58	-42.58	-42.66	-42.74	-42.81	-42.81	-42.81	-42.82	-42.83	-42.84	-43.00	-43.16	-43.14	-43.47	-43.49	-47.07	-46.50	-48.06	-49.30		
DIST. PROGRESSIVE PROGETTO							-7.54	-6.78	-5.73	-4.23	-3.73	-3.10	0.00	3.73	4.23	6.73	7.39										
DIST. PROGRESSIVE TERRENO	-30.00	-27.00	-26.31	-21.95	-16.37	-13.50	-8.35	-4.93	-4.27	-3.74	-3.10	0.00	3.04	3.61	5.31	8.72	9.97	13.58	14.29	17.95	19.70	22.75	26.19				

Aree sez. n°3	
	Area
Scavo	0.00mq
Rilevato	0.00mq
Usura	0.40mq
Binder	0.60mq
Base	0.99mq
Misto stabilizzato	3.80mq
Supercompattato	5.16mq
Inerbimento	1.54mq
Scotico	9.22mq
Bonifica	9.22mq
Anticapillare	0.00mq
Gradoni	0.00mq

Aree Fossi sez. n°3	
	Area
Scavo dx	0.00mq
Scavo sx	0.00mq

PROG 0+020.000  
SEZ. 3

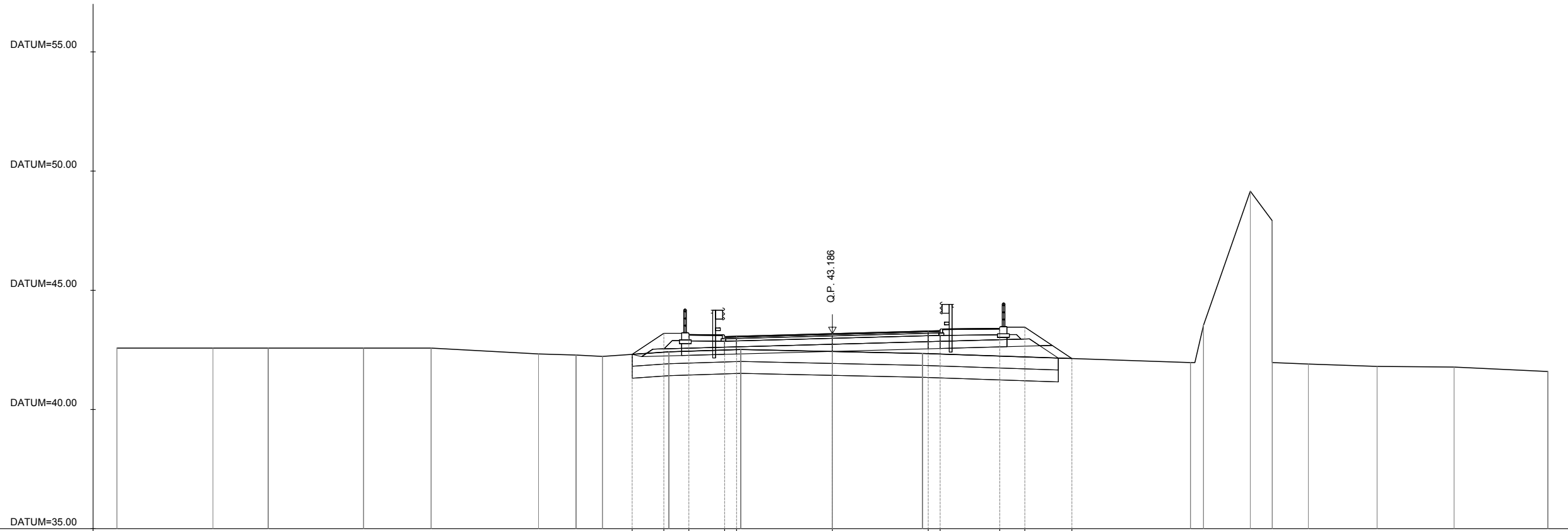


QUOTE PROGETTO								42.47	42.92	42.87	42.79	42.81		42.96		43.12	43.14	43.23	43.28	41.99						
QUOTE TERRENO	42.72	42.83	42.76	42.54	42.47		42.48	42.47	42.47	42.46		42.42	42.41	42.39		42.34	42.20	42.11	42.08	41.98	41.94		48.58	49.56	49.57	50.83
DIST. PROGRESSIVE PROGETTO								-8.23	-7.55	-6.50	-5.00	-4.50		0.00		4.50	5.00	7.50	8.55	10.49						
DIST. PROGRESSIVE TERRENO	-30.00	-26.51	-25.24	-21.85	-18.32		-10.21	-7.76	-6.52	-5.80		-3.62	-1.76	0.00		3.83	4.99	7.47		10.68	13.52		21.19	23.44	24.28	38.88

Aree sez. n°4	
	Area
Scavo	0.00mq
Rilevato	0.00mq
Usura	0.36mq
Binder	0.54mq
Base	0.89mq
Misto stabilizzato	3.57mq
Supercompattato	4.87mq
Inerbimento	1.66mq
Scotico	8.93mq
Bonifica	8.93mq
Anticapillare	0.00mq
Gradoni	0.00mq

Aree Fossi sez. n°4	
	Area
Scavo dx	0.00mq
Scavo sx	0.00mq

PROG 0+030.000  
SEZ. 4



QUOTE PROGETTO									42.31	43.20	43.15	43.06	43.08		43.19		43.30	43.31		43.40	43.45		42.14						
QUOTE TERRENO	-42.58	-42.58	-42.58	-42.58	-42.58	-42.33	-42.28	-42.23	-42.42	-42.42	-43.15	-43.06	-43.08	-42.52	-42.43	-42.35	-42.35	-43.31	-43.40	-43.45	-42.14	-41.97	-43.53	-49.16	-47.92	-41.91	-41.81	-41.78	-41.59
DIST. PROGRESSIVE PROGETTO									-8.39	-7.07	-6.02	-4.52	-4.02	0.00		4.02	4.52		7.02	8.07	10.04								
DIST. PROGRESSIVE TERRENO	-30.00	-25.97	-23.66	-19.66	-16.83	-12.32	-10.75	-9.64	-6.86	-3.84	0.00	3.78										15.01	15.56	17.52	18.44	19.96	22.84	26.07	30.00

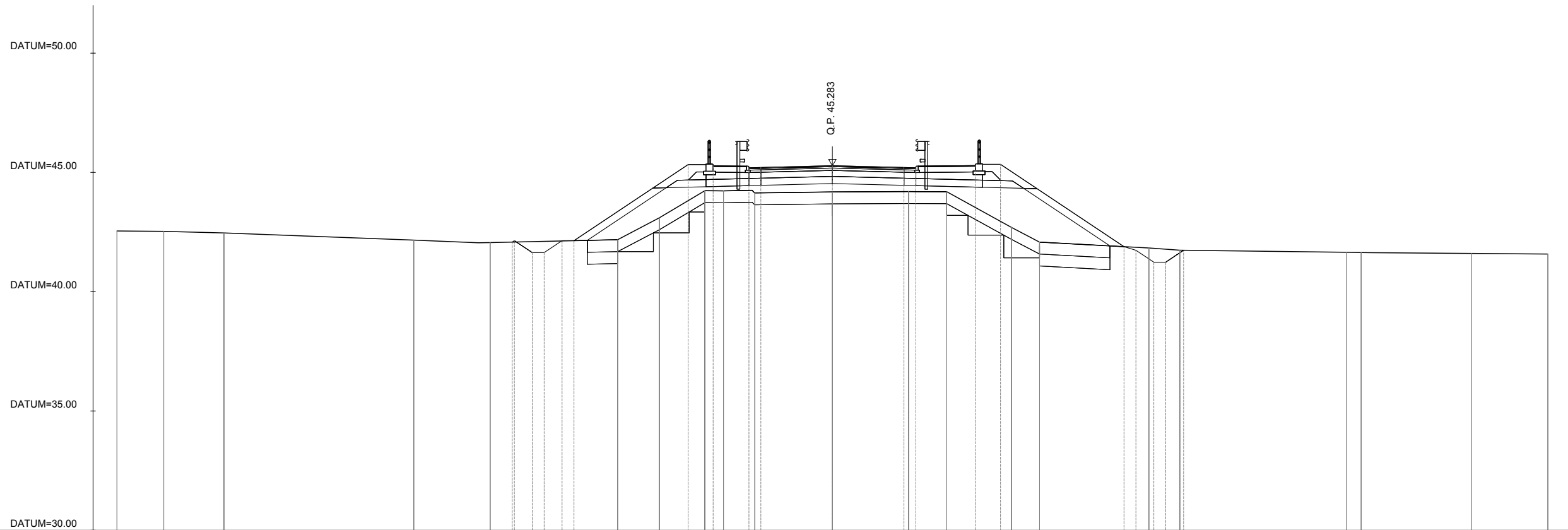




Aree sez. n°7	
	Area
Scavo	0.00mq
Rilevato	0.00mq
Usura	0.28mq
Binder	0.42mq
Base	0.69mq
Misto stabilizzato	3.37mq
Supercompattato	4.36mq
Inerbimento	4.11mq
Scotico	7.18mq
Bonifica	2.11mq
Anticapillare	0.00mq
Gradoni	3.03mq

Aree Fossi sez. n°7	
	Area
Scavo dx	0.78mq
Scavo sx	0.56mq

PROG 0+060.000  
SEZ. 7



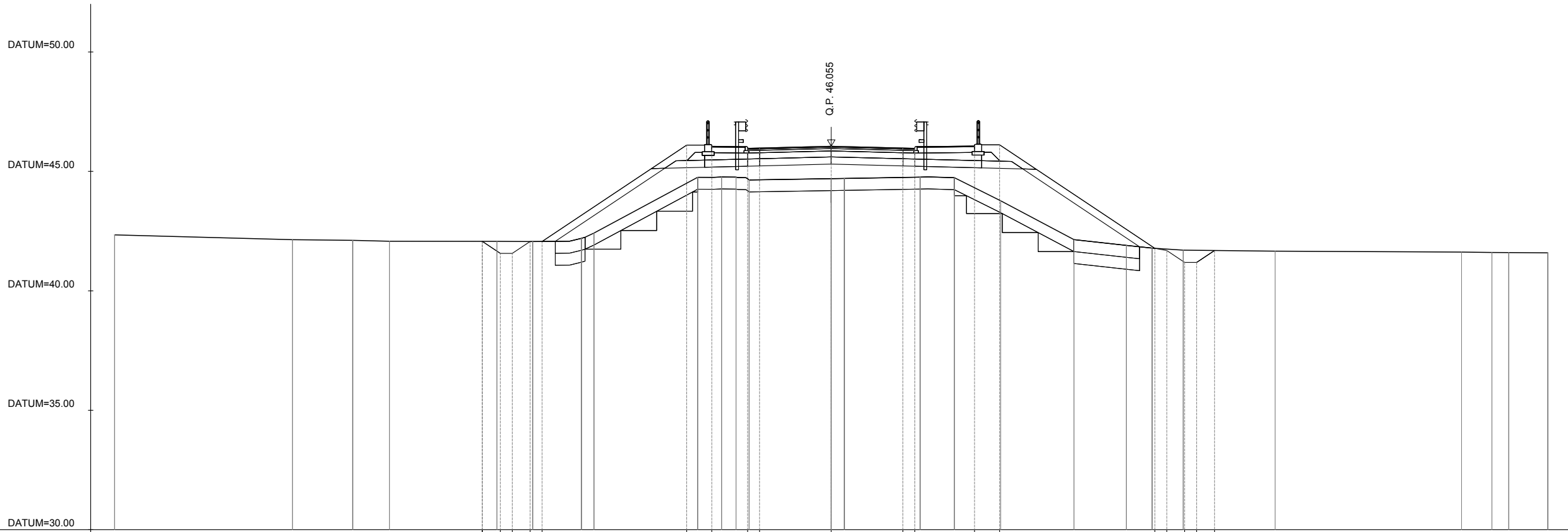
QUOTE PROGETTO						42.88	41.64	42.14			45.33	45.28	45.20	45.21	45.20	45.29	45.34			41.89	41.74	41.24	41.24	41.74				
QUOTE TERRENO	-42.55	-42.53	-42.46		-42.16	-42.06				-42.18	-43.10	-44.23	-44.23	-44.14	-45.21	-44.18	-44.20	-44.19	-42.69	-42.08		-41.83	-41.74	-41.65	-41.64		-41.60	-41.58
DIST. PROGRESSIVE PROGETTO						-13.42	-12.59	-12.09	-11.34	-10.84		-6.05	-5.00	-3.50	-3.00	0.00	3.00	3.50	6.00	7.05		12.23	12.73	13.48	13.98	14.73		
DIST. PROGRESSIVE TERRENO	-30.00	-28.04	-25.51		-17.55	-14.35					-9.00	-7.26	-5.35	-4.57	-3.25	0.00	3.19	4.79	7.51	8.69		13.27	14.57	21.55	22.17		26.81	30.00



Aree sez. n°8	
	Area
Scavo	0.00mq
Rilevato	0.00mq
Usura	0.28mq
Binder	0.42mq
Base	0.69mq
Misto stabilizzato	3.37mq
Supercompattato	4.36mq
Inerbimento	5.04mq
Scotico	7.37mq
Bonifica	2.00mq
Anticapillare	0.00mq
Gradoni	3.61mq

Aree Fossi sez. n°8	
	Area
Scavo dx	0.68mq
Scavo sx	0.00mq

PROG 0+070.000  
SEZ. 8



QUOTE PROGETTO					42.07	41.57	41.57	42.07	42.07						46.10	46.05	45.97	45.98	46.06	45.98	45.97	46.06	46.11					41.78	41.69	41.19	41.19	41.69									
QUOTE TERRENO	-42.34		-42.14	-42.11	-42.08	-42.07	-42.07	-42.06	-42.10	-42.20	-42.42				-44.75	-44.77	-44.76	-44.64	-44.70	-44.70	-44.76	-44.74	-43.77	-42.14	-41.90	-41.79	-41.69	-41.70	-41.19	-41.19	-41.69	-41.66					-41.62	-41.61	-41.60	-41.59	
DIST. PROGRESSIVE PROGETTO						-14.60	-13.85	-13.35	-12.60	-12.10					-6.05	-5.00	-3.50	-3.00	0.00	0.55	3.00	3.50	6.00	7.05			13.55	14.05	14.80	15.30	16.05										
DIST. PROGRESSIVE TERRENO	-30.00		-22.55	-20.03	-18.49	-13.99	-13.85	-13.35	-12.50	-10.45	-9.93				-5.59	-4.59	-3.98	-3.44	0.00	0.55	3.72	5.16	7.10	10.16	12.36	13.43	14.74			18.58								-26.39	-27.66	-28.36	-30.00

