

COMMITTENTE:



ALTA SORVEGLIANZA:



GENERAL CONTRACTOR:



**INFRASTRUTTURE FERROVIARIE STRATEGICHE DEFINITE DALLA LEGGE OBIETTIVO N. 443/01**

**LINEA A.V. /A.C. TORINO-VENEZIA Tratta VERONA-PADOVA  
Lotto funzionale Verona-Bivio Vicenza**

**PROGETTO ESECUTIVO**

NV - NUOVA VIABILITA' INTERFERENZE VIARIE  
NV22 - ROTATORIA TRA SR11 E LA VIA FARA DEVIATA  
GENERALE

QUADERNO DELLE SEZIONI TRASVERSALI

<b>GENERAL CONTRACTOR</b>		<b>DIRETTORE LAVORI</b>	<b>SCALA :</b> 1:200
<b>IL PROGETTISTA INTEGRATORE</b> ing. Giovanni MALAVENDA iscritto all'ordine degli ingegneri di Venezia n. 4289 Data: 09/03/21	Consorzio <b>Iricav Due</b> ing. Paolo CARMONA Data: 09/03/21		

<b>COMMESSA</b>	<b>LOTTO</b>	<b>FASE</b>	<b>ENTE</b>	<b>TIPO DOC.</b>	<b>OPERA/DISCIPLINA</b>	<b>PROGR.</b>	<b>REV.</b>	<b>FOGLIO</b>
IN17	12	E	12	M9	NV2200	001	A	DI

	<b>VISTO CONSORZIO IRICAV DUE</b>	
	<b>Firma</b> ing. Luca RANDOLFI	<b>Data</b>

Progettazione :

Rev.	Descrizione	Redatto	Data	Verificato	Data	Approvato	Data	IL PROGETTISTA
A	EMISSIONE	Codmg [Signature]	15/03/21	C.Pini [Signature]	15/03/21	P.Luciani [Signature]	15/03/21	<b>Giuseppefabrizio Coppa</b>  Dott. Ingeg. GIUSEPPE FABRIZIO COPPA n. 4176 Data:
B								
C								

<b>CIG. 8377957CD1</b>	<b>CUP: J41E9100000009</b>	<b>File:</b> IN1712EI2W9NV2200001A.DWG
		<b>Cod. origine:</b> CODICE

Progetto cofinanziato dalla Unione Europea

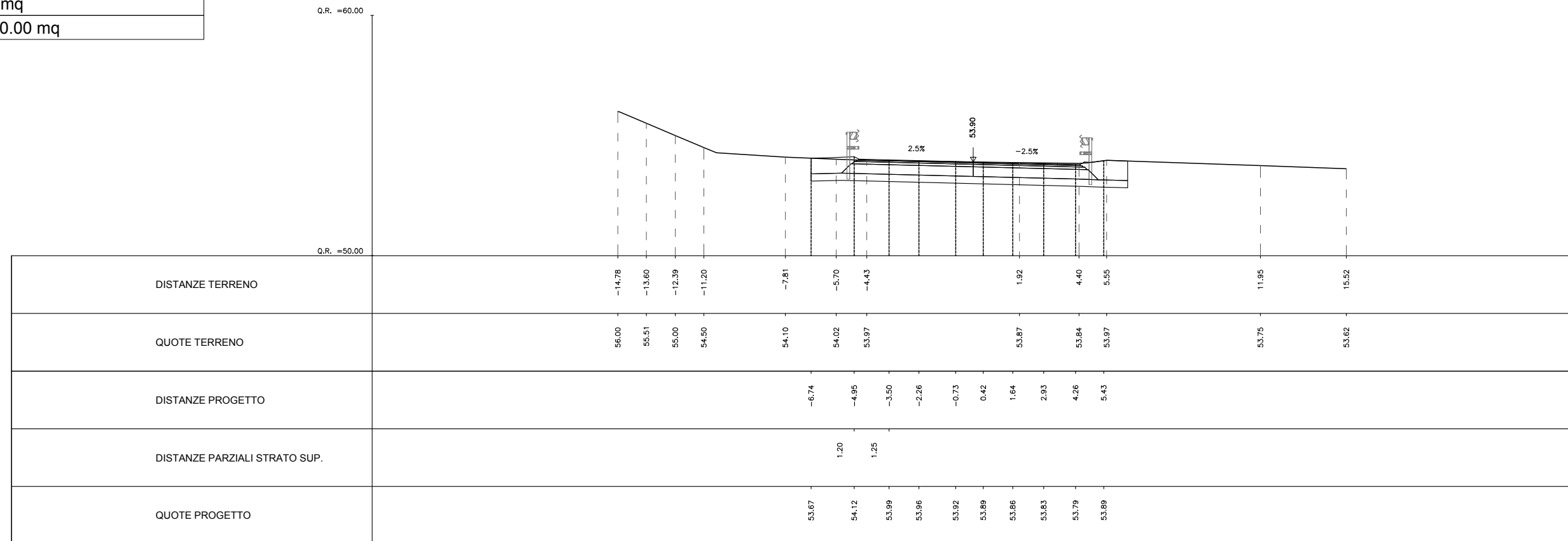
Scala di plot:

TUTTI I DIRITTI DEL PRESENTE DOCUMENTO SONO RISERVATI: LA PRODUZIONE ANCHE PARZIALE È VIETATA

# SEZIONE TRASVERSALE - ASSE C

SEZ 1 - PROGRESSIVA 0+000.000

AREA
Scavo 12.16 mq
Rilevato 0.00 mq
Cunetta:0.23 mq
Inerbimento:2.08 mq
SuperCompattato:3.95 mq
Fondazione:3.88 mq
Binder:0.56 mq
Usura:0.37 mq
Base:0.94 mq
Bonifica:0.00 mq
Scotico:0.00 mq
Anticapillare:0.00 mq



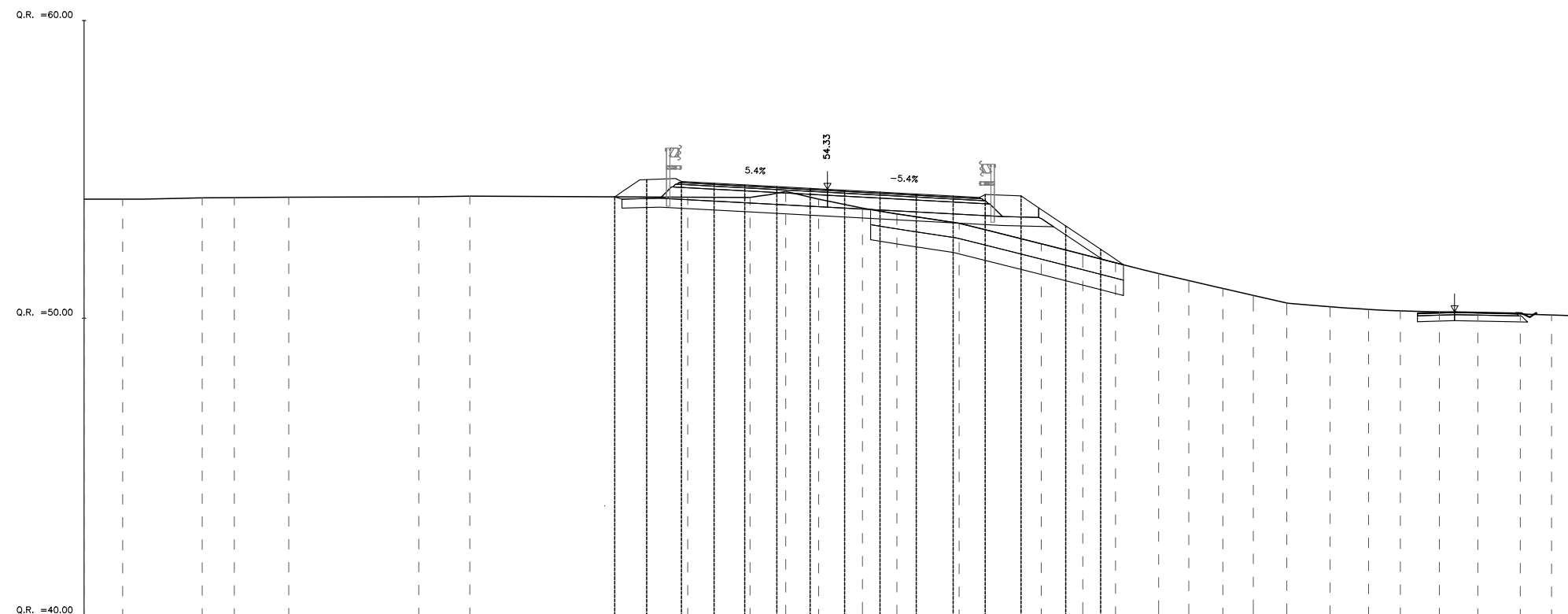




# SEZIONE TRASVERSALE - ASSE C

## SEZ 4 - PROGRESSIVA 0+060.000

AREA
Scavo 4.35 mq
Rilevato 1.58 mq
Cunetta:0.00 mq
Inerbimento:2.74 mq
SuperCompattato:4.29 mq
Fondazione:4.44 mq
Binder:0.62 mq
Usura:0.40 mq
Base:1.05 mq
Bonifica:4.36 mq
Scotico:4.36 mq
Anticapillare:0.00 mq

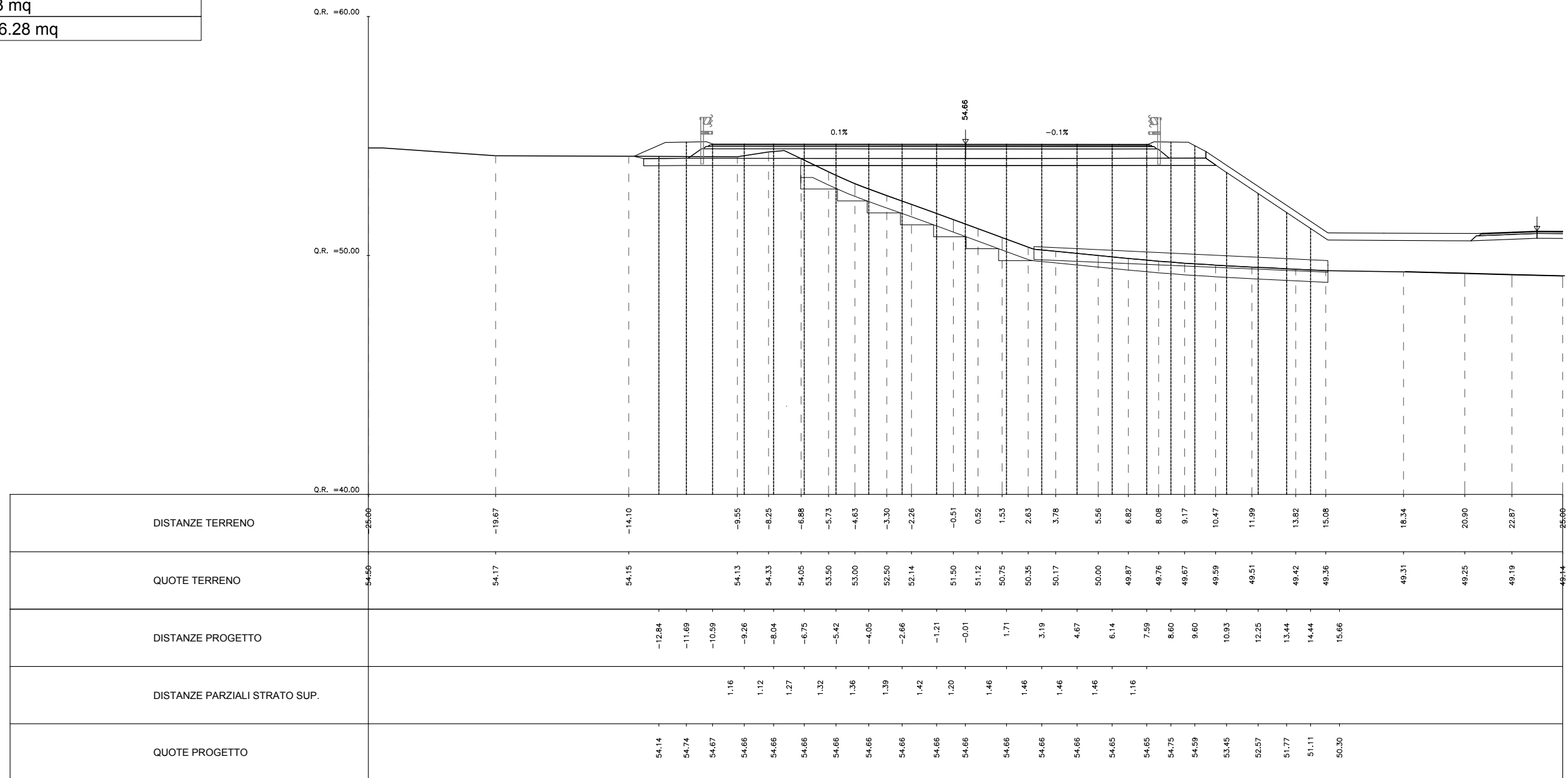


DISTANZE TERRENO	-25.60	-23.70	-21.03	-19.95	-18.12	-13.74	-12.03	-4.70	-2.60	-1.40	-0.30	1.18	2.33	4.43	7.19	8.59	9.69	11.14	12.15	13.30	14.32	15.45	16.90	18.20	19.27	20.58	21.87	23.30	24.35
QUOTE TERRENO	54.66	54.00	54.04	54.05	54.07	54.08	54.10	54.07	54.06	54.26	54.00	53.70	53.50	53.19	52.50	52.15	51.86	51.50	51.26	51.00	50.77	50.51	50.39	50.29	50.25	50.21	50.18	50.14	50.11
DISTANZE PROGETTO								-7.16	-6.08	-4.91	-3.81	-2.78	-1.70	-0.88	0.88	1.77	2.99	4.23	5.30	6.51	8.01	9.19							
DISTANZE PARZIALI STRATO SUP.										1.08	1.12	1.19	1.22																
QUOTE PROGETTO								54.08	54.66	54.59	54.54	54.48	54.42	54.36	54.30	54.24	54.17	54.10	54.15	54.11	53.10	52.32							

# SEZIONE TRASVERSALE - ASSE C

## SEZ 5 - PROGRESSIVA 0+076.400

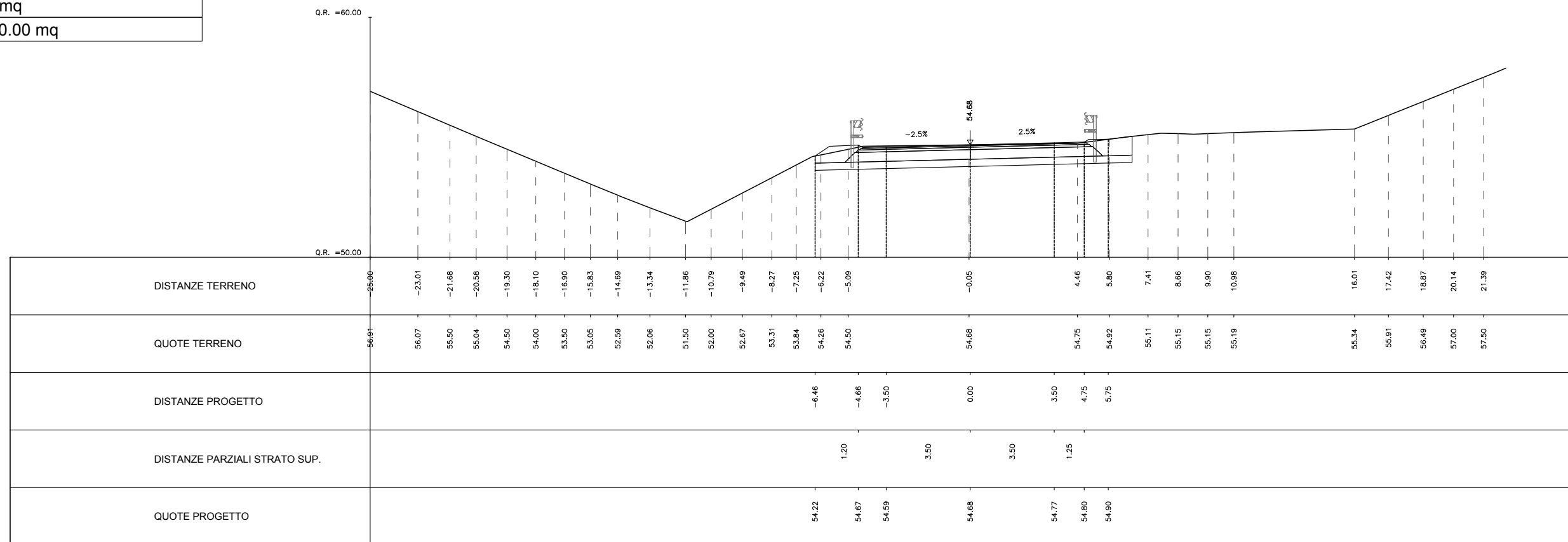
AREA
Scavo 0.83 mq
Rilevato 58.83 mq
Cunetta:0.00 mq
Inerbimento:4.08 mq
SuperCompattato:7.12 mq
Fondazione:7.80 mq
Binder:1.11 mq
Usura:0.73 mq
Base:1.88 mq
Bonifica:2.32 mq
Scotico:11.13 mq
Anticapillare:6.28 mq



# SEZIONE TRASVERSALE - ASSE D

SEZ 1 - PROGRESSIVA 0+000.000

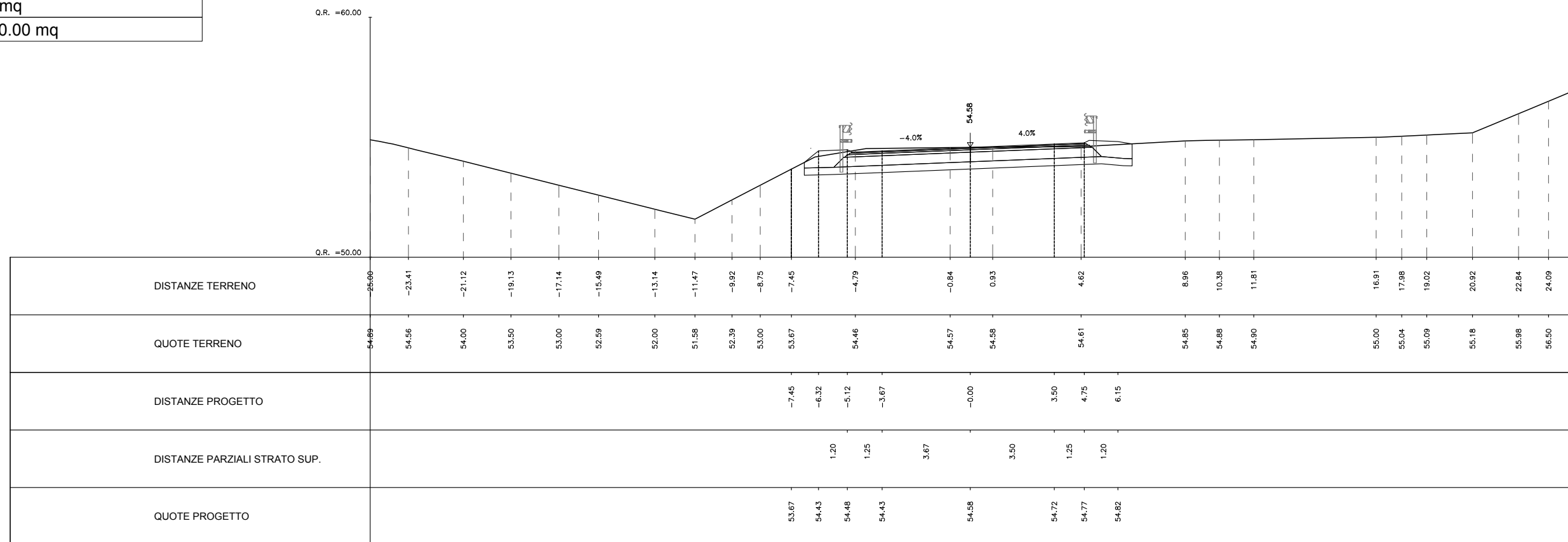
AREA
Scavo 11.81 mq
Rilevato 0.00 mq
Cunetta:0.23 mq
Inerbimento:2.17 mq
SuperCompattato:3.96 mq
Fondazione:3.91 mq
Binder:0.56 mq
Usura:0.37 mq
Base:0.95 mq
Bonifica:0.00 mq
Scotico:0.00 mq
Anticapillare:0.00 mq



# SEZIONE TRASVERSALE - ASSE D

## SEZ 2 - PROGRESSIVA 0+020.000

AREA
Scavo 11.89 mq
Rilevato 0.00 mq
Cunetta:0.00 mq
Inerbimento:1.96 mq
SuperCompattato:4.10 mq
Fondazione:4.30 mq
Binder:0.59 mq
Usura:0.39 mq
Base:1.02 mq
Bonifica:0.00 mq
Scotico:0.00 mq
Anticapillare:0.00 mq

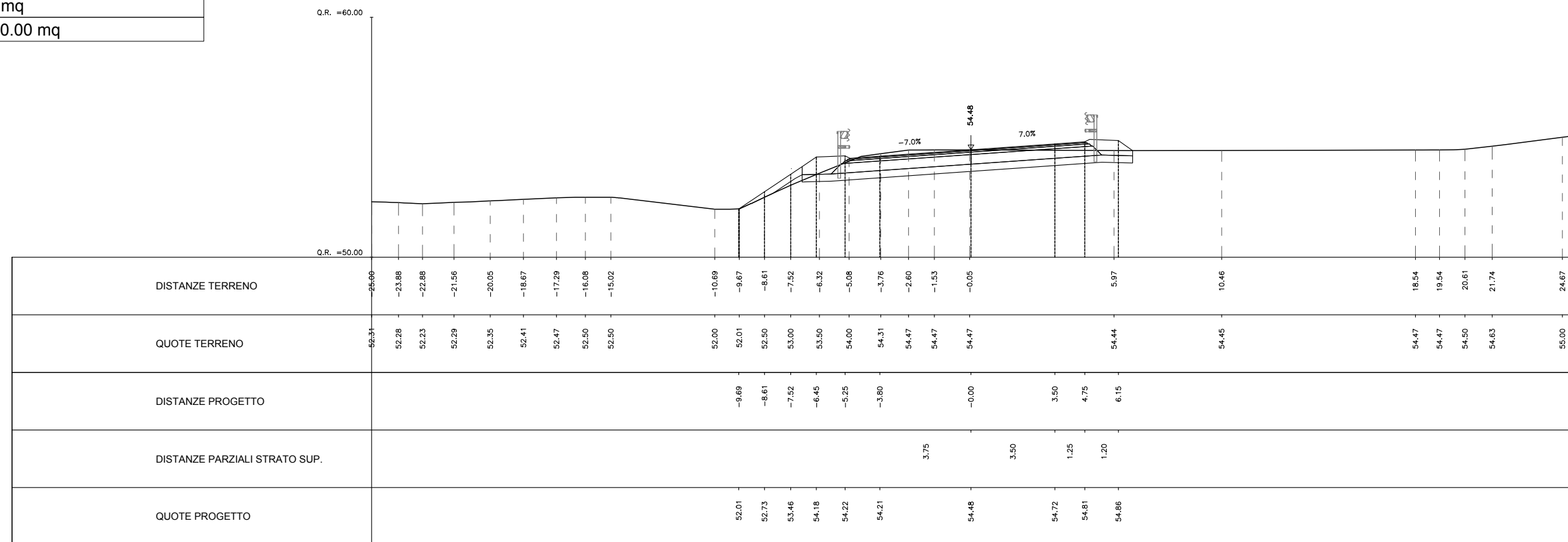




# SEZIONE TRASVERSALE - ASSE D

## SEZ 3 - PROGRESSIVA 0+040.000

AREA
Scavo 10.18 mq
Rilevato 0.16 mq
Cunetta:0.00 mq
Inerbimento:2.56 mq
SuperCompattato:4.14 mq
Fondazione:4.36 mq
Binder:0.60 mq
Usura:0.39 mq
Base:1.03 mq
Bonifica:1.00 mq
Scotico:1.00 mq
Anticapillare:0.00 mq

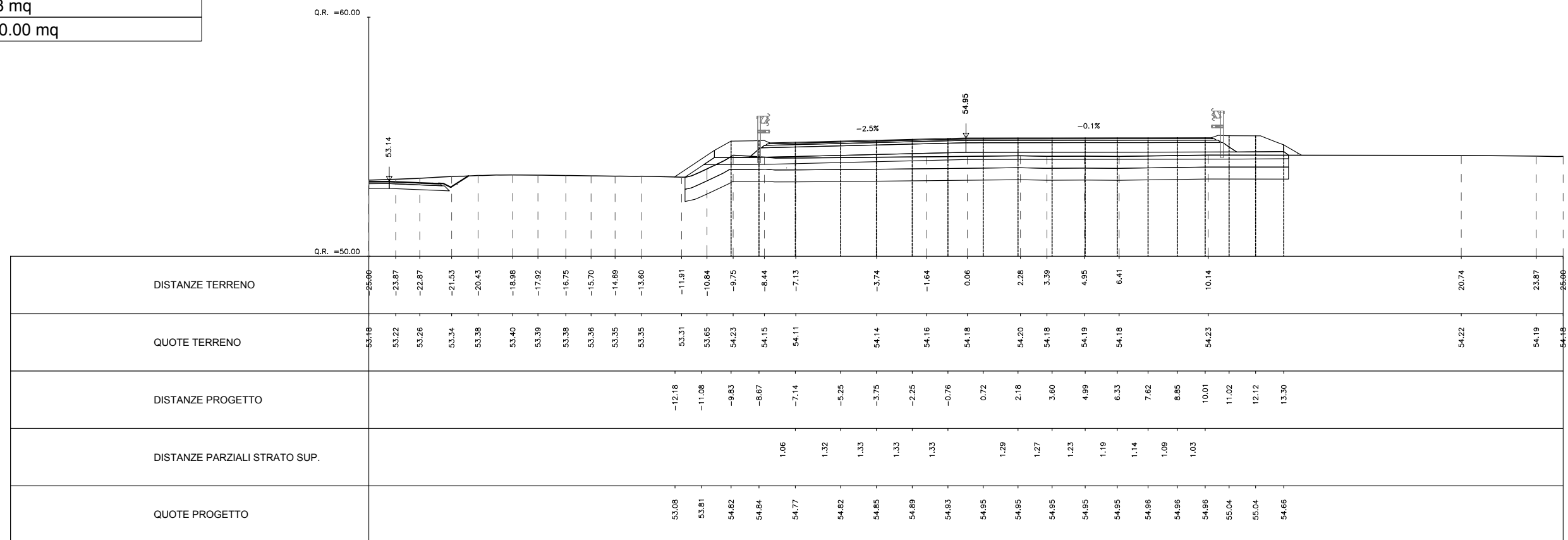




# SEZIONE TRASVERSALE - ASSE D

## SEZ 5 - PROGRESSIVA 0+082.000

AREA
Scavo 4.11 mq
Rilevato 0.17 mq
Cunetta:0.00 mq
Inerbimento:3.28 mq
SuperCompattato:7.26 mq
Fondazione:7.92 mq
Binder:1.13 mq
Usura:0.74 mq
Base:1.91 mq
Bonifica:12.63 mq
Scotico:12.63 mq
Anticapillare:0.00 mq





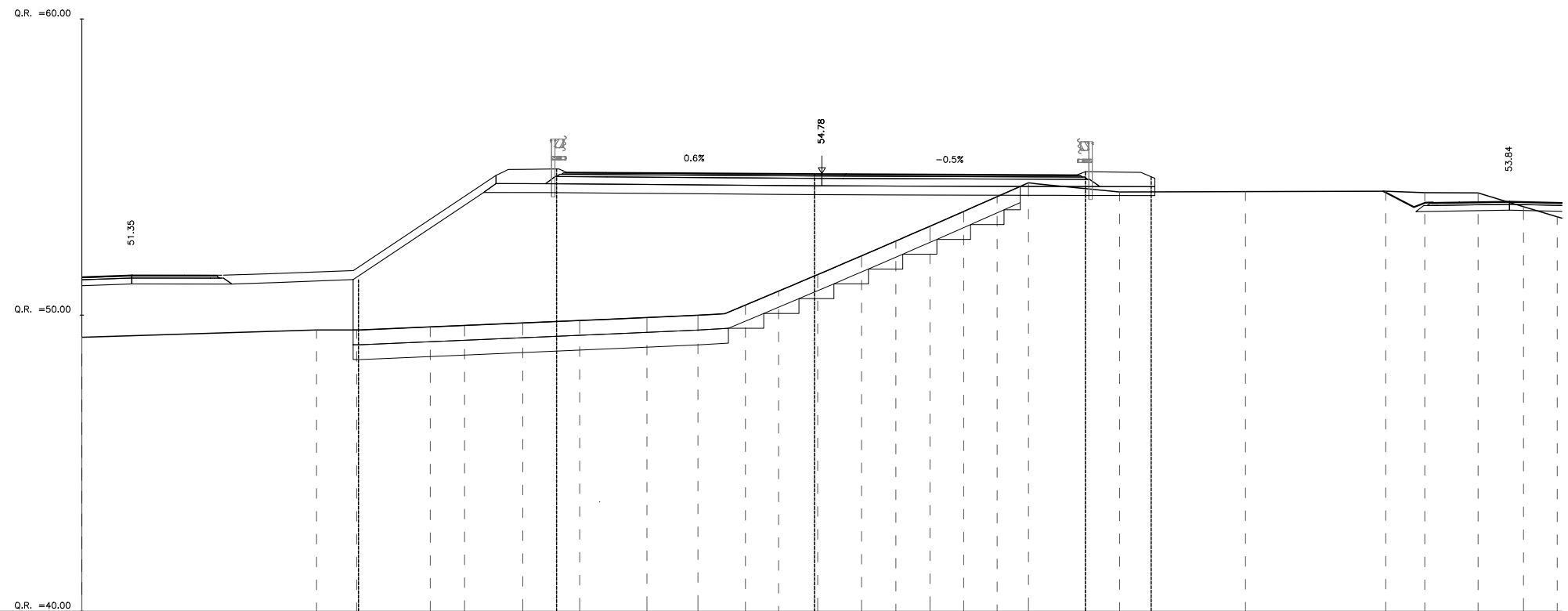




# SEZIONE TRASVERSALE - ASSE E

## SEZ 4 - PROGRESSIVA 0+104.300

AREA
Scavo 1.06 mq
Rilevato 67.28 mq
Cunetta:0.00 mq
SuperCompattato:6.74 mq
Inerbimento:4.38 mq
Fondazione:4.55 mq
Binder:0.86 mq
Usura:0.51 mq
Base:1.41 mq
Bonifica:8.97 mq
Scotico:11.71 mq
Anticappare:0.00 mq

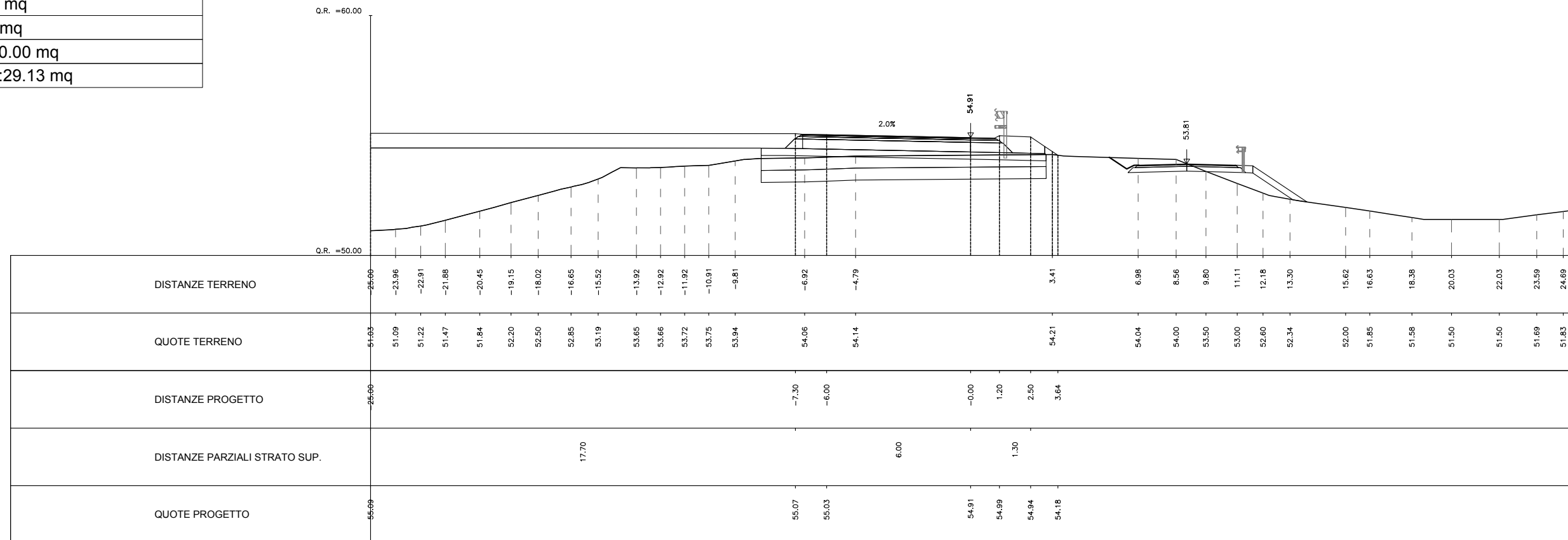


	DISTANZE TERRENO	QUOTE TERRENO	DISTANZE PROGETTO	DISTANZE PARZIALI STRATO SUP.	QUOTE PROGETTO
	-25.60	49.25			
			-18.19		49.50
	-17.07	49.50	-17.15		50.19
	-15.72	49.50	-15.65		51.19
	-13.23	49.60	-14.40		52.02
	-12.07	49.65	-13.35		52.72
	-10.11	49.74	-12.24		53.47
	-8.18	49.82	-11.06		54.25
	-5.81	49.92	-10.02		54.92
	-4.19	50.00	-8.96		54.94
	-2.58	50.34	-7.38		54.82
	-1.46	50.81	-5.89		54.81
	-0.14	51.37	-4.51		54.80
	1.34	52.00	-3.10		54.79
	2.50	52.50	-1.68		54.79
	3.65	53.00	-0.25		54.78
	4.79	53.50	0.82		54.77
	5.92	54.00	2.17		54.77
	6.98	54.47	3.58		54.76
	10.06	54.16	4.97		54.75
	14.31	54.17	6.33		54.75
	19.05	54.18	7.87		54.74
	20.37	54.13	8.90		54.84
	22.17	54.13	9.92		54.83
	23.70	53.66	11.12		54.67
	24.84	53.32			

# SEZIONE TRASVERSALE - ROTATORIA

SEZ 1 - PROGRESSIVA 0+000.000 = 0+157.079

AREA
Scavo 1.13 mq
Rilevato 0.26 mq
Fondazione:6.43 mq
SuperCompattato:3.56 mq
Base:1.55 mq
Inerbimento:11.83 mq
Usura:0.60 mq
Binder:0.91 mq
Bonifica:5.94 mq
Scotico:5.94 mq
Anticapillare:0.00 mq
Riempimento:29.13 mq



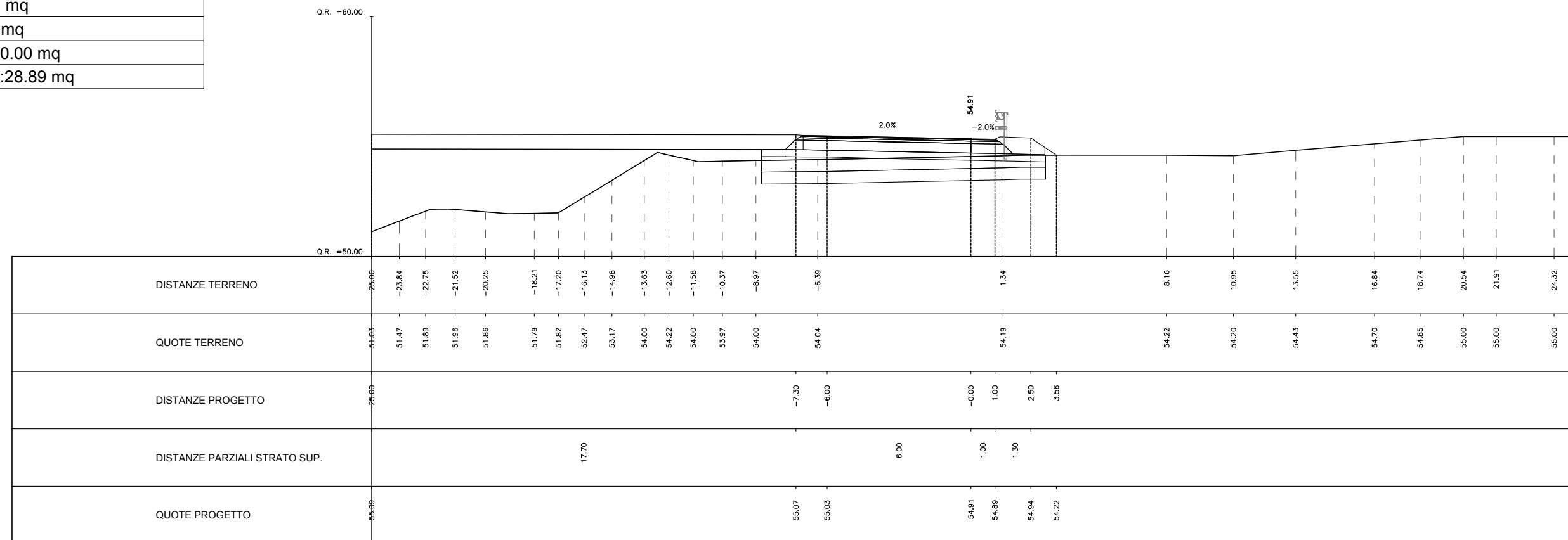




# SEZIONE TRASVERSALE - ROTATORIA

SEZ 3 - PROGRESSIVA 0+045.000

AREA
Scavo 1.05 mq
Rilevato 0.48 mq
SuperCompattato:3.52 mq
Fondazione:6.43 mq
Base:1.55 mq
Inerbimento:11.87 mq
Usura:0.60 mq
Binder:0.91 mq
Bonifica:5.91 mq
Scotico:5.91 mq
Anticapillare:0.00 mq
Riempimento:28.89 mq





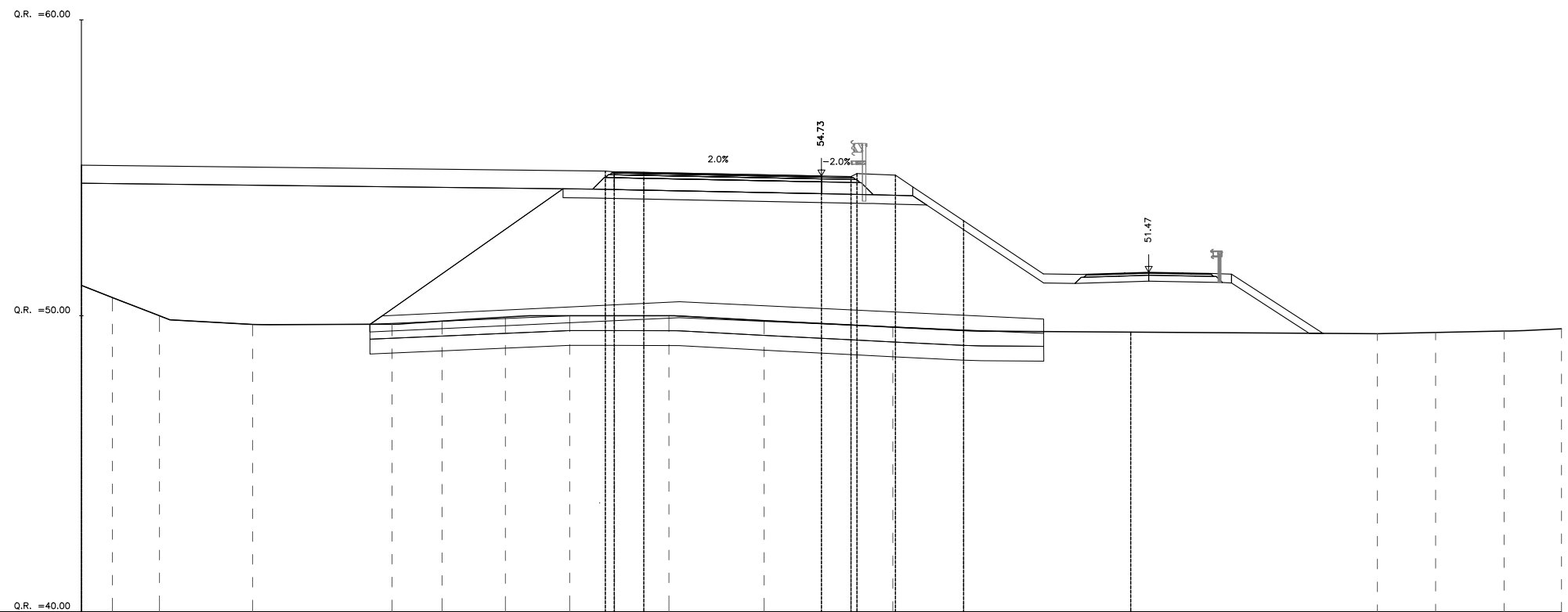




# SEZIONE TRASVERSALE - ROTATORIA

## SEZ 7 - PROGRESSIVA 0+120.000

AREA
Scavo 0.00 mq
Rilevato 78.53 mq
SuperCompattato:3.61 mq
Fondazione:6.43 mq
Base:1.55 mq
Inerbimento:13.16 mq
Usura:0.60 mq
Binder:0.91 mq
Bonifica:8.13 mq
Scotico:8.13 mq
Anticapillare:11.79 mq
Riempimento:58.76 mq



DISTANZE TERRENO	-25.60	-23.95	-22.36	-19.21	-14.50	-12.81	-10.67	-8.50	-6.99	-5.15	-1.94	1.00	2.41	4.80		18.78	20.75	23.06	25.60
QUOTE TERRENO	51.83	50.61	50.00	49.71	49.72	49.82	49.96	50.00	50.00	50.00	49.84	49.69	49.62	49.50		49.39	49.43	49.49	49.56
DISTANZE PROGETTO	-25.60							-7.30	-6.00			-0.00	1.20	2.50	4.80		10.45		
DISTANZE PARZIALI STRATO SUP.					17.70						6.00		1.30	1.72		5.03			
QUOTE PROGETTO	54.46							54.89	54.85			54.73	54.81	54.75	55.21		49.45		







# SEZIONE TRASVERSALE - ASSE A

## SEZ 2 - PROGRESSIVA 0+020.000

AREA
Scavo 2.62 mq
Rilevato 0.00 mq
Inerbimento:0.15 mq
Scavo:0.00 mq
Rilevato:0.00 mq
Fondazione:0.94 mq
Binder:0.00 mq
Usura:0.12 mq
Binder:0.00 mq
Bonifica:0.00 mq
Scotico:0.00 mq
Anticapillare:0.00 mq

