SEZIONE N.: RI10B-1
PROGRESSIVA: 154+423.101
QUOTA P. F.: 53.932

SCOTICO TRINCEA	13.10 m
SCAVO	9.72 m²
PIANO DI POSA	11.30 m
ANTIGERMINANTE	11.30 m
SUPERCOMPATTATO	11.31 m
SUB-BALLAST	11.31 m
BALLAST	4.73 m²
TAPPETINO ANTIVIBRANTE	9.80 m

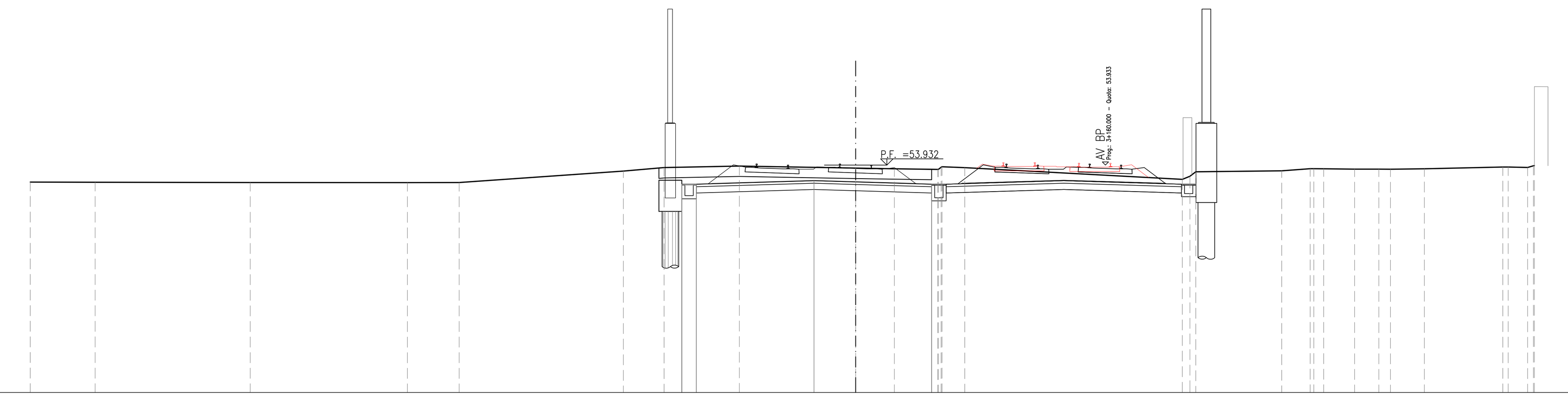

SCALA 1:200

Q. B. 43.000

QUOTA TERRENO	53.11 53.11 53.09 53.09 53.09 53.64 53.81 53.89 53.78 53.75 53.72 53.85 53.81 53.24 53.61 53.65 53.76 53.75 53.74 53.73 53.73 53.75 53.84 53.84 53.82 53.90
DIST. PARZIALE TERRENO	3.11 7.45 7.55 2.49 7.89 1.96 3.62 5.58 1.86 2.08 1.09 10.45 4.13 1.37 0.47 1.49 1.16 0.56 1.63 3.77 0.94
QUOTA PROGETTO	53.01 53.01 53.18 53.12 53.01
DIST. PARZIALE PROGETTO	0.70 5.65 2.00 3.65

SEZIONE N.: RI10B-1A
PROGRESSIVA: 154+443.990
QUOTA P. F.: 53.889

SCOTICO TRINCEA	12.17 m
SCAVO	8.46 m²
PIANO DI POSA	11.30 m
ANTIGERMINANTE	11.30 m
SUPERCOMPATTATO	11.31 m
SUB-BALLAST	11.31 m
BALLAST	4.62 m²
TAPPETINO ANTIVIBRANTE	9.80 m

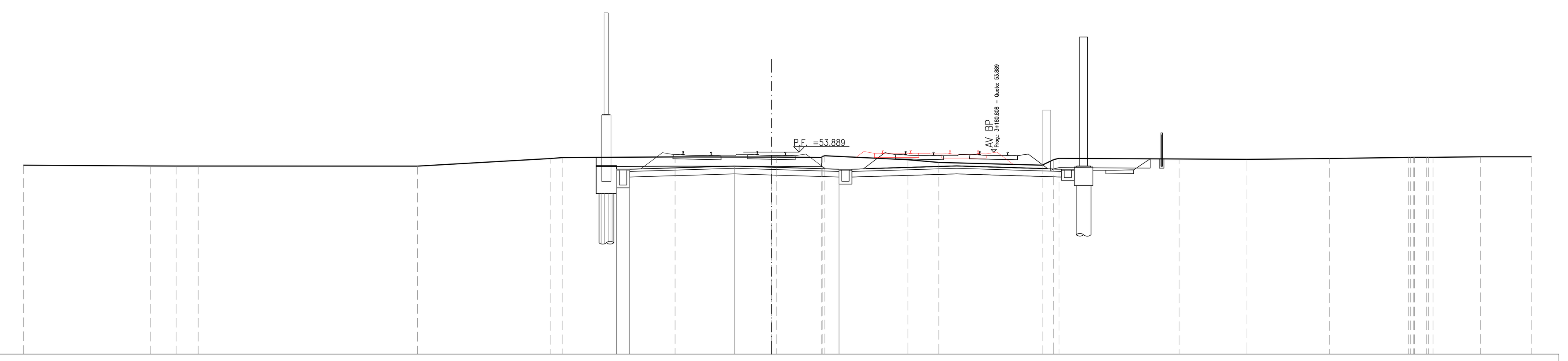

SCALA 1:200

Q. B. 43.000

QUOTA TERRENO	53.19 53.14 53.14 53.14 53.13 53.55 53.60 53.63 53.62 53.62 53.60 53.69 53.48 53.33 53.18 53.49 53.56 53.52 53.50 53.55 53.60 53.61 53.61 53.64 53.64
DIST. PARZIALE TERRENO	6.87 1.36 1.20 11.83 7.20 0.65 6.06 5.19 2.43 4.49 1.66 5.57 0.63 6.49 3.66 4.46 4.25 0.64 2.55 2.74
QUOTA PROGETTO	52.97 52.97 53.14 53.08 52.97
DIST. PARZIALE PROGETTO	0.70 5.65 2.00 3.65

SEZIONE N.: RI10B-2
PROGRESSIVA: 154+444.000
QUOTA P. F.: 53.889

SCOTICO TRINCEA	12.17 m
SCAVO	7.11 m²
PIANO DI POSA	11.30 m
ANTIGERMINANTE	11.30 m
SUPERCOMPATTATO	11.31 m
BALLAST	4.81 m²

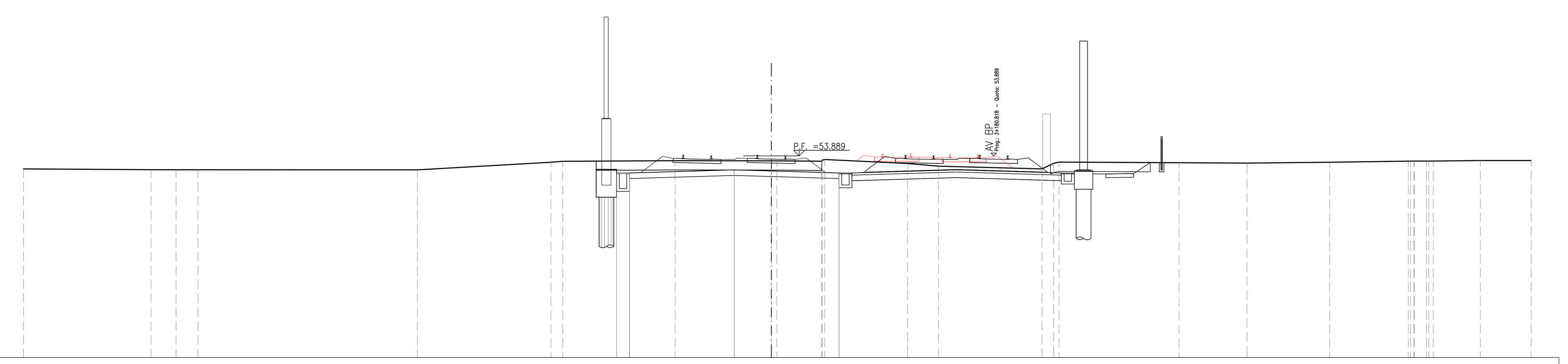

SCALA 1:200

Q. B. 43.000

QUOTA TERRENO	53.19 53.14 53.14 53.14 53.13 53.55 53.60 53.63 53.62 53.62 53.60 53.69 53.48 53.33 53.18 53.49 53.56 53.52 53.50 53.55 53.60 53.61 53.61 53.64 53.64
DIST. PARZIALE TERRENO	6.88 1.35 1.18 11.84 7.20 0.64 6.06 5.19 2.42 4.47 1.66 5.59 0.63 6.48 3.66 4.46 4.24 0.64 2.54 2.74
QUOTA PROGETTO	52.97 52.97 53.14 53.08 52.97
DIST. PARZIALE PROGETTO	0.70 5.65 2.00 3.65

SEZIONE N.: RI10B-2A
PROGRESSIVA: 154+459.000
QUOTA P. F.: 53.858

SCOTICO TRINCEA	10.97 m
SCAVO	3.46 m²
PIANO DI POSA	10.45 m
ANTIGERMINANTE	10.45 m
SUPERCOMPATTATO	10.45 m
BALLAST	4.79 m²

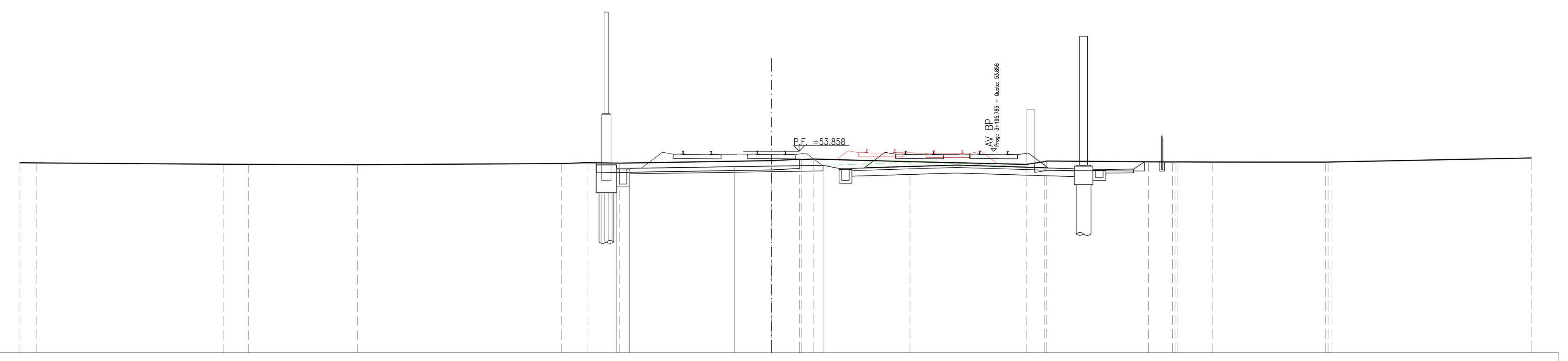

SCALA 1:200

Q. B. 43.000

QUOTA TERRENO	53.24 53.23 53.16 53.16 53.14 53.20 53.25 53.22 53.35 53.35 53.43 53.44 53.30 53.15 53.31 53.33 53.29 53.28 53.29 53.28 53.27 53.28 53.50
DIST. PARZIALE TERRENO	0.87 10.12 1.32 5.89 11.01 1.38 1.76 8.18 1.51 0.65 5.19 6.27 0.99 5.49 1.30 1.90 6.10 10.75
QUOTA PROGETTO	52.94 52.94 53.03 53.06 53.10
DIST. PARZIALE PROGETTO	0.70 5.65 2.00 2.80

SEZIONE N.: RI10B-3
PROGRESSIVA: 154+475.537
QUOTA P. F.: 53.823

SCOTICO TRINCEA	9.81 m
SCAVO	3.50 m²
PIANO DI POSA	9.47 m
ANTIGERMINANTE	9.47 m
SUPERCOMPATTATO	9.47 m
BALLAST	4.64 m²

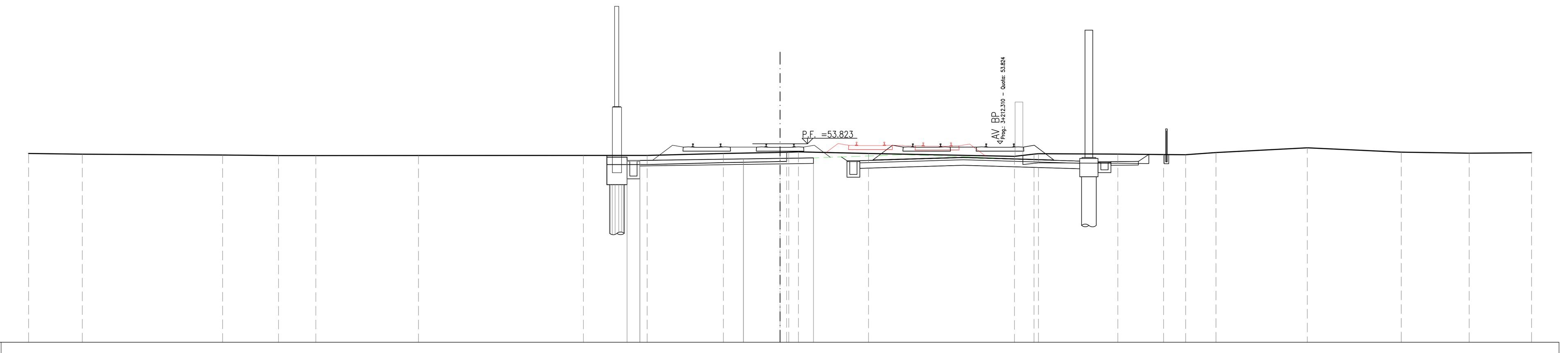

SCALA 1:200

Q. B. 43.000

QUOTA TERRENO	53.30 53.26 53.21 53.18 53.18 53.18 53.19 53.19 53.29 53.36 53.37 53.38 53.30 53.14 53.26 53.28 53.26 53.24 53.23 53.34 53.61 53.37 53.31 53.33
DIST. PARZIALE TERRENO	2.93 7.66 3.05 2.04 5.60 9.00 3.48 4.16 3.09 0.53 3.83 7.96 1.07 4.33 2.50 1.20 1.65 4.98 5.13 3.70 3.40
QUOTA PROGETTO	52.91 52.91 53.00 53.03 53.06
DIST. PARZIALE PROGETTO	0.70 5.65 2.00 1.82

SEZIONE N.: RI10B-4
PROGRESSIVA: 154+500.000
QUOTA P. F.: 53.773

SCOTICO TRINCEA	9.00 m
SCAVO	2.99 m²
PIANO DI POSA	8.02 m
ANTIGERMINANTE	8.02 m
SUPERCOMPATTATO	8.02 m
BALLAST	4.51 m²

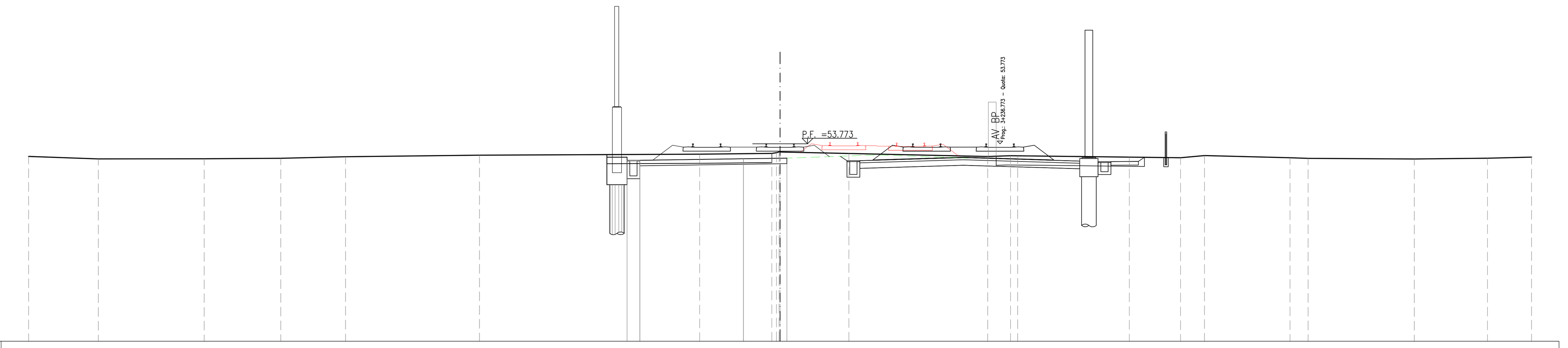

SCALA 1:200

Q. B. 43.000

QUOTA TERRENO	53.08 52.95 52.96 52.98 53.06 53.15 53.21 53.25 53.33 53.24 53.08 53.12 53.12 53.05 53.01 53.13 53.01 52.98 52.95 52.99 53.05
DIST. PARZIALE TERRENO	3.81 5.78 4.18 3.54 7.30 12.02 3.94 3.76 7.57 1.24 6.09 2.79 1.31 4.66 0.99 5.80 3.99 2.41
QUOTA PROGETTO	52.87 52.87 52.96 52.99 52.99
DIST. PARZIALE PROGETTO	0.70 5.65 2.00

SEZIONE N.: RI10B-5
PROGRESSIVA: 154+519.913
QUOTA P. F.: 53.731

SCOTICO TRINCEA	8.11 m
SCAVO	2.45 m²
PIANO DI POSA	6.84 m
ANTIGERMINANTE	6.84 m
SUPERCOMPATTATO	6.84 m
BALLAST	4.38 m²

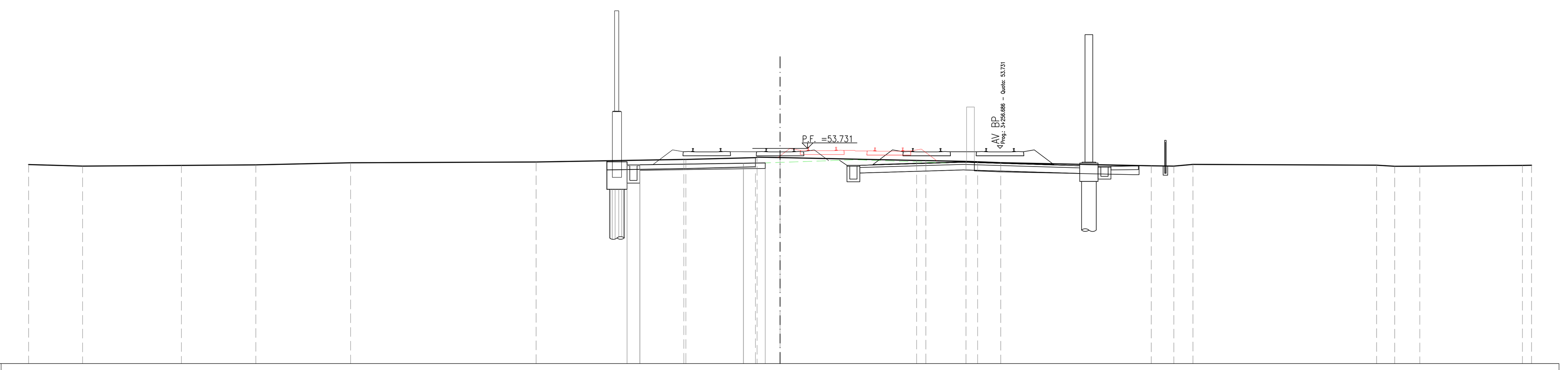

SCALA 1:200

Q. B. 42.000

QUOTA TERRENO	52.85 52.77 52.80 52.83 52.95 52.99 53.13 53.13 53.23 53.26 53.23 53.07 53.07 53.02 53.00 52.95 52.78 52.77 52.86 52.82 52.76 52.76 52.80 52.81
DIST. PARZIALE TERRENO	2.94 5.39 4.06 5.17 10.12 8.06 3.80 1.25 7.45 0.50 2.19 0.63 1.26 8.22 1.23 1.04 10.02 0.98 1.37 5.60 0.50
QUOTA PROGETTO	52.84 52.84 52.92 52.94
DIST. PARZIALE PROGETTO	0.70 5.65 1.19

SEZIONE N.: RI10B-6
PROGRESSIVA: 154+525.000
QUOTA P. F.: 53.721

SCOTICO TRINCEA	7.90 m
SCAVO	2.66 m²
PIANO DI POSA	6.54 m
ANTIGERMINANTE	6.54 m
SUPERCOMPATTATO	6.54 m
BALLAST	4.36 m²

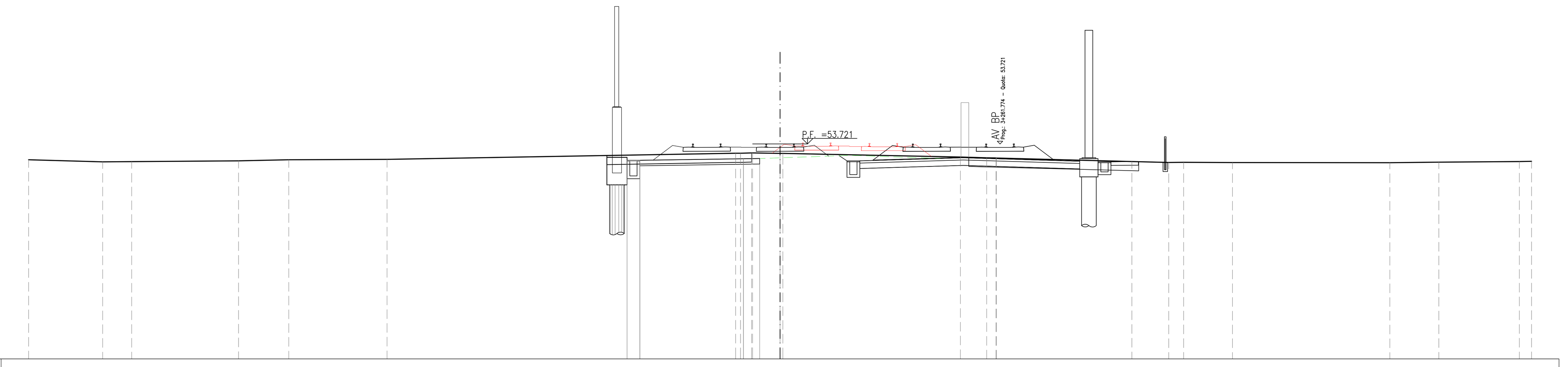

SCALA 1:200

Q. B. 42.000

QUOTA TERRENO	52.86 52.74 52.76 52.80 52.86 52.88 53.21 53.23 53.23 53.21 53.20 53.01 52.96 52.95 52.95 52.76 52.71 52.72 52.71 52.70 52.73 52.76 52.77
DIST. PARZIALE TERRENO	4.04 1.58 5.83 2.74 5.36 19.01 0.61 1.50 9.69 1.43 0.51 7.39 2.01 0.81 2.67 8.58 2.67 4.40 0.66
QUOTA PROGETTO	52.83 52.83 52.91 52.93
DIST. PARZIALE PROGETTO	0.70 5.65 0.89

DISEGNI DI RIFERIMENTO

DESCRIZIONE	CODICE

NOTE GENERALI

- TUTTE LE PROGRESSIVE SONO ESPRESSE IN CHILOMETRI E SONO RIFERITE AL BINARIO PARI, SALVO OVE DIVERSAMENTE SPECIFICATO
- TUTTE LE MISURE ESPRESSE SONO IN METRI, SALVO OVE DIVERSAMENTE INDICATO
- TUTTE LE QUOTE ALTIMETRICHE SONO ESPRESSE IN METRI s.l.m.
- Q.B. = QUOTA DI RIFERIMENTO

BINARI ESISTENTI IN DISMISSIONE

ESTRADOSSO PIATTAFORMA FERROVIARIA ESISTENTE (RICOSTRUZIONE DA SEZIONE TIPO LINEA STORICA VR-VI)

COMMITTENTE: RFI RETE FERROVIARIA ITALIANA GRUPPO FERROVIE DELLO STATO

ALTA SORVEGLIANZA: ITALFERR GRUPPO FERROVIE DELLO STATO

GENERAL CONTRACTOR: IRICAV2

INFRASTRUTTURE FERROVIARIE STRATEGICHE DEFINITE DALLA LEGGE OBIETTIVO N. 443/01

LINEA A.V. /A.C. TORINO-VENEZIA Tratta VERONA-PADOVA
Lotto funzionale Verona-Bivio Vicenza

PROGETTO ESECUTIVO

RILEVATI
RILEVATO FERROVIARIO L.S. DAL KM 154+423,10 AL KM 154+719,94
GENERALE
Sezioni trasversali - Tav.1

GENERAL CONTRACTOR		DIRETTORE LAVORI	SCALA :
IL PROGETTISTA INTEGRATORE Ing. Giovanni MALAVENDA ALBO INGEGNERI PROV. DI MESSINA n. 4503 Data: Settembre 2022	Consorzio Iricav Due Ing. Paolo CARMONA Data: Settembre 2022	Data:	1:200

COMMESSA	LOTTO	FASE	ENTE	TIPO DOC.	OPERA/DISCIPLINA	PROGR.	REV.	FOGLIO
IN17	12	E	I2	W9	RI10B0	001	B	001 DI 003

VISTO CONSORZIO IRICAV DUE — Firma: ing. Alberto LEVORATO — Data: Settembre 2022

Progettazione :

Rev.	Descrizione	Redatto	Data	Verificato	Data	Approvato	Data	IL PROGETTISTA
A	EMISSIONE	Roncà	31/03/2021	Guilarte	31/03/2021	Aiello	31/03/2021	Dott. Ing. V. Aiello ALBO PROVINCIALE INGEGNERI VERONA Data: 09/2022
B	REVISIONE FASISTICA	Roncà	09/2022	Guilarte	09/2022	Aiello	09/2022	
C								

CIG. 8377957CD1 — CUP: J41E91000000009 — File: IN1712EI2W9RI10B0001B_00.DWG — Cod. origine: CODICE

Progetto cofinanziato dalla Unione Europea

Scala di plot:

TUTTI I DIRITTI DEL PRESENTE DOCUMENTO SONO RISERVATI: LA PRODUZIONE ANCHE PARZIALE È VIETATA