SEZIONE N.: RI10B-8
PROGRESSIVA: 154+559.913
QUOTA P. F.: 53.648

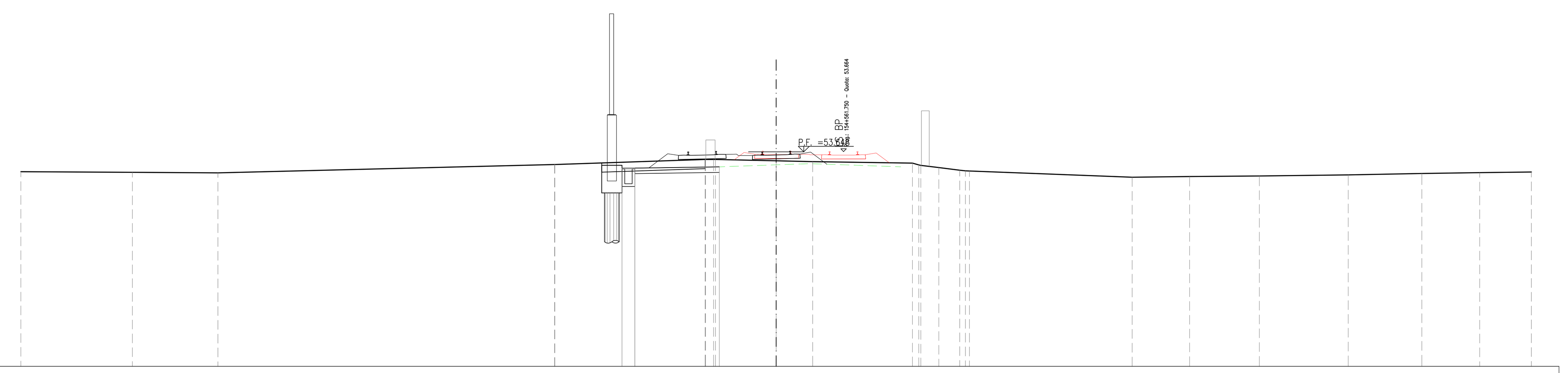

SCALA 1:200

Q. B. 42.000

QUOTA TERRENO	52.57, 52.53, 52.51, 52.96, 52.96, 53.23, 53.24, 53.16, 53.12, 53.03, 52.91, 52.80, 52.65, 52.61, 52.27, 52.31, 52.34, 52.40, 52.47, 52.52, 52.55
DIST. PARZIALE TERRENO	6.05, 4.64, 18.27, 8.16, 3.29, 1.98, 5.42, 0.98, 1.13, 8.83, 3.12, 3.78, 4.83, 3.99, 3.14, 2.80
QUOTA PROGETTO	52.77, 52.77, 52.83
DIST. PARZIALE PROGETTO	0.70, 4.59

SEZIONE N.: RI10B-9
PROGRESSIVA: 154+575.000
QUOTA P. F.: 53.617

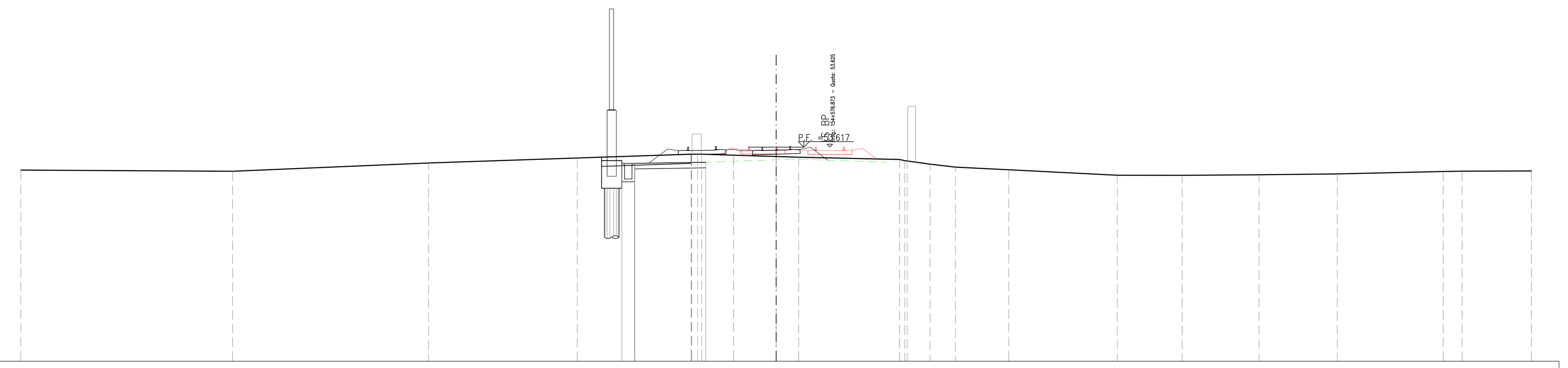

SCALA 1:200

Q. B. 42.000

QUOTA TERRENO	52.37, 52.31, 52.76, 53.03, 53.23, 53.24, 53.18, 53.11, 53.07, 52.95, 52.87, 52.69, 52.53, 52.39, 52.09, 52.09, 52.12, 52.17, 52.30, 52.31, 52.32
DIST. PARZIALE TERRENO	11.49, 10.64, 8.07, 6.18, 1.73, 2.31, 1.22, 5.48, 1.25, 1.37, 2.90, 5.89, 3.52, 4.17, 4.24, 5.75, 1.03, 3.76
QUOTA PROGETTO	52.74, 52.74, 52.79
DIST. PARZIALE PROGETTO	0.70, 3.85

SEZIONE N.: RI10B-10
PROGRESSIVA: 154+600.000
QUOTA P. F.: 53.560

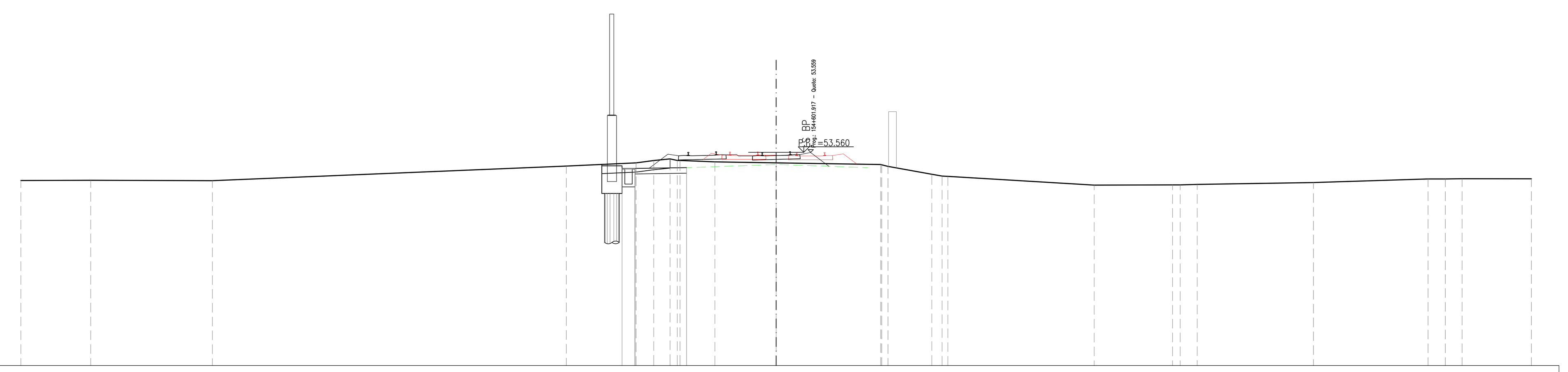

SCALA 1:200

Q. B. 42.000

QUOTA TERRENO	52.03, 52.04, 52.02, 52.82, 52.99, 53.12, 53.20, 53.12, 53.04, 52.99, 52.90, 52.80, 52.37, 52.28, 52.26, 51.78, 51.79, 51.80, 51.82, 51.92, 52.12, 52.12, 52.13, 52.13
DIST. PARZIALE TERRENO	3.79, 6.60, 19.22, 3.79, 0.96, 0.88, 1.89, 3.33, 5.68, 2.38, 0.55, 7.94, 4.25, 0.92, 6.31, 6.22, 0.93, 0.91, 3.76
QUOTA PROGETTO	52.69, 52.69, 52.73
DIST. PARZIALE PROGETTO	0.70, 2.80

SEZIONE N.: RI10B-11
PROGRESSIVA: 154+619.927
QUOTA P. F.: 53.508

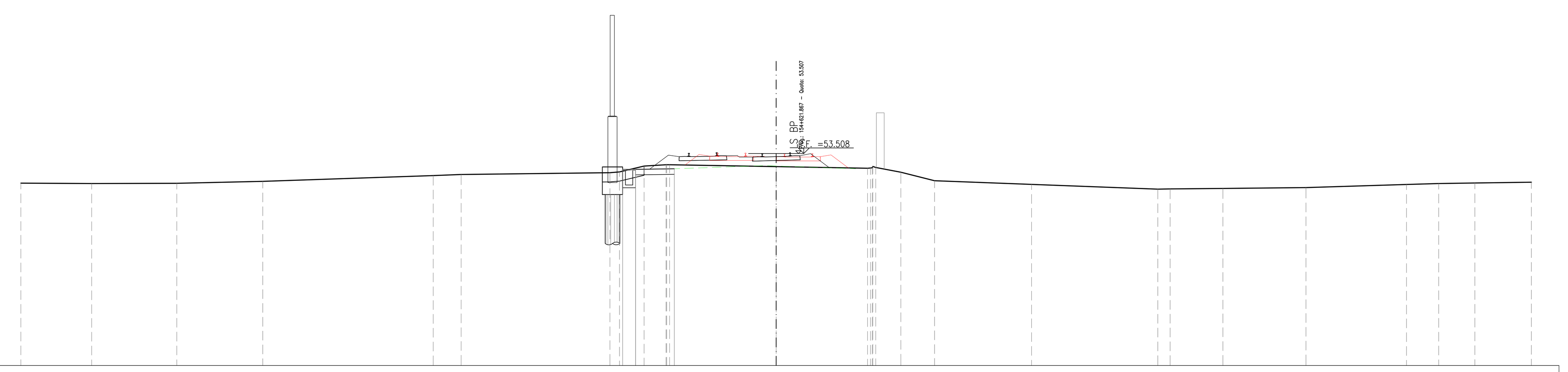

SCALA 1:200

Q. B. 42.000

QUOTA TERRENO	51.90, 51.87, 51.89, 52.00, 52.31, 52.37, 52.47, 52.51, 52.82, 52.90, 52.90, 52.79, 52.71, 52.75, 52.49, 52.03, 51.83, 51.57, 51.58, 51.61, 51.66, 51.82, 51.88, 51.91, 51.95
DIST. PARZIALE TERRENO	3.84, 4.62, 4.66, 9.25, 1.52, 8.08, 0.52, 1.33, 1.19, 5.78, 4.96, 1.36, 1.83, 5.27, 6.85, 0.67, 2.86, 4.51, 5.46, 1.75, 1.96, 3.07
QUOTA PROGETTO	52.65, 52.65, 52.68
DIST. PARZIALE PROGETTO	0.70, 2.11

SEZIONE N.: RI10B-12
PROGRESSIVA: 154+625.000
QUOTA P. F.: 53.495

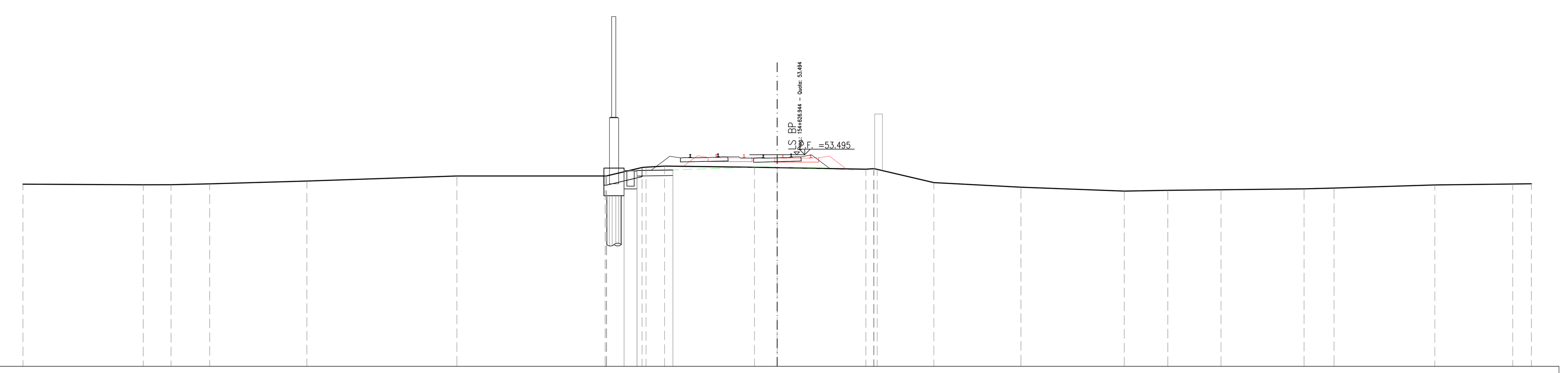

SCALA 1:200

Q. B. 42.000

QUOTA TERRENO	51.89, 51.86, 51.86, 51.91, 52.06, 52.34, 52.34, 52.34, 52.80, 52.81, 52.87, 52.81, 52.79, 52.70, 52.70, 51.98, 51.73, 51.52, 51.56, 51.59, 51.64, 51.68, 51.85, 51.90, 51.92
DIST. PARZIALE TERRENO	6.54, 1.51, 2.10, 5.28, 8.15, 8.06, 1.93, 1.01, 4.89, 1.23, 4.82, 3.08, 4.73, 5.62, 2.36, 2.89, 4.52, 1.63, 5.48, 4.23, 1.01
QUOTA PROGETTO	52.63, 52.63, 52.66
DIST. PARZIALE PROGETTO	0.70, 1.95

SEZIONE N.: RI10B-13
PROGRESSIVA: 154+650.000
QUOTA P. F.: 53.429

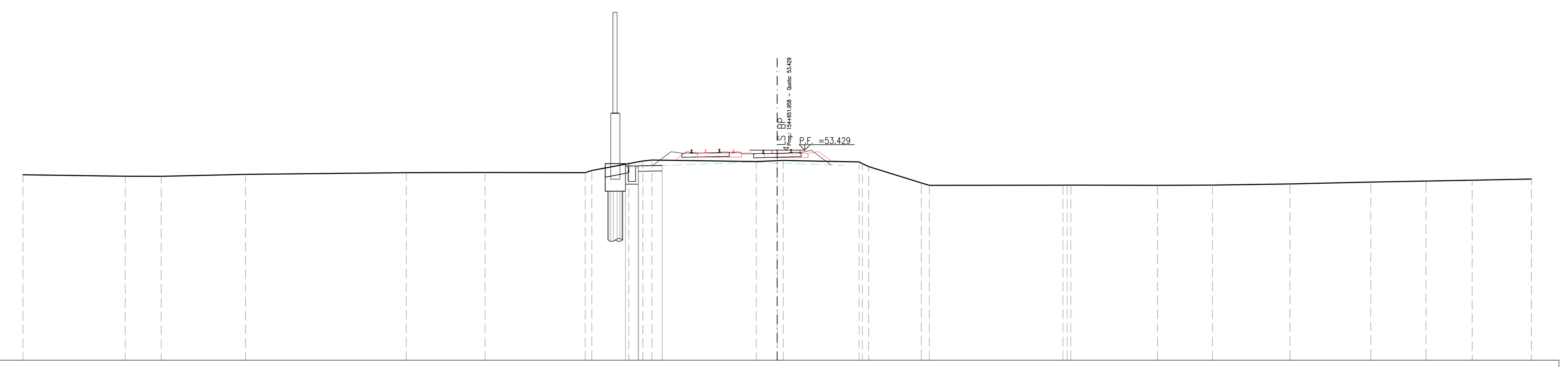

SCALA 1:200

Q. B. 42.000

QUOTA TERRENO	52.09, 52.01, 52.01, 52.11, 52.21, 52.21, 52.21, 52.32, 52.70, 52.84, 52.89, 52.81, 52.86, 52.87, 52.79, 52.54, 51.65, 51.52, 51.53, 51.53, 51.52, 51.53, 51.59, 51.69, 51.75, 51.80, 51.86
DIST. PARZIALE TERRENO	5.56, 1.95, 4.59, 8.74, 4.29, 5.44, 2.01, 0.76, 0.49, 5.67, 1.14, 4.12, 2.86, 7.27, 4.71, 2.99, 4.22, 4.39, 3.00, 2.51, 3.22
QUOTA PROGETTO	52.58, 52.58, 52.60
DIST. PARZIALE PROGETTO	0.70, 1.30

SEZIONE N.: RI10B-14
PROGRESSIVA: 154+679.941
QUOTA P. F.: 53.351

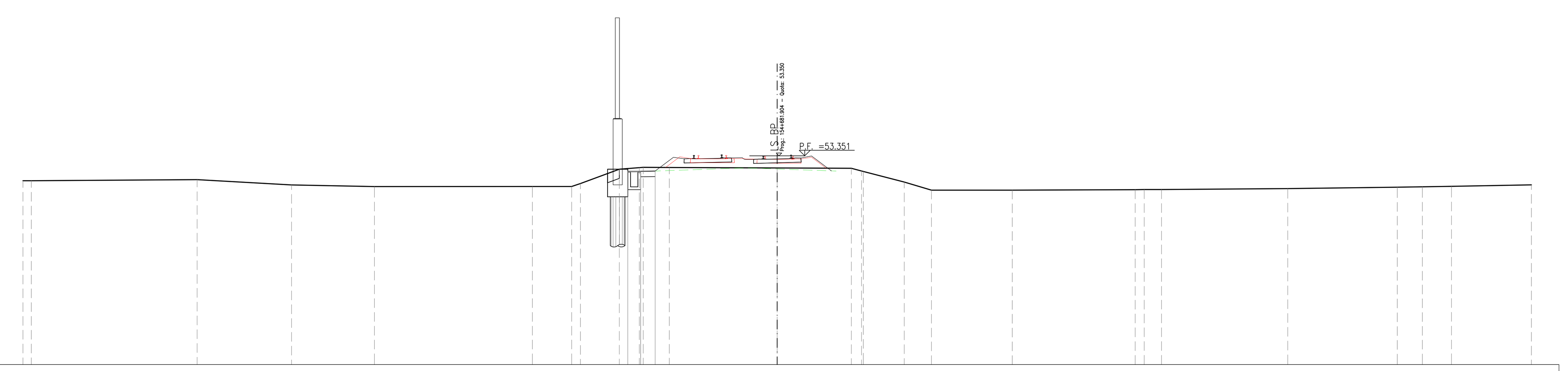

SCALA 1:200

Q. B. 42.000

QUOTA TERRENO	52.00, 52.00, 52.05, 51.77, 51.68, 51.68, 51.68, 51.84, 52.62, 52.71, 52.72, 52.71, 52.69, 52.67, 52.53, 52.50, 51.92, 51.48, 51.48, 51.51, 51.52, 51.52, 51.57, 51.64, 51.66, 51.69, 51.77
DIST. PARZIALE TERRENO	0.46, 9.01, 5.13, 4.51, 8.59, 2.13, 0.48, 2.11, 1.09, 1.42, 5.86, 4.03, 0.56, 2.23, 1.48, 4.39, 6.68, 0.49, 0.94, 6.86, 5.96, 1.36, 1.58, 4.35
QUOTA PROGETTO	52.51, 52.51, 52.52
DIST. PARZIALE PROGETTO	0.70, 0.79

SEZIONE N.: RI10B-15
PROGRESSIVA: 154+700.000
QUOTA P. F.: 53.298

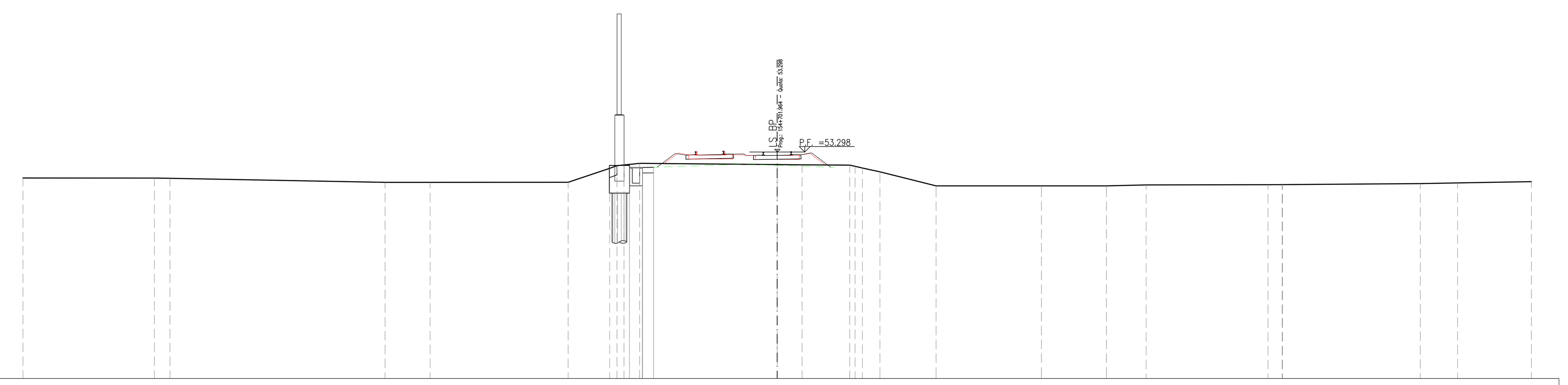

SCALA 1:200

Q. B. 41.000

QUOTA TERRENO	51.89, 51.88, 51.87, 51.65, 51.65, 51.65, 52.41, 52.59, 52.68, 52.62, 52.61, 52.59, 52.43, 52.22, 51.46, 51.46, 51.46, 51.51, 51.52, 51.53, 51.53, 51.58, 51.62, 51.69
DIST. PARZIALE TERRENO	7.15, 0.85, 11.69, 2.45, 7.50, 2.26, 0.85, 7.48, 1.36, 2.59, 0.95, 3.05, 5.73, 3.54, 2.16, 6.63, 0.77, 7.49, 2.03, 4.01
QUOTA PROGETTO	52.46, 52.46, 52.47
DIST. PARZIALE PROGETTO	0.70, 0.61

DISEGNI DI RIFERIMENTO

DESCRIZIONE	CODICE

NOTE GENERALI

- TUTTE LE PROGRESSIVE SONO ESPRESSE IN CHILOMETRI E SONO RIFERITE AL BINARIO PARI, SALVO OVE DIVERSAMENTE SPECIFICATO
- TUTTE LE MISURE ESPRESSE SONO IN METRI, SALVO OVE DIVERSAMENTE INDICATO
- TUTTE LE QUOTE ALTIMETRICHE SONO ESPRESSE IN METRI s.l.m.
- Q.B. = QUOTA DI RIFERIMENTO

BINARI ESISTENTI IN DISMISSIONE

ESTRADOSSO PIATTAFORMA FERROVIARIA ESISTENTE (RICOSTRUZIONE DA SEZIONE TIPO LINEA STORICA VR-VI)

COMMITTENTE: RFI RETE FERROVIARIA ITALIANA GRUPPO FERROVIE DELLO STATO

ALTA SORVEGLIANZA: ITALFERR GRUPPO FERROVIE DELLO STATO

GENERAL CONTRACTOR: IRICAV2

INFRASTRUTTURE FERROVIARIE STRATEGICHE DEFINITE DALLA LEGGE OBIETTIVO N. 443/01

LINEA A.V. /A.C. TORINO-VENEZIA Tratta VERONA-PADOVA
Lotto funzionale Verona-Bivio Vicenza

PROGETTO ESECUTIVO

RILEVATI
RILEVATO FERROVIARIO L.S. DAL KM 154+423,10 AL KM 154+719,94
GENERALE
Sezioni trasversali Fase B.1-B.4 - Tav.2

GENERAL CONTRACTOR		DIRETTORE LAVORI	SCALA :
IL PROGETTISTA INTEGRATORE Ing. Giovanni MALAVENDA ALBO INGEGNERI PROV. DI MESSINA n. 4503 Data: Settembre 2022	Consorzio Iricav Due Ing. Paolo CARMONA Data: Settembre 2022	Data:	1:200

COMMESSA	LOTTO	FASE	ENTE	TIPO DOC.	OPERA/DISCIPLINA	PROGR.	REV.	FOGLIO
IN17	12	E	I2	W9	RI10B0	005	A	002 DI 003

VISTO CONSORZIO IRICAV DUE — Firma: ing. Alberto LEVORATO — Data: Settembre 2022

Progettazione :

Rev.	Descrizione	Redatto	Data	Verificato	Data	Approvato	Data	IL PROGETTISTA
A	EMISSIONE	Roncà	09/2022	Guilarte	09/2022	Aiello	09/2022	Dott. Ing. V. Aiello ALBO PROVINCIALE INGEGNERI VERONA Data: 09/2022
B								
C								

CIG. 8377957CD1 | CUP: J41E91000000009 | File: IN1712EI2W9RI10B0005A_00.DWG | Cod. origine: CODICE

Progetto cofinanziato dalla Unione Europea

Scala di plot:

TUTTI I DIRITTI DEL PRESENTE DOCUMENTO SONO RISERVATI: LA PRODUZIONE ANCHE PARZIALE È VIETATA