SCOTICO RILEVATO	44.75 m
BONIFICA – EVENTUALE	30.05 m
SCAVO	3.81 m³
PIANO DI POSA	47.25 m
RIEMPIMENTO SCAVO	0.00 m³
MATERASSI RENO	7.27 m
GABBIONI	120.00 m³
RILEVATO	120.52 m³
ANTICAPILLARE	19.93 m
GEOTESSILE	53.98 m
VEGETALE	5.40 m
ANTIGERMINANTE	14.42 m
SUPERCOMPATTATO	14.43 m
SUB-BALLAST	13.11 m
BALLAST	4.71 m³

SEZIONE N.: RI13–9
PROGRESSIVA: 10+341.419
QUOTA P. F.: 34.252

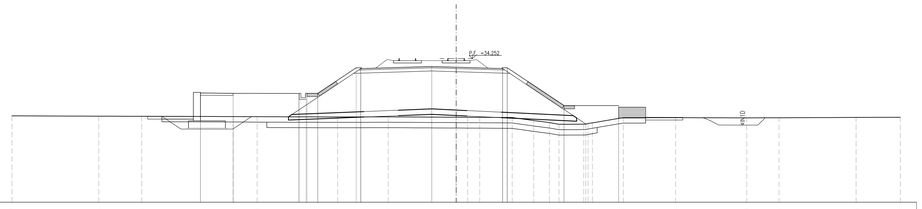

SCALA 1:200

Q. B. 21.000

QUOTA TERRENO	29.97 29.94 29.93 29.91 29.89 29.87 29.88 29.84 29.84 29.84 29.82 29.53 29.35 29.19 29.20 29.33 29.80 29.80 29.79 29.80 29.83 29.84
DIST. PARZIALE TERRENO	8.02 3.97 8.45 2.20 7.43 4.67 6.27 1.07 1.11 3.00 1.99 1.45 0.88 2.28 2.86 4.83 6.56 2.98 7.12 4.08
QUOTA PROGETTO	31.08 31.05 31.04 31.05 31.05 33.41 33.41 33.53 33.46 33.33 33.47 29.92 29.92
DIST. PARZIALE PROGETTO	3.02 6.05 0.68 1.00 3.54 6.55 2.25 4.30 5.24 5.04

SCOTICO RILEVATO	44.63 m
BONIFICA – EVENTUALE	29.88 m
SCAVO	2.58 m³
PIANO DI POSA	47.25 m
RIEMPIMENTO SCAVO	0.00 m³
MATERASSI RENO	10.00 m
GABBIONI	7.00 m³
RILEVATO	99.66 m³
ANTICAPILLARE	12.88 m
GEOTESSILE	52.54 m
VEGETALE	5.13 m
ANTIGERMINANTE	14.42 m
SUPERCOMPATTATO	14.43 m
SUB-BALLAST	13.11 m
BALLAST	4.71 m³
MISTO GRANULARE STABILIZZATO / CEMENTATO	0.68 m³

SEZIONE N.: RI13–10
PROGRESSIVA: 10+352.719
QUOTA P. F.: 34.173

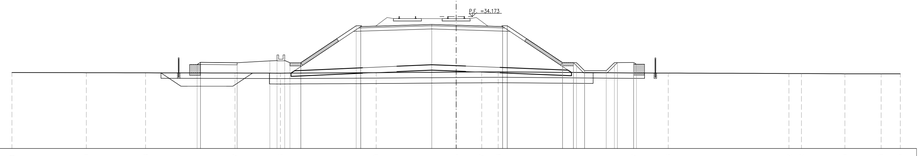

SCALA 1:200

Q. B. 22.000

QUOTA TERRENO	29.01 29.00 28.98 28.97 28.96 29.00 29.05 29.07 29.08 28.97 28.96 28.92 28.92 28.90 28.90 28.89
DIST. PARZIALE TERRENO	6.87 5.47 8.25 4.19 8.83 7.38 2.37 1.51 12.52 3.18 11.15 1.14 4.02 3.35 1.77
QUOTA PROGETTO	29.75 29.95 29.92 29.92 30.09 29.92 29.92 33.33 33.33 33.45 33.38 33.33 33.33 29.93 29.93 29.93 29.18 29.93 29.94 29.94
DIST. PARZIALE PROGETTO	3.39 3.02 1.86 1.00 5.12 6.55 2.25 4.30 5.10 1.00 0.75 2.00 0.75 1.50

SCOTICO RILEVATO	41.01 m
BONIFICA – EVENTUALE	23.38 m
PIANO DI POSA	25.37 m
MATERASSI RENO	10.00 m
GABBIONI	7.00 m³
RILEVATO	87.85 m³
ANTICAPILLARE	12.62 m
GEOTESSILE	51.69 m
VEGETALE	4.89 m
ANTIGERMINANTE	14.42 m
SUPERCOMPATTATO	14.43 m
SUB-BALLAST	13.11 m
BALLAST	4.71 m³
MISTO GRANULARE STABILIZZATO / CEMENTATO	0.60 m³

SEZIONE N.: RI13–11
PROGRESSIVA: 10+375.000
QUOTA P. F.: 34.016

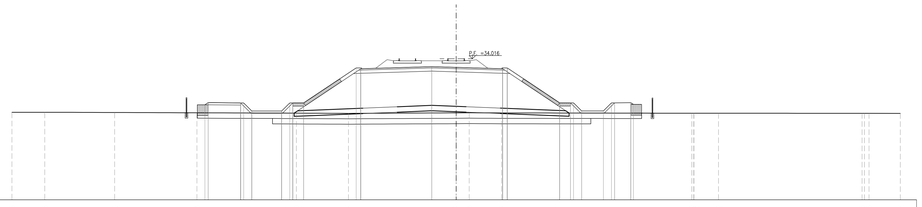

SCALA 1:200

Q. B. 21.000

QUOTA TERRENO	29.08 29.08 29.06 29.03 29.00 28.88 29.02 29.03 29.02 28.93 28.89 28.90 28.99 28.98 28.96 28.97
DIST. PARZIALE TERRENO	3.03 6.46 7.59 9.18 4.81 9.94 1.21 2.99 17.54 2.25 13.25 2.89
QUOTA PROGETTO	29.77 29.77 29.94 29.94 29.19 29.94 29.94 33.18 33.18 33.29 33.23 33.10 33.18 29.95 29.95 29.95 29.20 29.95 29.95 29.87 29.80
DIST. PARZIALE PROGETTO	3.00 0.75 2.75 0.75 1.00 4.85 6.55 2.25 4.30 4.84 1.00 0.75 2.00 0.75 1.50

SCOTICO RILEVATO	40.41 m
BONIFICA – EVENTUALE	28.41 m
PIANO DI POSA	24.41 m
MATERASSI RENO	10.00 m
GABBIONI	7.00 m³
RILEVATO	92.13 m³
ANTICAPILLARE	13.13 m
GEOTESSILE	49.58 m
VEGETALE	4.38 m
ANTIGERMINANTE	14.42 m
SUPERCOMPATTATO	14.43 m
SUB-BALLAST	13.11 m
BALLAST	4.71 m³
MISTO GRANULARE STABILIZZATO / CEMENTATO	0.60 m³

SEZIONE N.: RI13–12
PROGRESSIVA: 10+400.000
QUOTA P. F.: 33.840

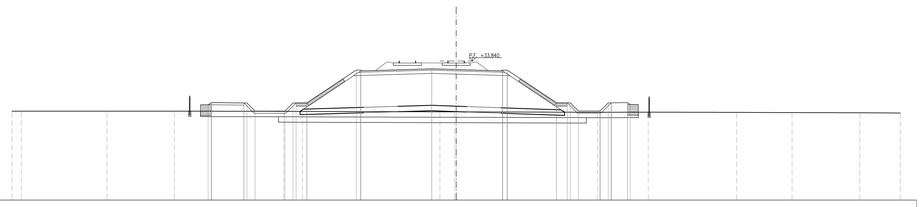

SCALA 1:200

Q. B. 21.000

QUOTA TERRENO	29.21 29.21 29.21 29.21 29.19 29.18 29.15 29.15 29.15 29.10 29.12 29.10 29.08 29.06 29.04
DIST. PARZIALE TERRENO	0.08 7.89 6.23 10.09 1.73 12.68 1.35 13.05 4.68 8.16 5.12 6.26 3.73
QUOTA PROGETTO	29.79 29.99 29.96 29.96 29.21 29.96 29.96 33.00 33.00 33.12 33.05 33.00 29.98 29.98 29.98 29.13 29.98 29.98 29.83 29.80
DIST. PARZIALE PROGETTO	3.00 0.75 2.75 0.75 1.00 4.55 6.55 2.25 4.30 4.54 1.00 0.75 2.00 0.75 1.50

SCOTICO RILEVATO	40.41 m
BONIFICA – EVENTUALE	28.41 m
PIANO DI POSA	24.41 m
MATERASSI RENO	10.00 m
GABBIONI	7.00 m³
RILEVATO	92.13 m³
ANTICAPILLARE	13.13 m
GEOTESSILE	49.58 m
VEGETALE	4.38 m
ANTIGERMINANTE	14.42 m
SUPERCOMPATTATO	14.43 m
SUB-BALLAST	13.11 m
BALLAST	4.71 m³
MISTO GRANULARE STABILIZZATO / CEMENTATO	0.60 m³

SEZIONE N.: RI13–12
PROGRESSIVA: 10+400.000
QUOTA P. F.: 33.840

SCALA 1:200

Q. B. 21.000

QUOTA TERRENO	29.21 29.21 29.21 29.21 29.19 29.18 29.15 29.15 29.15 29.10 29.12 29.10 29.08 29.06 29.04
DIST. PARZIALE TERRENO	0.08 7.89 6.23 10.09 1.73 12.68 1.35 13.05 4.68 8.16 5.12 6.26 3.73
QUOTA PROGETTO	29.79 29.99 29.96 29.96 29.21 29.96 29.96 33.00 33.00 33.12 33.05 33.00 29.98 29.98 29.98 29.13 29.98 29.98 29.83 29.80
DIST. PARZIALE PROGETTO	3.00 0.75 2.75 0.75 1.00 4.55 6.55 2.25 4.30 4.54 1.00 0.75 2.00 0.75 1.50

DISEGNI DI RIFERIMENTO

DESCRIZIONE	CODICE

NOTE GENERALI

- TUTTE LE PROGRESSIVE SONO ESPRESSE IN CHILOMETRI E SONO RIFERITE AL BINARIO PARI, SALVO OVE DIVERSAMENTE SPECIFICATO
- TUTTE LE MISURE ESPRESSE SONO IN METRI, SALVO OVE DIVERSAMENTE INDICATO
- TUTTE LE QUOTE ALTIMETRICHE SONO ESPRESSE IN METRI s.l.m.
- Q.B. = QUOTA DI RIFERIMENTO

COMMITTENTE:

RFI RETE FERROVIARIA ITALIANA
GRUPPO FERROVIE DELLO STATO

ALTA SORVEGLIANZA:

ITALFERR
GRUPPO FERROVIE DELLO STATO

GENERAL CONTRACTOR:

Consorzio IricAV Due

INFRASTRUTTURE FERROVIARIE STRATEGICHE DEFINITE DALLA LEGGE OBIETTIVO N. 443/01

LINEA A.V. /A.C. TORINO-VENEZIA Tratta VERONA-PADOVA
Lotto funzionale Verona-Bivio Vicenza

PROGETTO ESECUTIVO

RILEVATI

RILEVATO FERROVIARIO DAL KM 10+225,57 AL KM 10+400,00

GENERALE

Sezioni trasversali - Tav. 2

PROGETTISTA INTEGRATORE	GENERAL CONTRACTOR	DIRETTORE LAVORI	SCALA :
Mandataria RIALAVENDA Architettura Ingegneria Ingegneri di Cordiano e. 4289 Data: Giugno 2021	Consorzio Iricav Due Ing. Paolo CARBONARA Data: Giugno 2021		1:200

COMMESSA	LOTTO	FASE	ENTE	TIPO DOC.	OPERA/DISCIPLINA	PROGR.	REV.	FOGLIO
IN17	12	E	I2	W9	RI1300	002	A	002 di 002

	VISTO CONSORZIO IRICAV DUE	
Consorzio IricAV Due	Firma	Data
	Ing. Luca MANDOLFI	Giugno 2021

Progettazione :

Rev.	Descrizione	Redatto	Data	Verificato	Data	Approvato	Data	IL PROGETTISTA
A	EMISSIONE	P. ROSCA	06/2021	F. GUARTI	06/2021	E.MELLO	06/2021	Ing. Luca MANDOLFI Iscritto all'Ordine degli Ingegneri della Provincia di Milano n. A24857
B								
C								Data: Giugno 2021

CIG. 8377957CD1	CUP: J41E91000000009	File: IN17 12 E I2 RI1300 002 A.DWG
		Cod. origine: ICDW3

Progetto cofinanziato dalla Unione Europea

Scala di plot:

TUTTI I DIRITTI DEL PRESENTE DOCUMENTO SONO RISERVATI: LA PRODUZIONE ANCHE PARZIALE È VIETATA