SCOTICO RILEVATO	34.06 m
BONIFICA – EVENTUALE	24.68 m
SCAVO	4.43 m
PIANO DI POSA	21.25 m
RIEMPIMENTO SCAVO	2.26 m
MATTERASSI RENO	6.28 m
GABBIONI	1.00 m
RILEVATO	70.05 m²
VEGETALE	0.99 m
ANTICAPILLARE	13.06 m
SUPERCOMPATTATO	13.07 m
SUB-BALLAST	12.41 m
BALLAST	4.71 m

SEZIONE N.: RI15-1
PROGRESSIVA: 10+737.400
QUOTA P. F.: 32.618

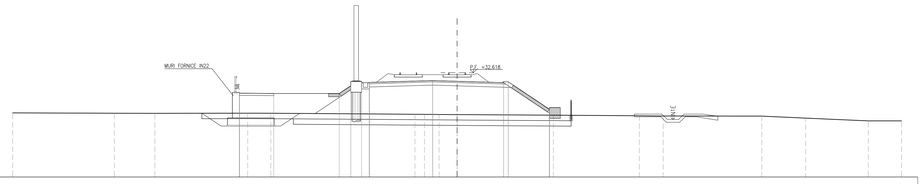

QUOTA TERRENO	28.91		28.88		28.87		28.88		28.88		28.79	28.78	28.77	28.76		28.70		28.65	28.63		28.62	28.43		28.18	28.18	
DIST. PARZIALE TERRENO		9.39		3.74		8.56		2.13		13.30		1.88	1.35	1.66	8.88		7.93		2.20	9.10		4.05		5.78		3.06	
QUOTA PROGETTO							30.73		30.70		30.70	31.41	31.72	31.72		31.89	31.83	31.70	31.68		29.24						
DIST. PARZIALE PROGETTO								3.17		6.04		1.07 1.00 0.70		5.85		2.25	4.30		3.80								

SCOTICO RILEVATO	34.05 m
BONIFICA – EVENTUALE	24.68 m
SCAVO	4.27 m
PIANO DI POSA	21.58 m
RIEMPIMENTO SCAVO	2.29 m
MATTERASSI RENO	4.00 m
GABBIONI	1.00 m
RILEVATO	81.33 m²
VEGETALE	1.00 m
ANTICAPILLARE	13.06 m
SUPERCOMPATTATO	13.07 m
SUB-BALLAST	12.41 m
BALLAST	4.71 m

SEZIONE N.: RI15-2
PROGRESSIVA: 10+744.400
QUOTA P. F.: 32.641

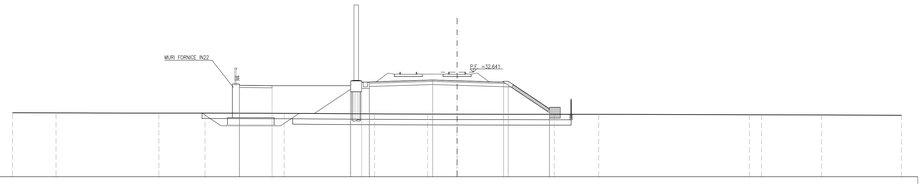

QUOTA TERRENO	28.90		28.89		28.86		28.87		28.85		28.79		28.77	28.77		28.75		28.76		28.71	28.71		28.70		28.67	
DIST. PARZIALE TERRENO		4.00		9.49		4.26		7.30		8.34		4.89	2.72		8.96		4.10		13.90		1.12	5.54		7.37		
QUOTA PROGETTO							31.43		31.40		31.40 31.74 31.74 31.74		31.92	31.85		31.72 31.68		29.27								
DIST. PARZIALE PROGETTO								3.01		7.21		1.06 0.70		5.85		2.25	4.30		3.80							

SCOTICO RILEVATO	39.58 m
BONIFICA – EVENTUALE	26.01 m
SCAVO	4.19 m
PIANO DI POSA	22.01 m
RIEMPIMENTO SCAVO	2.01 m
MATTERASSI RENO	3.77 m
GABBIONI	5.00 m
RILEVATO	91.45 m²
VEGETALE	1.19 m
ANTICAPILLARE	13.06 m
SUPERCOMPATTATO	13.07 m
SUB-BALLAST	12.41 m
BALLAST	4.71 m

SEZIONE N.: RI15-3
PROGRESSIVA: 10+752.800
QUOTA P. F.: 32.673

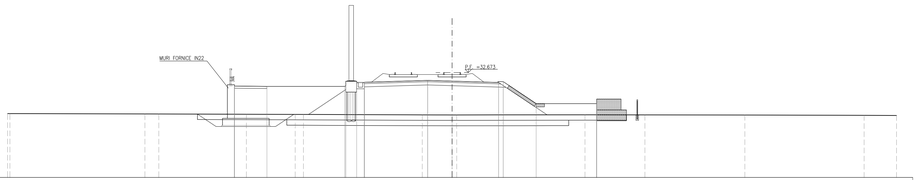

QUOTA TERRENO	28.89 28.88 28.88		28.86		28.85		28.83		28.82 28.81		28.77		28.76 28.76 28.76			28.78		28.76		28.76		28.73		28.72	
DIST. PARZIALE TERRENO		12.45		1.28		8.08		4.50		0.76		10.97		2.75		11.83		5.53		9.22		11.00		2.99	
QUOTA PROGETTO							31.43		31.40		31.40 31.77 31.77 31.77			31.95	31.88		31.73 31.68		29.81							
DIST. PARZIALE PROGETTO								3.00		7.18		1.06 0.70		5.85		2.25	4.30		3.04	5.58						

SCOTICO RILEVATO	39.63 m
BONIFICA – EVENTUALE	26.14 m
SCAVO	3.63 m
PIANO DI POSA	22.15 m
RIEMPIMENTO SCAVO	1.40 m
MATTERASSI RENO	7.64 m
GABBIONI	5.00 m
RILEVATO	69.64 m²
ANTICAPILLARE	11.00 m
QUOTA PROGETTO	45.01 m
VEGETALE	1.15 m
ANTICAPILLARE	13.06 m
SUPERCOMPATTATO	13.07 m
SUB-BALLAST	12.41 m
BALLAST	4.71 m
MISTO GRANULARE STABILIZZATO / CEMENTATO	0.60 m²

SEZIONE N.: RI15-4
PROGRESSIVA: 10+766.200
QUOTA P. F.: 32.729

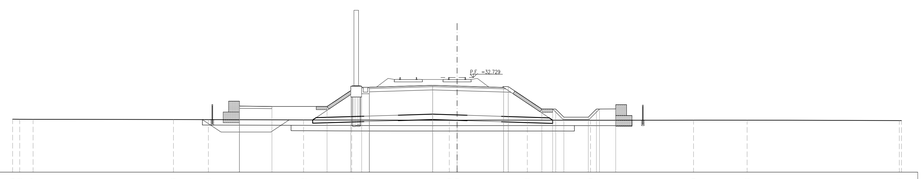

QUOTA TERRENO	28.89 28.88		28.87		28.86		28.85		28.82		28.80		28.79 28.79		28.80		28.79		28.79		28.80		28.76					
DIST. PARZIALE TERRENO		1.65 1.03		12.95		3.23		8.78		4.44		9.00		0.72	6.48		5.84		9.50		4.94		14.04					
QUOTA PROGETTO							30.09		30.06		30.06		31.52 31.83 31.83		32.01	31.94		31.81 31.68		29.82 29.80 29.80 29.07								
DIST. PARZIALE PROGETTO								3.00		5.08		2.19	1.06 0.70		5.85		2.25	4.30		3.10	1.06 0.70	2.25	0.70	1.50				

SCOTICO RILEVATO	37.80 m
BONIFICA – EVENTUALE	26.64 m
SCAVO	3.08 m
PIANO DI POSA	24.06 m
MATTERASSI RENO	7.64 m
GABBIONI	5.00 m
RILEVATO	63.82 m²
ANTICAPILLARE	11.07 m²
QUOTESSILE	45.27 m
VEGETALE	1.21 m
ANTICAPILLARE	13.06 m
SUPERCOMPATTATO	13.07 m
SUB-BALLAST	12.41 m
BALLAST	4.71 m
MISTO GRANULARE STABILIZZATO / CEMENTATO	0.60 m²

SEZIONE N.: RI15-5
PROGRESSIVA: 10+775.000
QUOTA P. F.: 32.770

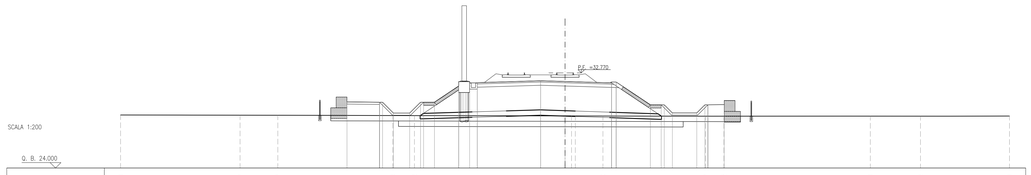

QUOTA TERRENO	28.89		28.87		28.87		28.84		28.83		28.81 28.81 28.80		28.80		28.77	28.76		28.79		28.78		28.79					
DIST. PARZIALE TERRENO		11.02		3.48		10.62		1.99		13.89		1.46	2.55		9.47		1.69		13.51		4.63		8.21				
QUOTA PROGETTO							30.10	30.07 30.07	29.67	29.67 30.07 30.07		31.56 31.87 31.87		32.05		31.98		31.85 31.83		29.81 29.83 29.83 29.68		29.26 29.83 29.83		29.84			
DIST. PARZIALE PROGETTO								3.00	1.00	1.50	1.00	2.25	1.00 0.70		5.85		2.25	4.30		3.15	1.00 0.75	2.25	0.75	1.50				

SCOTICO RILEVATO	38.10 m
BONIFICA – EVENTUALE	26.64 m
SCAVO	3.07 m
PIANO DI POSA	24.06 m
MATTERASSI RENO	7.64 m
GABBIONI	5.00 m
RILEVATO	67.69 m²
ANTICAPILLARE	11.45 m²
QUOTESSILE	46.01 m
VEGETALE	2.19 m
ANTICAPILLARE	14.42 m
SUPERCOMPATTATO	14.43 m
SUB-BALLAST	13.11 m
BALLAST	4.71 m
MISTO GRANULARE STABILIZZATO / CEMENTATO	0.60 m²

SEZIONE N.: RI15-6
PROGRESSIVA: 10+800.000
QUOTA P. F.: 32.907

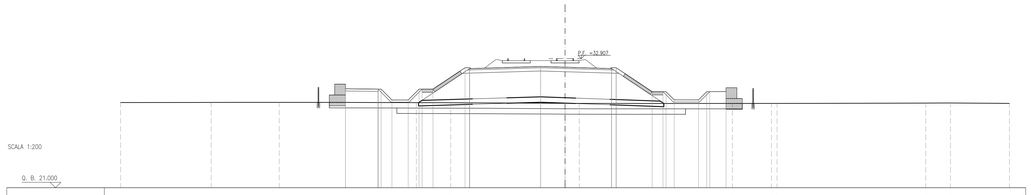

QUOTA TERRENO	28.86		28.86		28.88		28.85		28.84		28.78 28.78			28.77	28.77 28.77			28.81	28.81		28.78							
DIST. PARZIALE TERRENO		8.35		6.28		12.64		3.18		10.54		1.31		14.13			3.60	0.52		13.72		2.28		5.44				
QUOTA PROGETTO							30.12	30.09 30.09 29.69	29.69	29.69 30.09 30.09		32.07 32.07		32.18	32.12		31.89 32.07		29.85 29.80 29.80 29.15		29.10 29.80 29.80	29.87						
DIST. PARZIALE PROGETTO								3.00	1.06 0.70	1.50	1.06 0.70	2.96		6.55		2.25	4.30		3.32	1.06 0.75	2.25	0.75	1.50					

SCOTICO RILEVATO	38.51 m
BONIFICA – EVENTUALE	27.10 m
SCAVO	3.14 m
PIANO DI POSA	23.10 m
MATTERASSI RENO	9.00 m
GABBIONI	5.00 m
RILEVATO	71.60 m²
ANTICAPILLARE	11.43 m²
QUOTESSILE	46.95 m
VEGETALE	1.89 m
ANTICAPILLARE	14.42 m
SUPERCOMPATTATO	14.43 m
SUB-BALLAST	13.11 m
BALLAST	4.71 m
MISTO GRANULARE STABILIZZATO / CEMENTATO	0.60 m²

SEZIONE N.: RI15-7
PROGRESSIVA: 10+825.000
QUOTA P. F.: 33.068

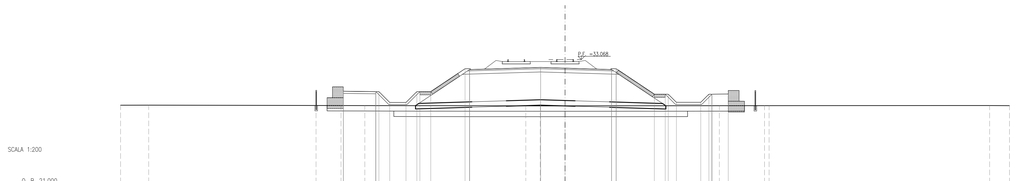

QUOTA TERRENO	28.86		28.87		28.84		28.83		28.83		28.80 28.80		28.80		28.81		28.82 28.82			28.83	28.82							
DIST. PARZIALE TERRENO		2.59		15.44		2.30		2.20		14.85		1.33	2.29		14.24			4.16		20.35		1.83						
QUOTA PROGETTO							30.15	30.12 30.12 29.12	29.12	29.12 30.12 30.12		32.23 32.23		32.34	32.28		31.23 32.23		29.88 29.88 29.83 29.83		29.13 29.88 29.88	29.89						
DIST. PARZIALE PROGETTO								3.00	1.06 0.70	1.50	1.06 0.70	3.17		6.55		2.25	4.30		3.52	1.06 0.75	2.25	0.75	1.50					

SCOTICO RILEVATO	41.42 m
BONIFICA – EVENTUALE	27.05 m
PIANO DI POSA	23.06 m
MATTERASSI RENO	9.00 m
GABBIONI	3.50 m
RILEVATO	73.68 m²
ANTICAPILLARE	11.47 m²
QUOTESSILE	46.86 m
VEGETALE	2.58 m
ANTICAPILLARE	14.42 m
SUPERCOMPATTATO	14.43 m
SUB-BALLAST	13.11 m
BALLAST	4.71 m
MISTO GRANULARE STABILIZZATO / CEMENTATO	1.20 m²

SEZIONE N.: RI15-8
PROGRESSIVA: 10+850.000
QUOTA P. F.: 33.231

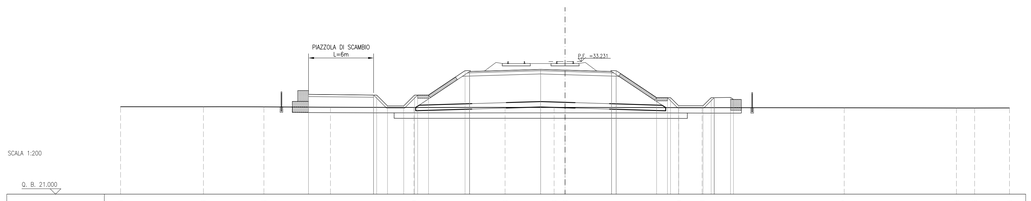

QUOTA TERRENO	29.96		29.96		29.96		29.91		28.99		29.00 29.00		29.00		28.99		28.98		28.97		28.95	28.95		28.95				
DIST. PARZIALE TERRENO		7.64		5.58		6.14		7.70		8.41		4.53	1.06		10.49		2.15		13.11		10.35		1.68	3.21				
QUOTA PROGETTO							30.20		30.14 29.14 29.14		29.14 30.14 30.14		32.39 32.39		32.51	32.44		31.39 32.39		29.90 29.90 29.90 29.15		29.10 29.90 29.90 28.93 28.93						
DIST. PARZIALE PROGETTO								6.00	1.06 0.70	1.50	1.06 0.70	3.37		6.55		2.25	4.30		3.73	1.06 0.75	2.25	0.75	1.50					

DISEGNI DI RIFERIMENTO

DESCRIZIONE	CODICE

NOTE GENERALI

- TUTTE LE PROGRESSIVE SONO ESPRESSE IN CHILOMETRI E SONO RIFERITE AL BINARIO PARI, SALVO OVE DIVERSAMENTE SPECIFICATO
- TUTTE LE MISURE ESPRESSE SONO IN METRI, SALVO OVE DIVERSAMENTE INDICATO
- TUTTE LE QUOTE ALTIMETRICHE SONO ESPRESSE IN METRI s.l.m.
- Q.B. = QUOTA DI RIFERIMENTO

COMMITTENTE:

RFI RETE FERROVIARIA ITALIANA
GRUPPO FERROVIE DELLO STATO

ALTA SORVEGLIANZA:

ITALFERR
GRUPPO FERROVIE DELLO STATO

GENERAL CONTRACTOR:

Consorzio IricAV Due

INFRASTRUTTURE FERROVIARIE STRATEGICHE DEFINITE DALLA LEGGE OBIETTIVO N. 443/01

LINEA A.V. /A.C. TORINO-VENEZIA Tratta VERONA-PADOVA
Lotto funzionale Verona-Bivio Vicenza

PROGETTO ESECUTIVO

RILEVATI

RILEVATO FERROVIARIO DAL KM 10+733.61 AL KM 11+395.65

GENERALE

Sezioni trasversali - Tav.1

GENERAL CONTRACTOR	DIRETTORE LAVORI	SCALA :
IL PROGETTISTA INTEGRATORE Ing. Stefano BALAVENDA Iscritto all'Ordine degli Ingegneri di Venezia n. 4289 Data: Giugno 2021 Consorzio: Iricav Due Ing. Paolo CARMONA Data: Giugno 2021		1:200

COMMESSA	LOTTO	FASE	ENTE	TIPO DOC.	OPERA/DISCIPLINA	PROGR.	REV.	FOGLIO
IN17	12	E	I2	W9	RI1500	001	A	001 di 005

VISTO CONSORZIO IRICAV DUE
Firma: Consorzio IricAV Due
Ing. Luca BANDOLI
Data: Giugno 2021

Progettazione :

Rev.	Descrizione	Redatto	Data	Verificato	Data	Approvato	Data	IL PROGETTISTA
A	EMISSIONE	F. RONCA	06/2021	F. GIGANTE	06/2021	A.MELLO	06/2021	ORDINE DEGLI INGEGNERI DELLA PROVINCIA DI VENEZIA E RIVIERE Ing. Stefano BALAVENDA N. 4289
B								
C								
D								

Data:

CIG. 8327957CD1 | CUP: J41E91000000009 | File: IN17 12 E I2 W9 RI1500 001 A_01.DWG | Cod. origine: ITCW2

Progetto cofinanziato dalla Unione Europea

Scala di plot:

TUTTI I DIRITTI DEL PRESENTE DOCUMENTO SONO RISERVATI. LA PRODUZIONE ANCHE PARZIALE È VIETATA