| | |
|---|---|
| SCOTICO RILEVATO | 46.89 m |
| BONIFICA – EVENTUALE | 33.64 m |
| SCAVO | 4.48 m² |
| SCAVO TOSSO | 0.15 m |
| PIANO DI POSA | 27.53 m |
| MATERASSI RENO | 10.00 m |
| GABBIONI | 7.00 m |
| RILEVATO | 88.95 m² |
| ANTICAPILLARE | 13.51 m² |
| GEOTESSILE | 50.09 m |
| VEGETALE | 13.05 m |
| ANTIGERMINANTE | 14.42 m |
| SUPERCOMPATTATO | 14.43 m |
| SUB-BALLAST | 13.11 m |
| BALLAST | 5.22 m² |
| MISTO GRANULARE STABILIZZATO / CEMENTATO | 0.60 m² |

## SEZIONE N.: RI17-1
PROGRESSIVA: 12+046.000
QUOTA P. F.: 34.332

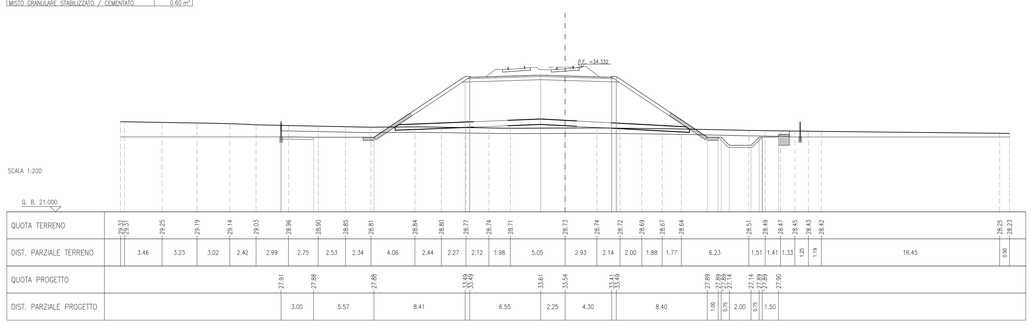


| | |
|---|---|
| SCOTICO RILEVATO | 49.77 m |
| BONIFICA – EVENTUALE | 34.62 m |
| SCAVO | 1.86 m² |
| SCAVO TOSSO | 0.05 m² |
| PIANO DI POSA | 28.53 m |
| MATERASSI RENO | 10.00 m |
| GABBIONI | 7.00 m |
| RILEVATO | 102.61 m² |
| ANTICAPILLARE | 14.20 m² |
| GEOTESSILE | 57.83 m |
| VEGETALE | 12.90 m |
| ANTIGERMINANTE | 14.42 m |
| SUPERCOMPATTATO | 14.43 m |
| SUB-BALLAST | 13.11 m |
| BALLAST | 5.22 m² |
| MISTO GRANULARE STABILIZZATO / CEMENTATO | 1.20 m² |

## SEZIONE N.: RI17-2
PROGRESSIVA: 12+052.000
QUOTA P. F.: 34.286

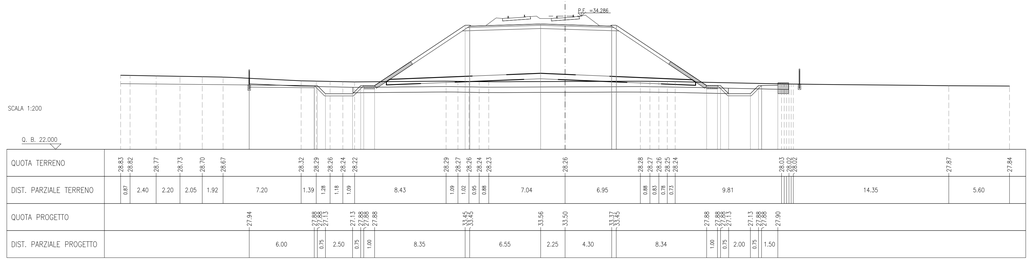


| | |
|---|---|
| SCOTICO RILEVATO | 47.29 m |
| BONIFICA – EVENTUALE | 34.16 m |
| SCAVO | 1.48 m² |
| SCAVO TOSSO | 1.77 m² |
| PIANO DI POSA | 29.50 m |
| MATERASSI RENO | 10.00 m |
| GABBIONI | 7.00 m |
| RILEVATO | 116.69 m² |
| ANTICAPILLARE | 14.69 m² |
| GEOTESSILE | 59.79 m |
| VEGETALE | 12.34 m |
| ANTIGERMINANTE | 14.42 m |
| SUPERCOMPATTATO | 14.43 m |
| SUB-BALLAST | 13.11 m |
| BALLAST | 5.22 m² |
| MISTO GRANULARE STABILIZZATO / CEMENTATO | 0.60 m² |

## SEZIONE N.: RI17-3
PROGRESSIVA: 12+075.000
QUOTA P. F.: 34.107

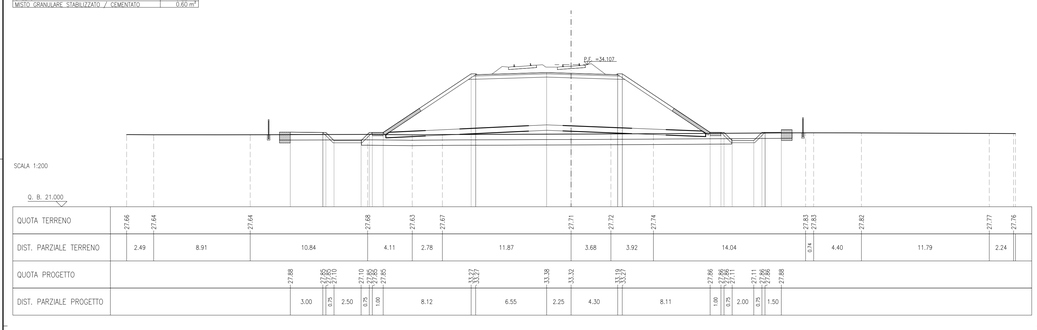


| | |
|---|---|
| SCOTICO RILEVATO | 46.79 m |
| BONIFICA – EVENTUALE | 33.78 m |
| SCAVO | 0.02 m² |
| SCAVO TOSSO | 0.25 m² |
| PIANO DI POSA | 29.28 m |
| MATERASSI RENO | 10.00 m |
| GABBIONI | 7.00 m |
| RILEVATO | 127.48 m² |
| ANTICAPILLARE | 14.83 m² |
| GEOTESSILE | 60.55 m |
| VEGETALE | 11.73 m |
| ANTIGERMINANTE | 14.42 m |
| SUPERCOMPATTATO | 14.43 m |
| SUB-BALLAST | 13.11 m |
| BALLAST | 5.22 m² |
| MISTO GRANULARE STABILIZZATO / CEMENTATO | 0.60 m² |

## SEZIONE N.: RI17-4
PROGRESSIVA: 12+100.000
QUOTA P. F.: 33.912

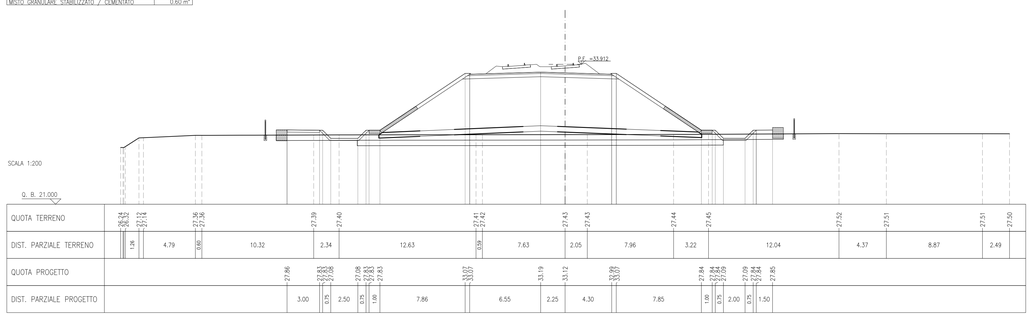


| | |
|---|---|
| SCOTICO RILEVATO | 46.50 m |
| BONIFICA – EVENTUALE | 33.64 m |
| SCAVO | 0.15 m² |
| SCAVO TOSSO | 0.15 m |
| PIANO DI POSA | 29.53 m |
| MATERASSI RENO | 10.00 m |
| GABBIONI | 7.00 m |
| RILEVATO | 134.60 m² |
| ANTICAPILLARE | 14.71 m² |
| GEOTESSILE | 59.21 m |
| VEGETALE | 13.04 m |
| ANTIGERMINANTE | 14.42 m |
| SUPERCOMPATTATO | 14.43 m |
| SUB-BALLAST | 13.11 m |
| BALLAST | 5.22 m² |

## SEZIONE N.: RI17-5
PROGRESSIVA: 12+121.100
QUOTA P. F.: 33.747

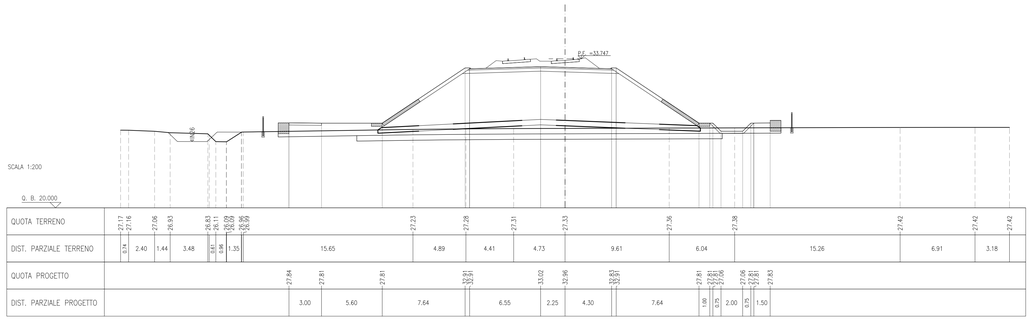


| | |
|---|---|
| SCOTICO RILEVATO | 44.38 m |
| BONIFICA – EVENTUALE | 33.64 m |
| SCAVO | 29.63 m |
| MATERASSI RENO | 10.00 m |
| RILEVATO | 154.47 m² |
| ANTICAPILLARE | 14.75 m² |
| GEOTESSILE | 60.05 m |
| VEGETALE | 15.78 m |
| ANTIGERMINANTE | 14.42 m |
| SUPERCOMPATTATO | 14.43 m |
| SUB-BALLAST | 13.11 m |
| BALLAST | 5.22 m² |

## SEZIONE N.: RI17-6
PROGRESSIVA: 12+128.000
QUOTA P. F.: 33.694

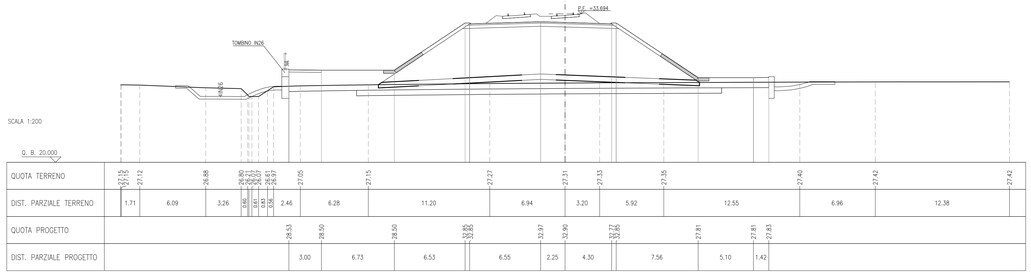


| | |
|---|---|
| SCOTICO RILEVATO | 44.42 m |
| BONIFICA – EVENTUALE | 33.64 m |
| SCAVO | 29.55 m |
| MATERASSI RENO | 8.00 m |
| RILEVATO | 134.60 m² |
| ANTICAPILLARE | 14.71 m² |
| GEOTESSILE | 59.21 m |
| VEGETALE | 14.64 m |
| ANTIGERMINANTE | 14.42 m |
| SUPERCOMPATTATO | 14.43 m |
| SUB-BALLAST | 13.11 m |
| BALLAST | 5.22 m² |

## SEZIONE N.: RI17-7
PROGRESSIVA: 12+133.000
QUOTA P. F.: 33.655

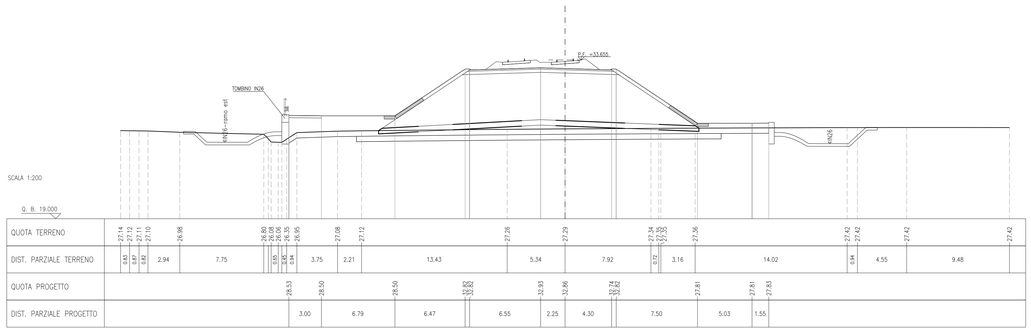


| | |
|---|---|
| SCOTICO RILEVATO | 46.64 m |
| BONIFICA – EVENTUALE | 33.58 m |
| SCAVO | 0.01 m² |
| SCAVO TOSSO | 0.05 m² |
| PIANO DI POSA | 29.53 m |
| MATERASSI RENO | 8.00 m |
| RILEVATO | 130.05 m² |
| ANTICAPILLARE | 14.51 m² |
| GEOTESSILE | 59.05 m |
| VEGETALE | 12.65 m |
| ANTIGERMINANTE | 14.42 m |
| SUPERCOMPATTATO | 14.43 m |
| SUB-BALLAST | 13.11 m |
| BALLAST | 5.22 m² |
| MISTO GRANULARE STABILIZZATO / CEMENTATO | 0.60 m² |

## SEZIONE N.: RI17-8
PROGRESSIVA: 12+139.900
QUOTA P. F.: 33.601

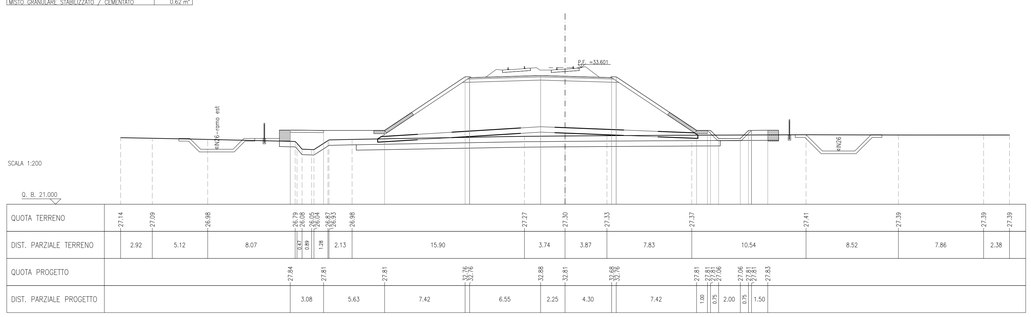


## DISEGNI DI RIFERIMENTO

| DESCRIZIONE | CODICE |
|---|---|

## NOTE GENERALI

- TUTTE LE PROGRESSIVE SONO ESPRESSE IN CHILOMETRI E SONO RIFERITE AL BINARIO PARI, SALVO OVE DIVERSAMENTE SPECIFICATO
- TUTTE LE MISURE ESPRESSE SONO IN METRI, SALVO OVE DIVERSAMENTE INDICATO
- TUTTE LE QUOTE ALTIMETRICHE SONO ESPRESSE IN METRI s.l.m.
- Q.B. = QUOTA DI RIFERIMENTO

COMMITTENTE: RFI RETE FERROVIARIA ITALIANA – GRUPPO FERROVIE DELLO STATO

ALTA SORVEGLIANZA: ITALFERR – GRUPPO FERROVIE DELLO STATO

GENERAL CONTRACTOR: Consorzio IricAV Due

**INFRASTRUTTURE FERROVIARIE STRATEGICHE DEFINITE DALLA LEGGE OBIETTIVO N. 443/01**

**LINEA A.V. /A.C. TORINO-VENEZIA Tratta VERONA-PADOVA**
**Lotto funzionale Verona-Bivio Vicenza**

**PROGETTO ESECUTIVO**

RILEVATI

RILEVATO FERROVIARIO DAL KM 12+034,15 AL KM 12+306,65

GENERALE

Sezioni trasversali - Tav.1

| GENERAL CONTRACTOR | DIRETTORE LAVORI | SCALA : |
|---|---|---|
| IL PROGETTISTA INTEGRATORE Ing. Mauro BALAVENDA Ordine degli Ingegneri di Venezia n. 4289 Data: Giugno 2021 | Consorzio Iricav Due Ing. Paolo CARMONA Data: Giugno 2021 | 1:200 |

| COMMESSA | LOTTO | FASE | ENTE | TIPO DOC. | OPERA/DISCIPLINA | PROGR. | REV. | FOGLIO |
|---|---|---|---|---|---|---|---|---|
| IN17 | 12 | E | 12 | WV | RI1700 | 001 | A | 001 di 002 |

Consorzio IricAV Due

| VISTO CONSORZIO IRICAV DUE | |
|---|---|
| Firma | Data |
| Ing. Luca MANDOLFI | Giugno 2021 |

Progettazione :

| Rev. | Descrizione | Redatto | Data | Verificato | Data | Approvato | Data |
|---|---|---|---|---|---|---|---|
| A | EMISSIONE | F. BONICK | 06/2021 | F. GIULIATTE | 06/2021 | A.MELLO | 06/2021 |
| B | | | | | | | |
| C | | | | | | | |

IL PROGETTISTA: Dott. Ing. Mauro BALAVENDA Ordine degli Ingegneri della Provincia di Venezia n. 4289

CIG. 8377937CD1 | CUP: J41E91000000009 | File: IN1712E2RHRI1700001A_01.DWG | Cod. origine: CODICE

Progetto cofinanziato dalla Unione Europea

Scala di plot: | TUTTI I DIRITTI DEL PRESENTE DOCUMENTO SONO RISERVATI. LA PRODUZIONE ANCHE PARZIALE È VIETATA