SCOTICO RILEVATO	50.83 m
SCAVO	0.69 m³
PIANO DI POSA	26.80 m
MATERASSI RENO	8.00 m
GABBIONI	2.00 m³
RILEVATO	104.14 m³
ANTICAPILLARE	13.54 m³
GEOTESSILE	54.38 m
VEGETALE	8.17 m
ANTIGERMINANTE	13.76 m
SUPERCOMPATTATO	13.77 m
SUB-BALLAST	13.11 m
BALLAST	9.22 m³
MISTO GRANULARE STABILIZZATO / CEMENTATO	2.30 m³

SEZIONE N.: RI18-1
PROGRESSIVA: 12+340.500
QUOTA P. F.: 32.038

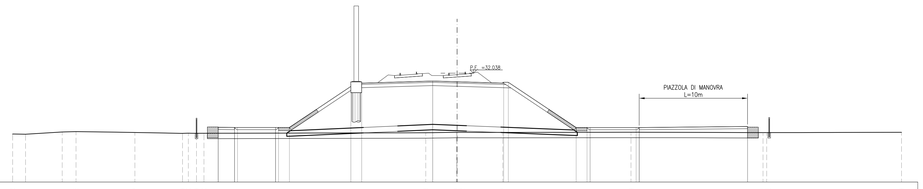

SCALA 1:200

Q. B. 22.000

QUOTA TERRENO	26.43 26.41 26.61 26.65 26.57 26.49 26.49 26.50 26.54 26.58 26.58 26.57 26.59 26.55 26.55 26.59
DIST. PARZIALE TERRENO	1.19 3.38 1.27 5.43 4.39 0.34 0.75 0.48 20.47 2.83 4.22 11.83 12.18 12.43
QUOTA PROGETTO	27.05 27.03 27.03 27.03 27.03 30.81 31.12 31.32 31.25 31.32 31.30 27.02 27.02 27.02 27.02 27.12
DIST. PARZIALE PROGETTO	1.50 3.50 1.00 5.67 1.00 6.55 2.25 4.30 6.26 1.00 4.25 9.99

SCOTICO RILEVATO	50.69 m
SCAVO	0.69 m
SCAVI FOSSO	0.21 m³
PIANO DI POSA	26.53 m
MATERASSI RENO	8.00 m
GABBIONI	2.00 m³
RILEVATO	90.09 m³
ANTICAPILLARE	13.20 m³
GEOTESSILE	51.83 m
VEGETALE	8.00 m
ANTIGERMINANTE	13.76 m
SUPERCOMPATTATO	13.77 m
SUB-BALLAST	13.11 m
BALLAST	9.44 m³
MISTO GRANULARE STABILIZZATO / CEMENTATO	2.30 m³

SEZIONE N.: RI18-2
PROGRESSIVA: 12+347.327
QUOTA P. F.: 31.985

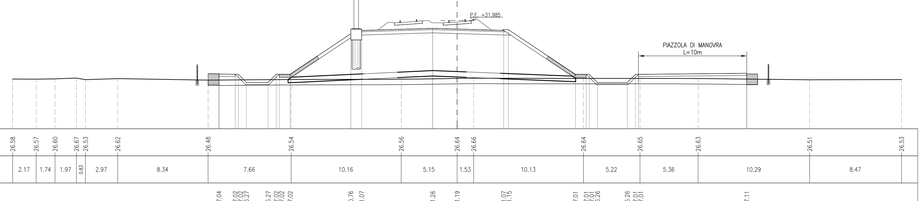

SCALA 1:200

Q. B. 22.000

QUOTA TERRENO	26.58 26.57 26.60 26.67 26.53 26.62 26.48 26.54 26.56 26.64 26.66 26.64 26.65 26.63 26.51 26.53
DIST. PARZIALE TERRENO	2.17 1.74 1.97 0.83 2.97 8.34 7.66 10.16 5.15 1.53 10.13 5.22 5.36 10.29 8.47
QUOTA PROGETTO	27.04 27.03 27.03 26.27 27.02 27.02 30.76 31.07 31.26 31.19 31.02 31.15 27.01 27.01 27.01 26.26 26.26 27.11
DIST. PARZIALE PROGETTO	1.50 0.75 2.00 0.75 0.75 5.60 1.00 6.55 2.25 4.30 6.19 1.00 0.75 2.75 0.75 9.99

SCOTICO RILEVATO	43.13 m
PIANO DI POSA	26.46 m
MATERASSI RENO	8.00 m
GABBIONI	2.00 m³
RILEVATO	89.03 m³
ANTICAPILLARE	13.06 m³
GEOTESSILE	53.27 m
VEGETALE	7.92 m
ANTIGERMINANTE	13.76 m
SUPERCOMPATTATO	13.77 m
SUB-BALLAST	13.11 m
BALLAST	9.18 m³
MISTO GRANULARE STABILIZZATO / CEMENTATO	0.90 m³

SEZIONE N.: RI18-3
PROGRESSIVA: 12+375.000
QUOTA P. F.: 31.770

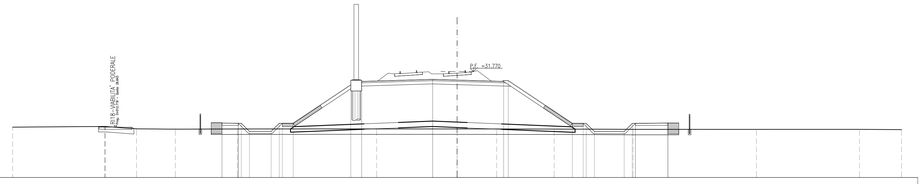

SCALA 1:200

Q. B. 22.000

QUOTA TERRENO	26.64 26.73 26.70 26.48 26.45 26.47 26.48 26.47 26.47 26.41 26.43 26.43 26.44 26.41
DIST. PARZIALE TERRENO	8.49 2.88 3.58 5.72 12.85 7.42 3.65 5.30 7.29 11.37 9.50 3.88
QUOTA PROGETTO	27.01 27.00 27.00 26.25 27.00 27.00 30.54 30.85 31.05 30.98 30.85 30.83 26.99 26.99 26.99 26.24 26.24 26.99 27.02
DIST. PARZIALE PROGETTO	1.50 0.75 2.00 0.75 0.75 1.00 5.32 1.00 6.55 2.25 4.30 5.91 1.00 0.75 2.75 0.75 3.00

SCOTICO RILEVATO	43.11 m
PIANO DI POSA	26.57 m
MATERASSI RENO	8.00 m
GABBIONI	3.00 m³
RILEVATO	100.14 m³
ANTICAPILLARE	13.22 m³
GEOTESSILE	53.92 m
VEGETALE	7.46 m
ANTIGERMINANTE	13.76 m
SUPERCOMPATTATO	13.77 m
SUB-BALLAST	13.11 m
BALLAST	9.14 m³
MISTO GRANULARE STABILIZZATO / CEMENTATO	0.30 m³

SEZIONE N.: RI18-4
PROGRESSIVA: 12+393.515
QUOTA P. F.: 31.625

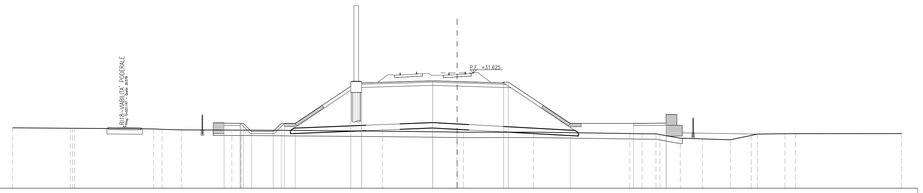

SCALA 1:200

Q. B. 21.000

QUOTA TERRENO	26.57 26.54 26.52 26.47 26.43 26.38 26.36 26.36 26.26 26.16 26.16 26.17 26.04 26.02 25.61 25.55 25.46 25.97 26.02 26.02 26.03
DIST. PARZIALE TERRENO	5.32 7.29 0.78 1.79 4.65 0.88 13.03 6.87 0.82 6.46 8.88 1.13 0.78 1.88 2.05 2.58 1.92 0.58 2.54 0.95 9.80
QUOTA PROGETTO	26.99 26.98 26.25 26.24 26.98 26.98 30.40 30.71 30.90 30.83 30.71 30.70 26.97 26.97 27.00
DIST. PARZIALE PROGETTO	1.50 0.75 2.00 0.75 0.75 1.00 5.13 1.00 6.55 2.25 4.30 5.72 5.84 3.00

SCOTICO RILEVATO	41.25 m
PIANO DI POSA	27.53 m
MATERASSI RENO	8.00 m
RILEVATO	110.60 m³
ANTICAPILLARE	14.35 m³
GEOTESSILE	54.46 m
VEGETALE	7.26 m
ANTIGERMINANTE	13.76 m
SUPERCOMPATTATO	13.77 m
SUB-BALLAST	13.11 m
BALLAST	3.10 m³
MISTO GRANULARE STABILIZZATO / CEMENTATO	0.39 m³

SEZIONE N.: RI18-5
PROGRESSIVA: 12+403.115
QUOTA P. F.: 31.551

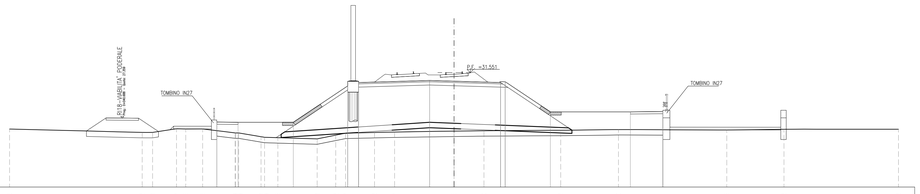

SCALA 1:200

Q. B. 21.000

QUOTA TERRENO	26.35 26.53 26.64 26.37 26.35 26.36 26.99 26.99 26.99 26.54 26.55 26.44 25.78 25.97 26.03 26.07 26.15 26.20 26.23 26.30 26.25 26.33 26.33
DIST. PARZIALE TERRENO	12.23 0.96 2.20 0.88 1.56 2.99 2.06 1.03 3.62 1.71 0.91 2.67 1.85 5.48 2.76 7.08 5.32 10.00 5.27 10.56
QUOTA PROGETTO	26.99 26.97 26.97 30.32 30.63 30.63 30.76 30.63 30.63 27.93 27.93 27.96
DIST. PARZIALE PROGETTO	1.96 5.10 5.03 1.00 6.55 2.25 4.30 4.17 7.38 3.00

SCOTICO RILEVATO	41.16 m
PIANO DI POSA	25.81 m
MATERASSI RENO	6.00 m
RILEVATO	97.09 m³
ANTICAPILLARE	12.61 m³
GEOTESSILE	51.00 m
VEGETALE	7.58 m
ANTIGERMINANTE	13.76 m
SUPERCOMPATTATO	13.77 m
SUB-BALLAST	13.11 m
BALLAST	3.09 m³
MISTO GRANULARE STABILIZZATO / CEMENTATO	0.30 m³

SEZIONE N.: RI18-6
PROGRESSIVA: 12+408.115
QUOTA P. F.: 31.512

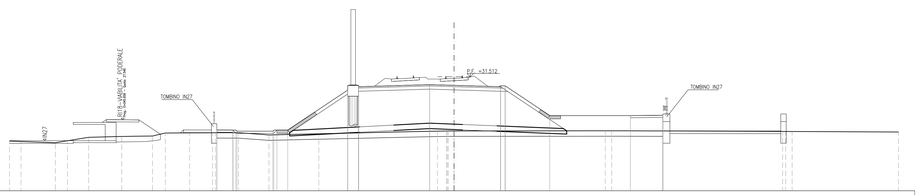

SCALA 1:200

Q. B. 21.000

QUOTA TERRENO	25.58 25.54 25.43 25.61 25.93 26.01 26.05 26.32 26.34 26.33 26.26 26.26 26.35 26.15 26.25 26.50 26.51 26.51 26.53 26.53 26.47 26.46 26.41
DIST. PARZIALE TERRENO	1.05 3.17 1.12 1.96 3.04 2.85 1.18 2.24 2.12 2.13 2.81 4.60 10.94 0.83 0.53 13.95 0.58 15.77 0.60 9.81
QUOTA PROGETTO	26.61 26.59 26.59 26.49 26.54 26.54 26.59 30.29 30.59 30.79 30.72 30.63 30.63 27.93 27.93 27.96
DIST. PARZIALE PROGETTO	1.48 3.30 1.00 5.54 1.00 6.55 2.25 4.30 4.11 7.43 3.00

SCOTICO RILEVATO	42.83 m
SCAVO	0.18 m³
SCAVI FOSSO	0.52 m³
PIANO DI POSA	25.22 m
MATERASSI RENO	8.00 m
GABBIONI	2.00 m³
RILEVATO	79.66 m³
ANTICAPILLARE	12.51 m³
GEOTESSILE	51.50 m
VEGETALE	7.72 m
ANTIGERMINANTE	13.76 m
SUPERCOMPATTATO	13.77 m
SUB-BALLAST	13.11 m
BALLAST	3.01 m³
MISTO GRANULARE STABILIZZATO / CEMENTATO	0.92 m³

SEZIONE N.: RI18-7
PROGRESSIVA: 12+419.177
QUOTA P. F.: 31.425

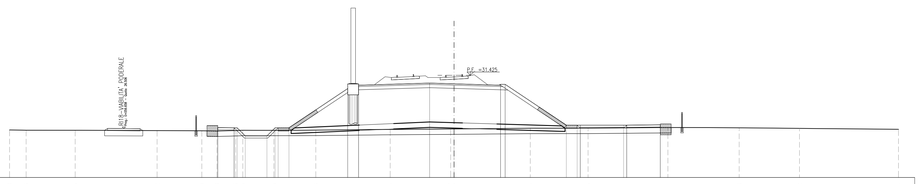

SCALA 1:200

Q. B. 22.000

QUOTA TERRENO	26.38 26.36 26.35 26.32 26.30 26.28 26.33 26.35 26.36 26.44 26.47 26.47 26.54 26.55 26.61 26.58 26.52 26.44
DIST. PARZIALE TERRENO	1.53 4.52 7.56 4.13 1.39 1.73 0.66 2.86 3.87 6.86 5.58 7.04 5.33 7.37 6.57 5.56 9.13
QUOTA PROGETTO	26.40 26.58 26.58 26.25 26.58 26.58 30.20 30.51 30.70 30.63 30.53 30.53 26.82 26.82 26.82 26.82 26.82 26.85
DIST. PARZIALE PROGETTO	1.50 0.75 2.00 0.75 0.75 1.00 5.42 1.00 6.55 2.25 4.30 5.64 1.00 4.00 3.11

SCOTICO RILEVATO	42.64 m
SCAVO	0.31 m³
SCAVI FOSSO	2.18 m³
PIANO DI POSA	25.12 m
MATERASSI RENO	8.00 m
GABBIONI	2.00 m³
RILEVATO	76.19 m³
ANTICAPILLARE	12.50 m³
GEOTESSILE	51.01 m
VEGETALE	7.58 m
ANTIGERMINANTE	13.76 m
SUPERCOMPATTATO	13.77 m
SUB-BALLAST	13.11 m
BALLAST	3.03 m³
MISTO GRANULARE STABILIZZATO / CEMENTATO	0.91 m³

SEZIONE N.: RI18-8
PROGRESSIVA: 12+425.000
QUOTA P. F.: 31.380

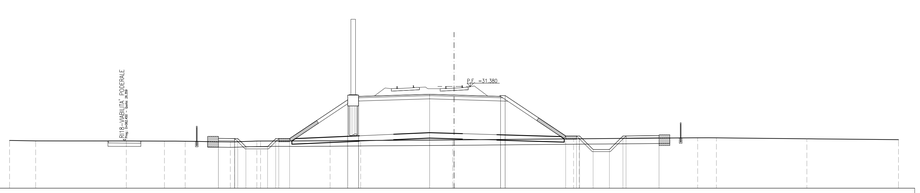

SCALA 1:200

Q. B. 22.000

QUOTA TERRENO	26.40 26.36 26.35 26.34 26.33 26.26 26.29 26.30 26.37 26.40 26.45 26.46 26.56 26.56 26.65 26.64 26.63 26.47
DIST. PARZIALE TERRENO	2.41 8.36 3.52 1.92 4.16 2.07 6.41 2.82 8.48 11.03 0.01 10.93 1.73 8.34 8.45
QUOTA PROGETTO	26.59 26.57 26.57 26.25 26.57 26.57 30.15 30.46 30.66 30.59 30.44 30.54 26.82 26.82 26.82 25.57 25.57 26.82 26.85
DIST. PARZIALE PROGETTO	1.50 0.75 2.00 0.75 0.75 1.00 5.37 1.00 6.55 2.25 4.30 5.58 1.00 1.25 1.50 1.25 3.04

DISEGNI DI RIFERIMENTO

DESCRIZIONE	CODICE

NOTE GENERALI

- TUTTE LE PROGRESSIVE SONO ESPRESSE IN CHILOMETRI E SONO RIFERITE AL BINARIO PARI, SALVO OVE DIVERSAMENTE SPECIFICATO
- TUTTE LE MISURE ESPRESSE SONO IN METRI, SALVO OVE DIVERSAMENTE INDICATO
- TUTTE LE QUOTE ALTIMETRICHE SONO ESPRESSE IN METRI s.l.m.
- Q.B. = QUOTA DI RIFERIMENTO
- NELLE SEZIONI E' ESCLUSA LA RAPPRESENTAZIONE DELL'INTERVENTO DI CONSOLIDAMENTO DELLE COLONNE IN GHIAIA, PER IL QUALE SI RIMANDA AGLI SPECIFICI ELABORATI DELLA PRESENTE WBS

COMMITTENTE: RFI RETE FERROVIARIA ITALIANA – GRUPPO FERROVIE DELLO STATO

ALTA SORVEGLIANZA: ITALFERR – GRUPPO FERROVIE DELLO STATO

GENERAL CONTRACTOR: Consorzio IricAV Due

INFRASTRUTTURE FERROVIARIE STRATEGICHE DEFINITE DALLA LEGGE OBIETTIVO N. 443/01

LINEA A.V. /A.C. TORINO-VENEZIA Tratta VERONA-PADOVA
Lotto funzionale Verona-Bivio Vicenza

PROGETTO ESECUTIVO

RILEVATI

RILEVATO FERROVIARIO DAL KM 12+331,65 AL KM 12+725,00

GENERALE

Sezioni trasversali - Tav.1

GENERAL CONTRACTOR		DIRETTORE LAVORI	SCALA :
IL PROGETTISTA INTEGRATORE Ing. Luca BALAVENDA Ordine degli Ingegneri di Venezia n. 4289 Data: Giugno 2021	Consorzio Iricav Due Ing. Paolo CARMONA Data: Giugno 2021		1:200

COMMESSA	LOTTO	FASE	ENTE	TIPO DOC.	OPERA/DISCIPLINA	PROGR.	REV.	FOGLIO
IN17	12	E	I2	W9	RI1800	001	A	001 di 003

VISTO CONSORZIO IRICAV DUE

Firma	Data
Ing. Luca BANDOLFI	Giugno 2021

Progettazione :

Rev.	Descrizione	Redatto	Data	Verificato	Data	Approvato	Data
A	EMISSIONE	F. RONCA	06/2021	F. COLLANTE	06/2021	A.MELLO	06/2021
B							
C							

IL PROGETTISTA – Dott. Ing. Luca BALAVENDA – Ordine degli Ingegneri della Provincia di Venezia n. 4289 – Data: Giugno 2021

CIG. 8377957CD1 | CUP: J41E91000000009 | File: IN17 12 E2 RI RI1800 001 A_01.DWG | Cod. origine: CODICE

Progetto cofinanziato dalla Unione Europea

Scala di plot:

TUTTI I DIRITTI DEL PRESENTE DOCUMENTO SONO RISERVATI. LA PRODUZIONE ANCHE PARZIALE È VIETATA