SCOTICO RILEVATO	3.18 m
RILEVATO	1.01 m²
MISTO GRANULARE STABILIZZATO / CEMENTATO	0.60 m²

SEZIONE N.: 1
PROGRESSIVA: 0+000.000
QUOTA PROGETTO.: 26.694

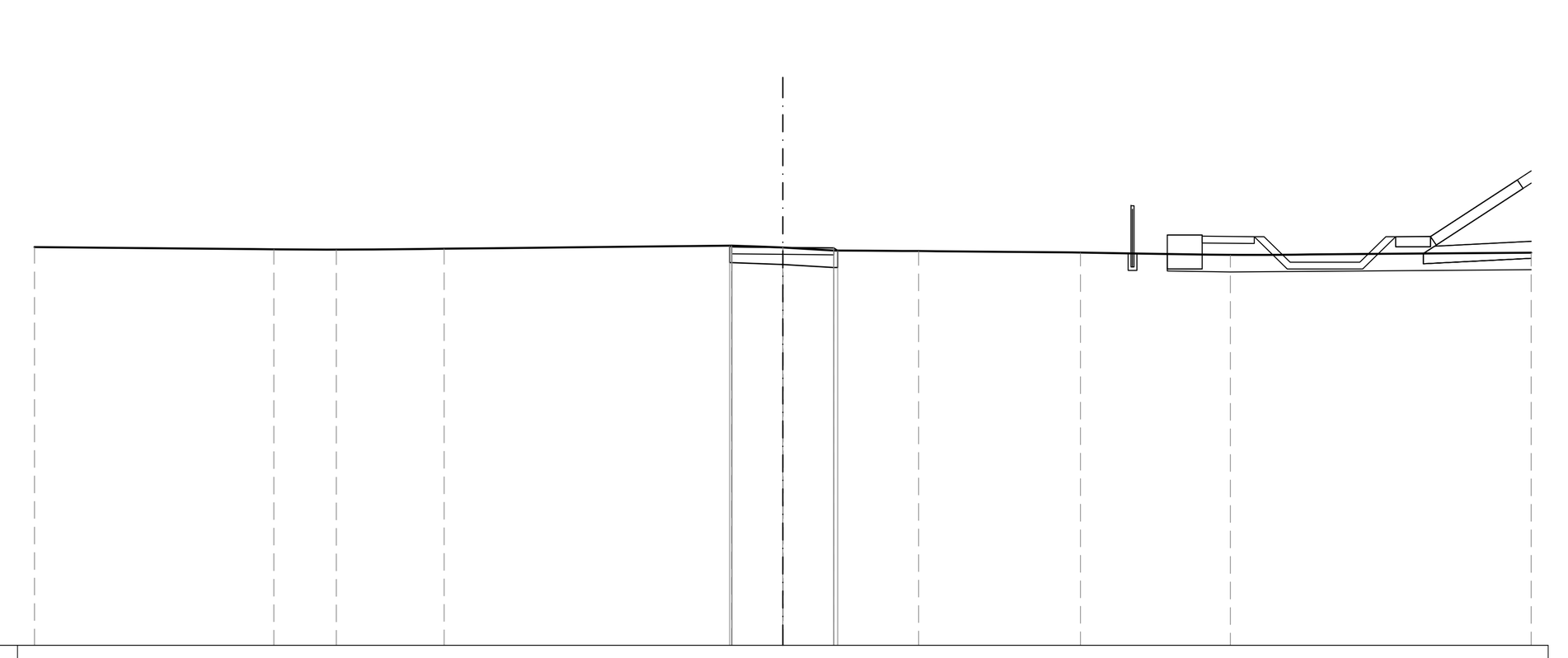

SCALA 1:200

Q.R. 15.000

QUOTA TERRENO	26.64 26.63 26.66 26.75 26.69 26.69 26.61 26.59 26.55 26.47
DIST. PARZIALE TERRENO	1.84 3.17 8.45 1.51 1.49 2.50 4.76 4.40
QUOTA PROGETTO	26.75 26.71 26.69 26.68 26.60
DIST. PARZIALE PROGETTO	1.50 1.50

SCOTICO RILEVATO	3.23 m
RILEVATO	1.07 m²
MISTO GRANULARE STABILIZZATO / CEMENTATO	0.60 m²

SEZIONE N.: 2
PROGRESSIVA: 0+002.883
QUOTA PROGETTO.: 26.682

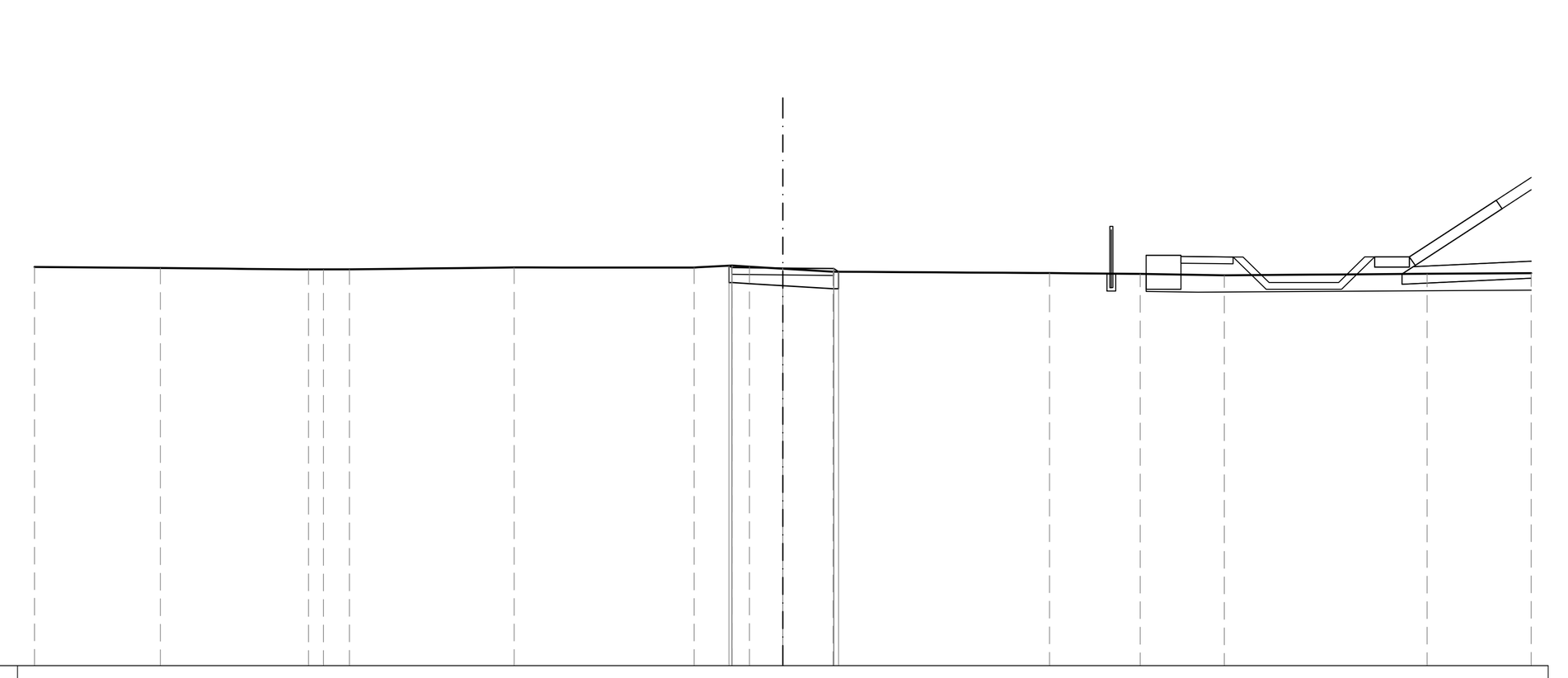

SCALA 1:200

Q.R. 15.000

QUOTA TERRENO	26.68 26.64 26.64 26.65 26.70 26.70 26.76 26.72 26.66 26.58 26.54 26.51 26.47 26.52
DIST. PARZIALE TERRENO	4.36 0.44 0.76 4.84 5.29 1.12 0.51 0.98 1.48 6.36 2.67 2.47 5.96
QUOTA PROGETTO	26.75 26.70 26.68 26.67 26.58
DIST. PARZIALE PROGETTO	1.50 1.50

SCOTICO RILEVATO	3.25 m
RILEVATO	1.08 m²
MISTO GRANULARE STABILIZZATO / CEMENTATO	0.60 m²

SEZIONE N.: 3
PROGRESSIVA: 0+014.066
QUOTA PROGETTO.: 26.637

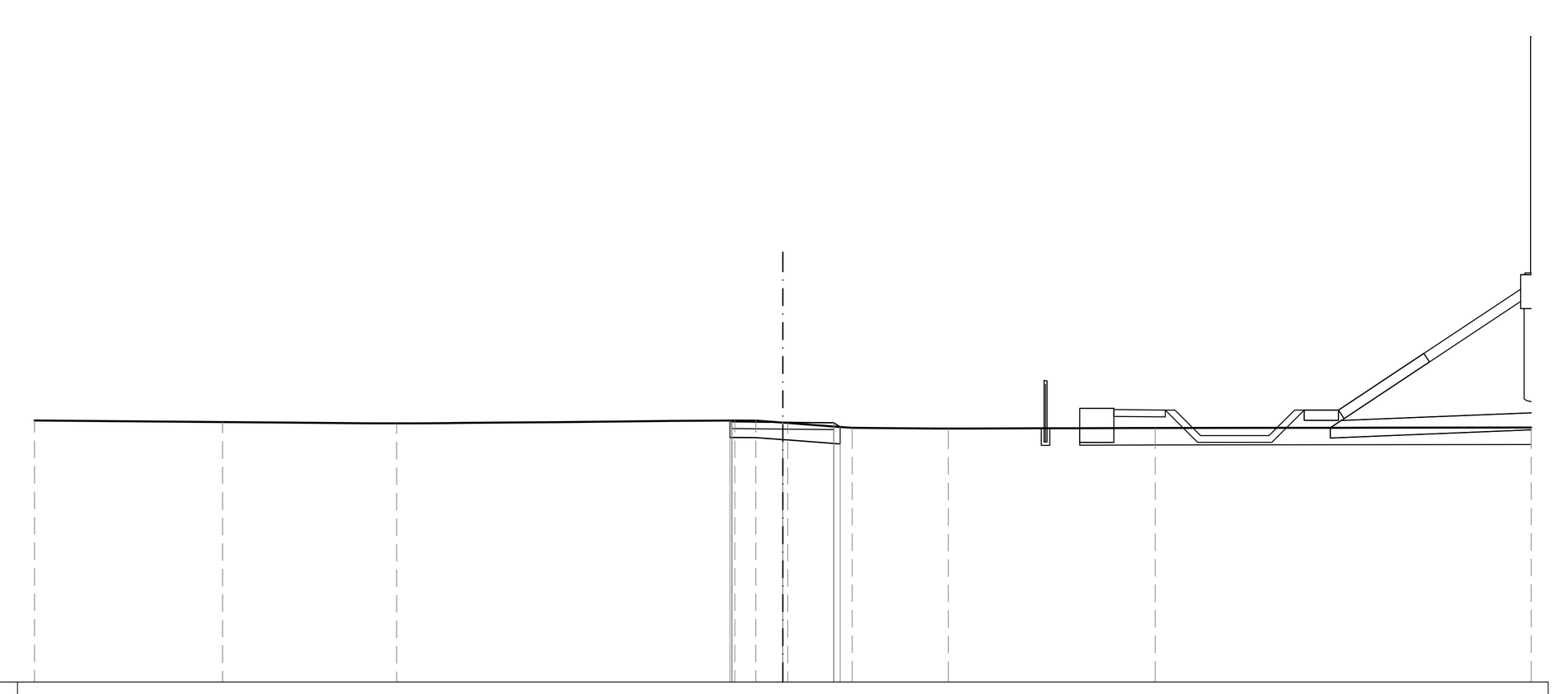

SCALA 1:200

Q.R. 19.000

QUOTA TERRENO	26.64 26.60 26.69 26.69 26.63 26.62 26.47 26.45 26.47
DIST. PARZIALE TERRENO	5.12 9.95 0.61 0.80 1.89 2.83 6.08
QUOTA PROGETTO	26.69 26.65 26.64 26.62 26.50
DIST. PARZIALE PROGETTO	1.50 1.50

SCOTICO RILEVATO	3.14 m
RILEVATO	1.10 m²
MISTO GRANULARE STABILIZZATO / CEMENTATO	0.60 m²

SEZIONE N.: 4
PROGRESSIVA: 0+025.248
QUOTA PROGETTO.: 26.593

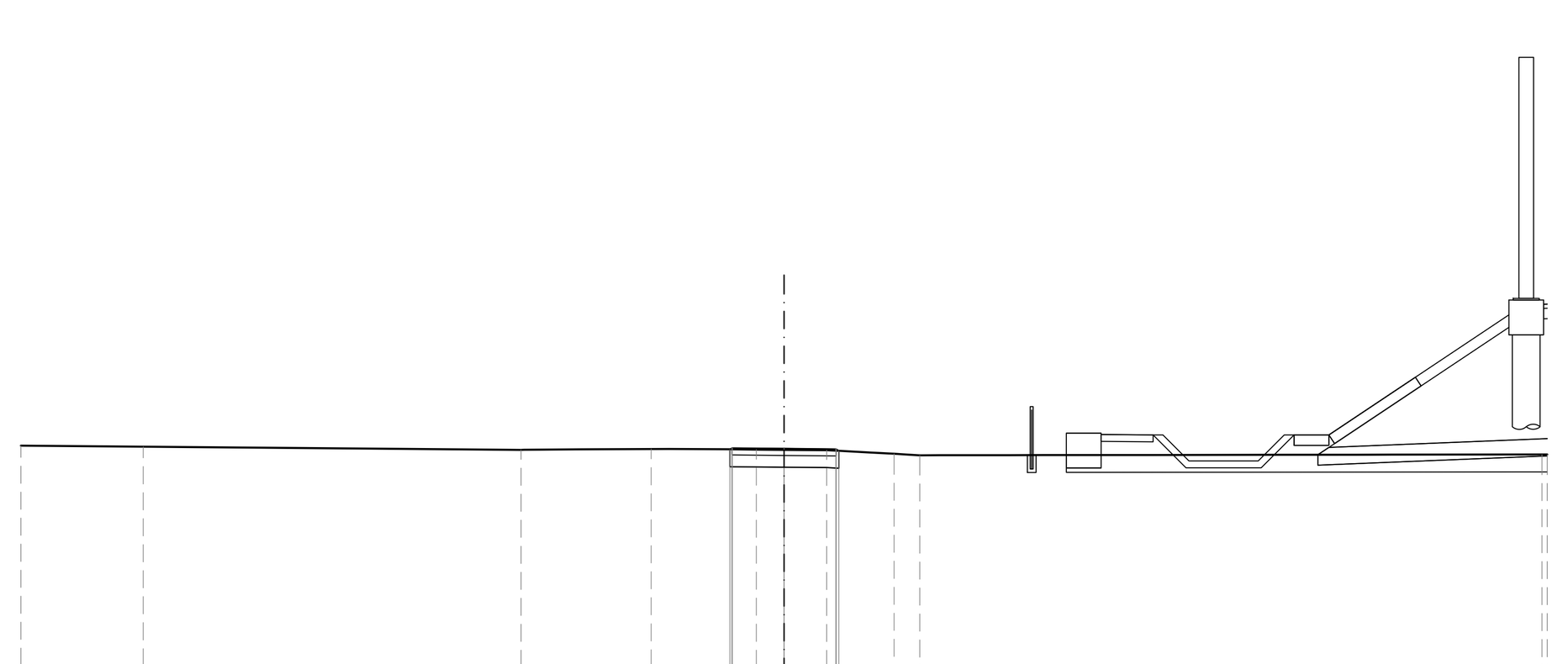

SCALA 1:200

Q.R. 19.000

QUOTA TERRENO	26.64 26.55 26.58 26.56 26.55 26.54 26.44 26.40
DIST. PARZIALE TERRENO	10.89 3.75 3.03 0.80 1.23 1.94 0.74
QUOTA PROGETTO	26.57 26.61 26.59 26.58 26.52
DIST. PARZIALE PROGETTO	1.50 1.50

SCOTICO RILEVATO	6.40 m
RILEVATO	8.19 m²
MISTO GRANULARE STABILIZZATO / CEMENTATO	0.60 m²

SEZIONE N.: 5
PROGRESSIVA: 0+040.000
QUOTA PROGETTO.: 27.290

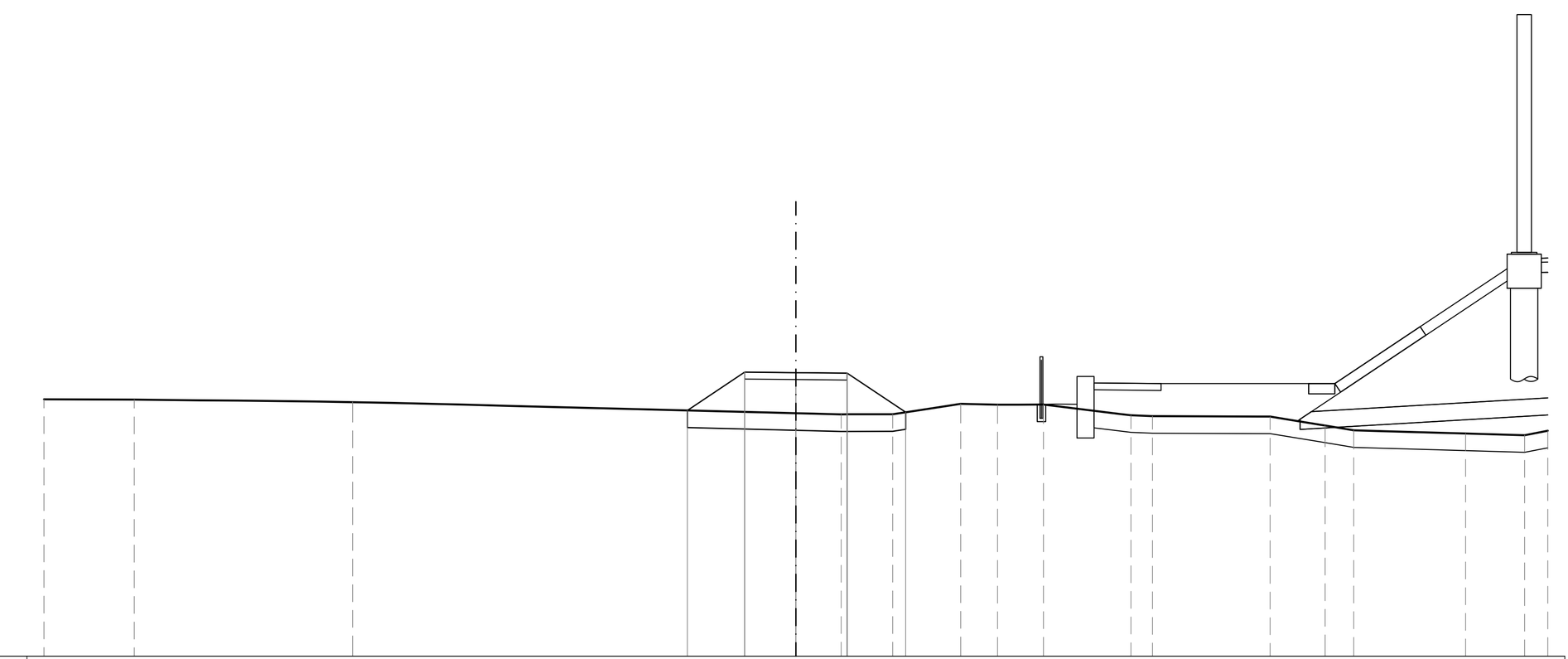

SCALA 1:200

Q.R. 19.000

QUOTA TERRENO	26.50 26.44 26.11 26.07 26.07 26.38 26.35 26.36 26.04 26.02 26.01 25.74 25.61 25.51 25.46
DIST. PARZIALE TERRENO	6.39 12.97 1.32 1.51 1.99 1.08 1.34 2.56 0.63 3.44 1.61 0.84 3.27 1.73
QUOTA PROGETTO	26.19 27.30 27.29 27.27 26.13
DIST. PARZIALE PROGETTO	1.68 1.50 1.50 1.71

SCOTICO RILEVATO	3.03 m
RILEVATO	0.94 m²
MISTO GRANULARE STABILIZZATO / CEMENTATO	0.60 m²

SEZIONE N.: 6
PROGRESSIVA: 0+060.000
QUOTA PROGETTO.: 26.354

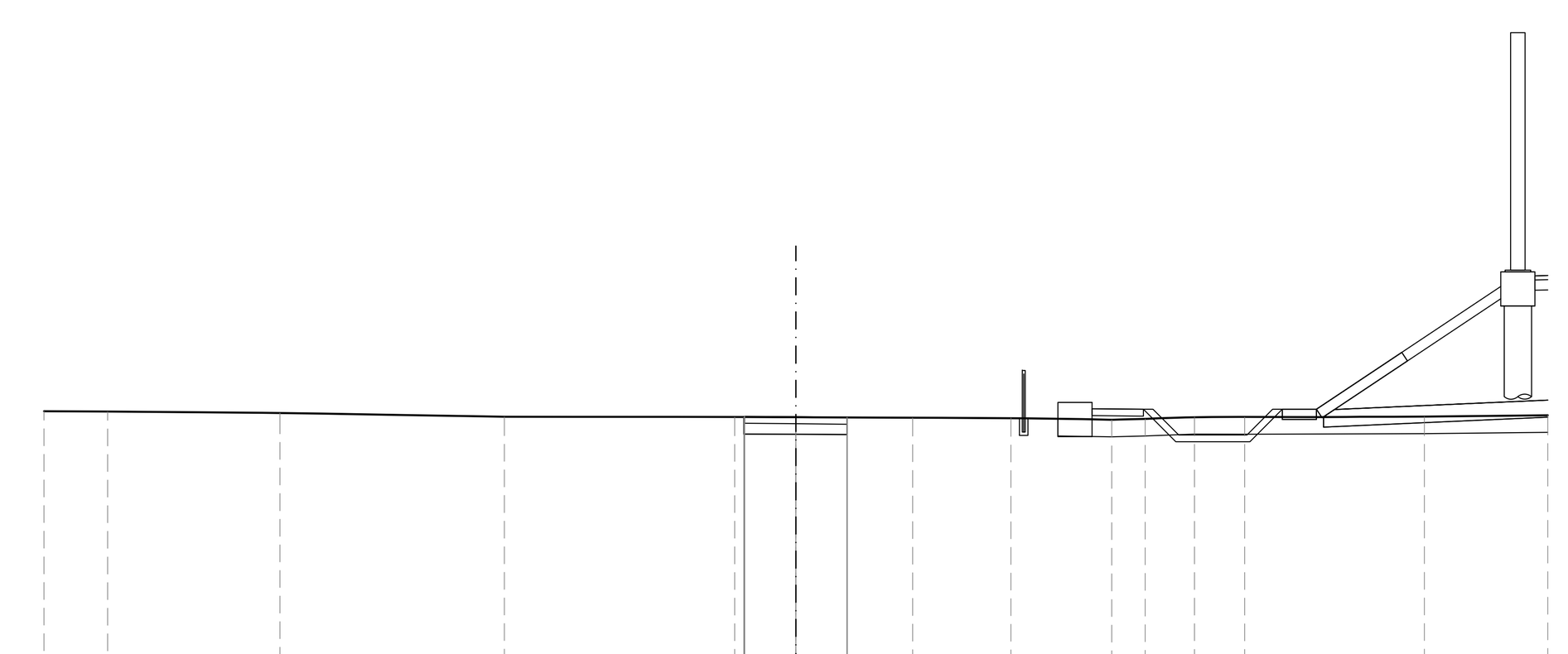

SCALA 1:200

Q.R. 19.000

QUOTA TERRENO	26.51 26.47 26.36 26.35 26.35 26.33 26.32 26.27 26.30 26.35 26.35 26.36
DIST. PARZIALE TERRENO	5.04 6.57 6.74 1.79 3.42 2.87 2.95 0.98 1.44 1.47 5.26
QUOTA PROGETTO	26.35 26.37 26.35 26.34
DIST. PARZIALE PROGETTO	1.50 1.50

SCOTICO RILEVATO	3.03 m
RILEVATO	0.94 m²
MISTO GRANULARE STABILIZZATO / CEMENTATO	0.60 m²

SEZIONE N.: 7
PROGRESSIVA: 0+080.000
QUOTA PROGETTO.: 26.440

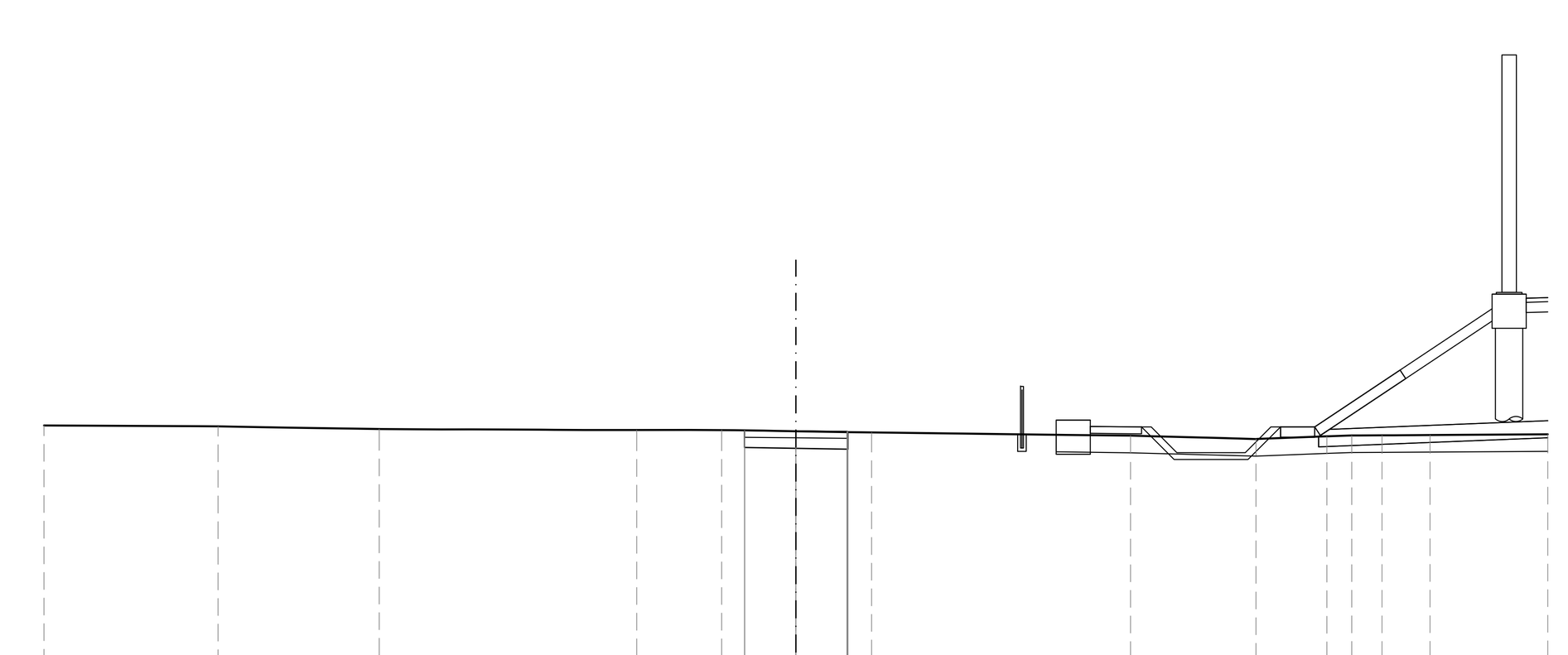

SCALA 1:200

Q.R. 19.000

QUOTA TERRENO	26.58 26.50 26.47 26.47 26.43 26.40 26.30 26.21 26.28 26.31 26.31 26.32
DIST. PARZIALE TERRENO	4.71 7.54 2.48 2.17 2.21 7.58 3.67 2.07 0.73 0.88 1.41
QUOTA PROGETTO	26.46 26.45 26.44 26.42 26.41
DIST. PARZIALE PROGETTO	1.50 1.50

SCOTICO RILEVATO	5.80 m
RILEVATO	6.39 m²
MISTO GRANULARE STABILIZZATO / CEMENTATO	0.60 m²

SEZIONE N.: 8
PROGRESSIVA: 0+100.000
QUOTA PROGETTO.: 26.969

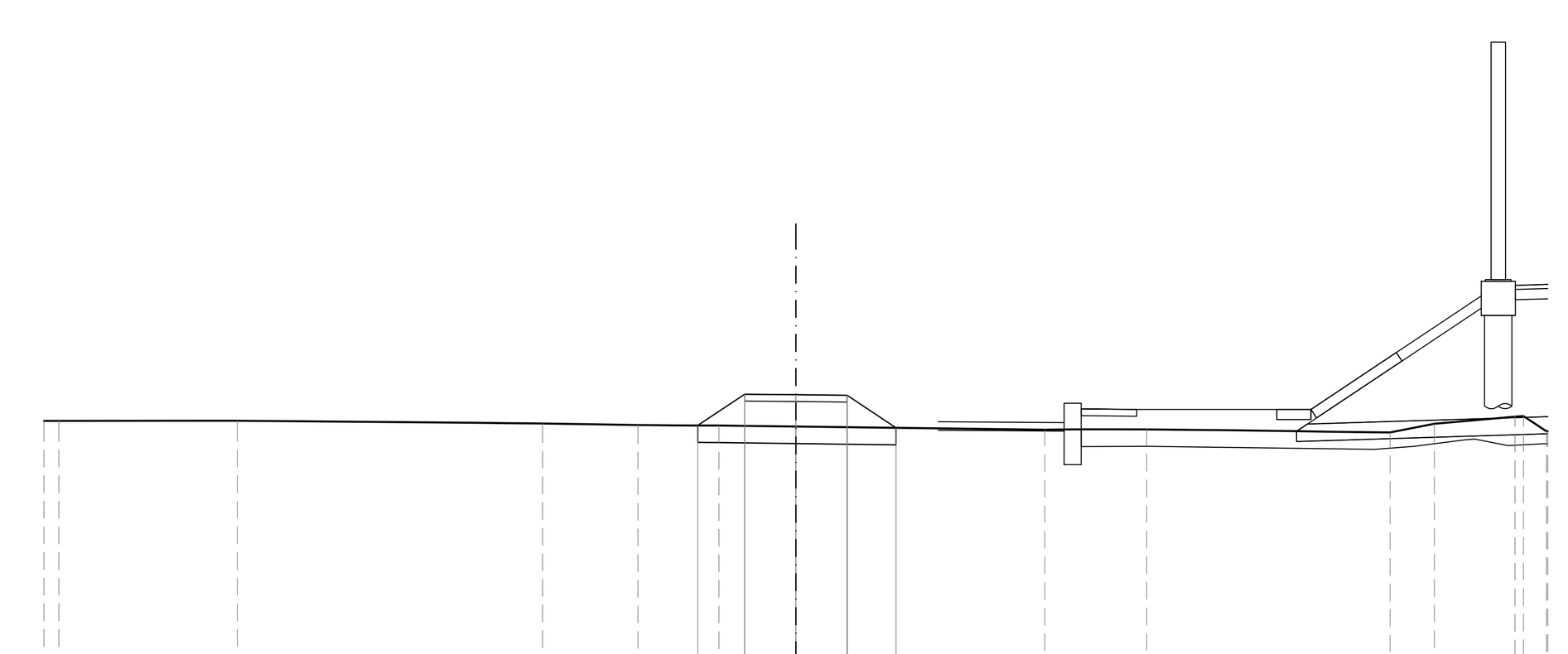

SCALA 1:200

Q.R. 18.000

QUOTA TERRENO	26.21 26.13 26.08 26.07 26.04 25.95 25.96 25.86 26.12 26.33
DIST. PARZIALE TERRENO	8.93 2.79 2.37 2.25 7.29 2.98 7.12 1.29 2.36
QUOTA PROGETTO	26.07 26.98 26.97 26.95 26.00
DIST. PARZIALE PROGETTO	1.37 1.50 1.50 1.43

SCOTICO RILEVATO	3.06 m
RILEVATO	0.99 m²
MISTO GRANULARE STABILIZZATO / CEMENTATO	0.60 m²

SEZIONE N.: 9
PROGRESSIVA: 0+120.000
QUOTA PROGETTO.: 26.332

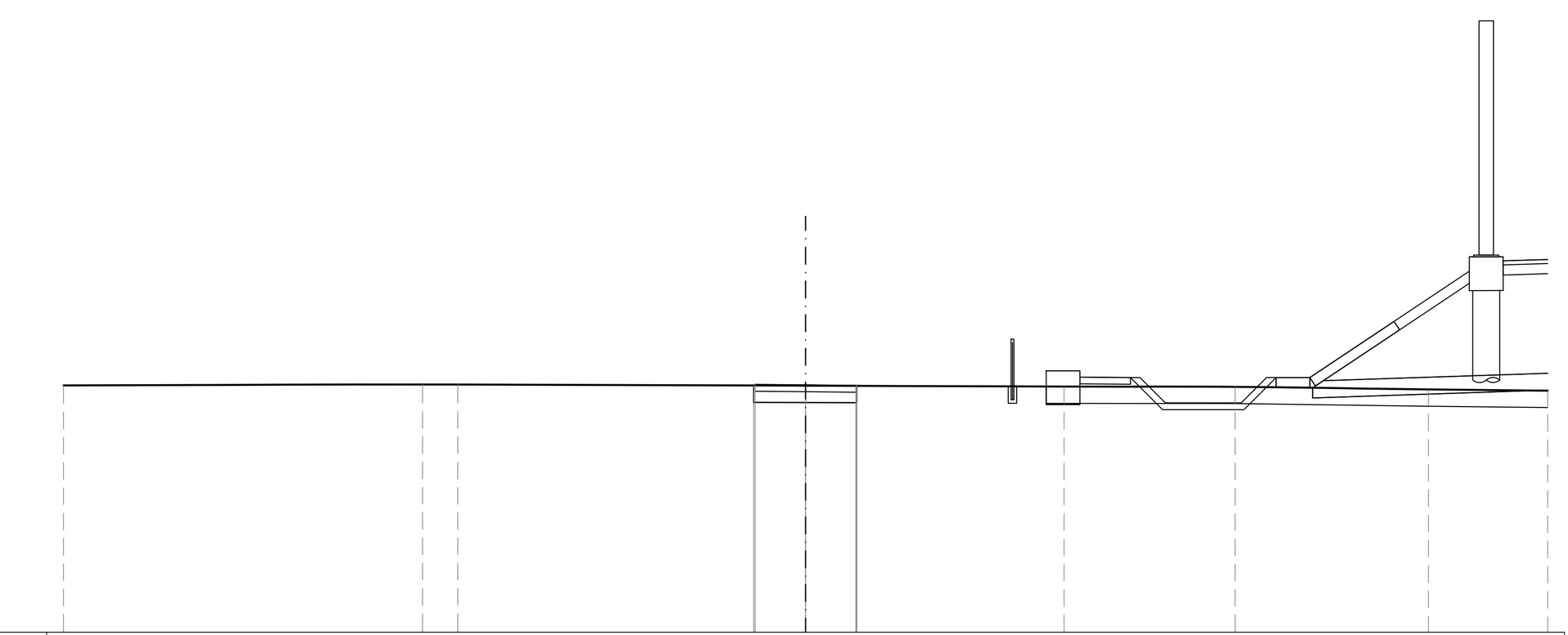

SCALA 1:200

Q.R. 19.000

QUOTA TERRENO	26.35 26.35 26.31 26.29 26.28 26.20
DIST. PARZIALE TERRENO	1.05 10.31 7.66 5.07 5.73
QUOTA PROGETTO	26.32 26.35 26.33 26.32 26.31
DIST. PARZIALE PROGETTO	1.50 1.50

SCOTICO RILEVATO	3.15 m
RILEVATO	1.12 m²
MISTO GRANULARE STABILIZZATO / CEMENTATO	0.60 m²

SEZIONE N.: 10
PROGRESSIVA: 0+140.000
QUOTA PROGETTO.: 26.469

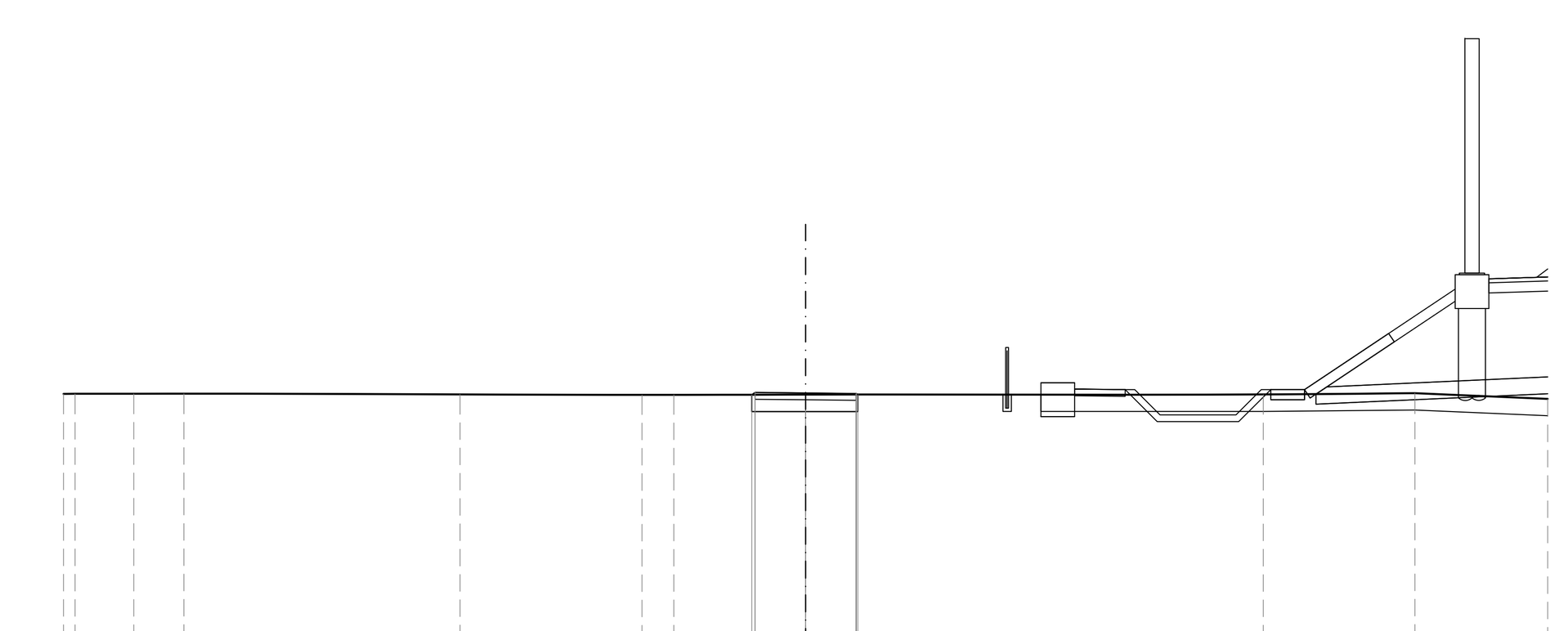

SCALA 1:200

Q.R. 19.000

QUOTA TERRENO	26.45 26.45 26.43 26.41 26.42 26.42 26.42 26.46
DIST. PARZIALE TERRENO	1.48 8.19 5.40 0.94 3.91 13.57 4.50
QUOTA PROGETTO	26.42 26.48 26.47 26.45 26.42
DIST. PARZIALE PROGETTO	1.50 1.50

SCOTICO RILEVATO	3.10 m
RILEVATO	0.99 m²
MISTO GRANULARE STABILIZZATO / CEMENTATO	0.60 m²

SEZIONE N.: 11
PROGRESSIVA: 0+160.000
QUOTA PROGETTO.: 26.607

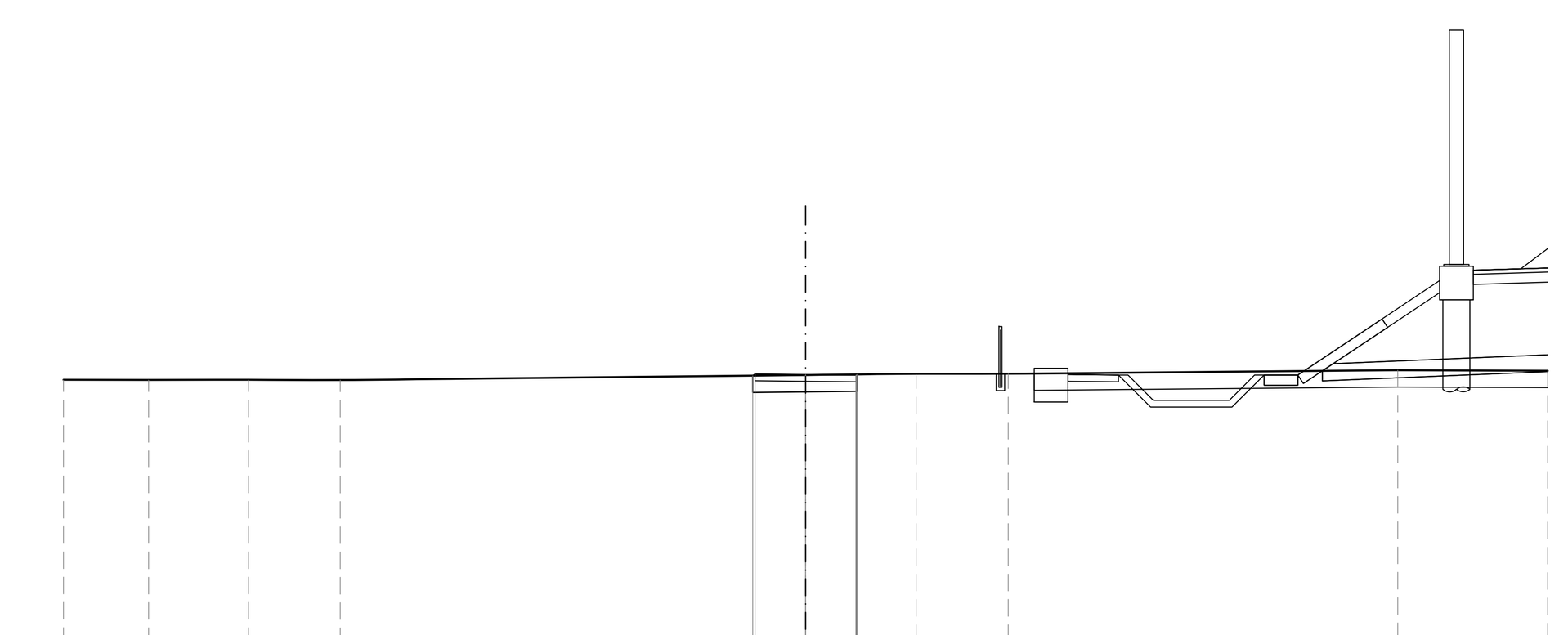

SCALA 1:200

Q.R. 18.000

QUOTA TERRENO	26.45 26.45 26.44 26.59 26.63 26.63 26.74
DIST. PARZIALE TERRENO	2.96 2.72 13.80 3.28 2.73 11.55
QUOTA PROGETTO	26.58 26.62 26.61 26.59 26.61
DIST. PARZIALE PROGETTO	1.50 1.50

SCOTICO RILEVATO	3.33 m
RILEVATO	1.39 m²
MISTO GRANULARE STABILIZZATO / CEMENTATO	0.60 m²

SEZIONE N.: 12
PROGRESSIVA: 0+171.318
QUOTA PROGETTO.: 26.727

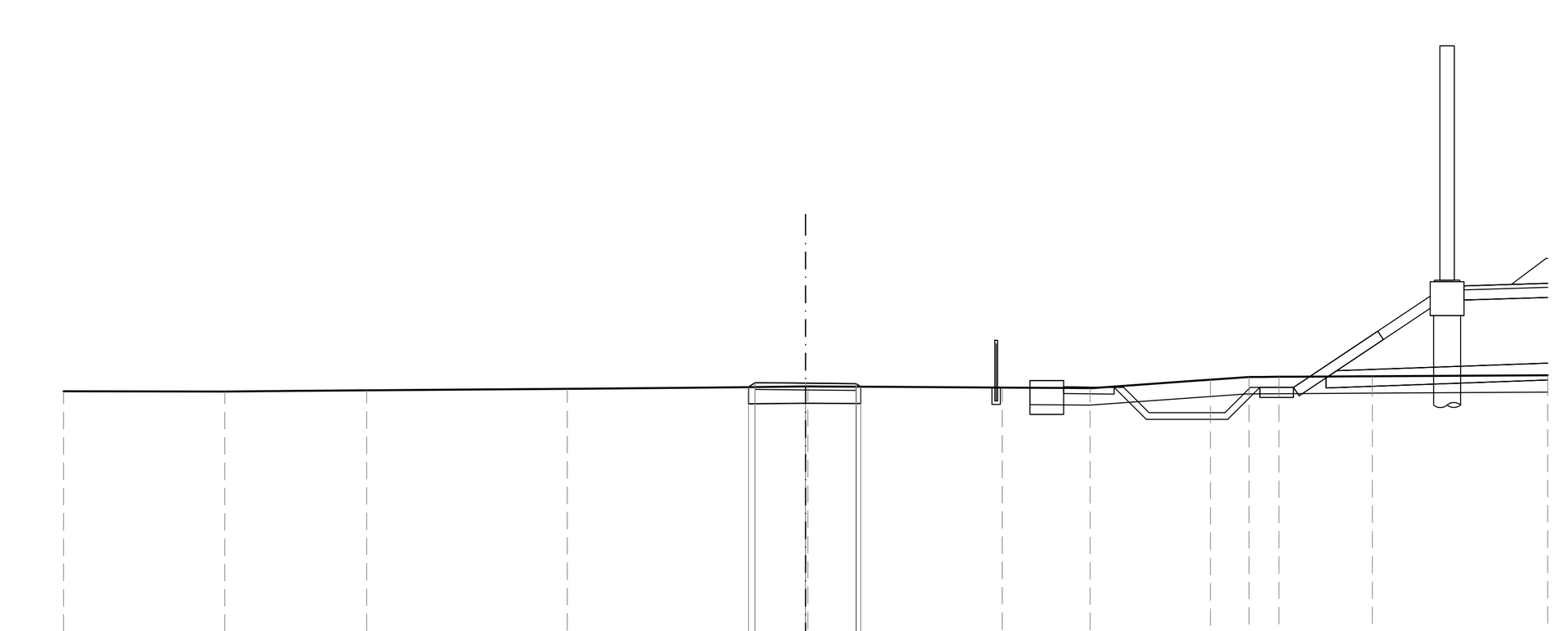

SCALA 1:200

Q.R. 18.000

QUOTA TERRENO	26.48 26.52 26.56 26.63 26.63 26.60 26.58 26.83 26.91 26.92 26.93
DIST. PARZIALE TERRENO	4.21 5.95 7.06 5.76 2.60 3.57 1.15 0.88 2.77
QUOTA PROGETTO	26.61 26.74 26.73 26.71 26.62
DIST. PARZIALE PROGETTO	1.50 1.50

SCOTICO RILEVATO	3.33 m
RILEVATO	1.28 m²
MISTO GRANULARE STABILIZZATO / CEMENTATO	0.61 m²

SEZIONE N.: 13
PROGRESSIVA: 0+175.822
QUOTA PROGETTO.: 26.840

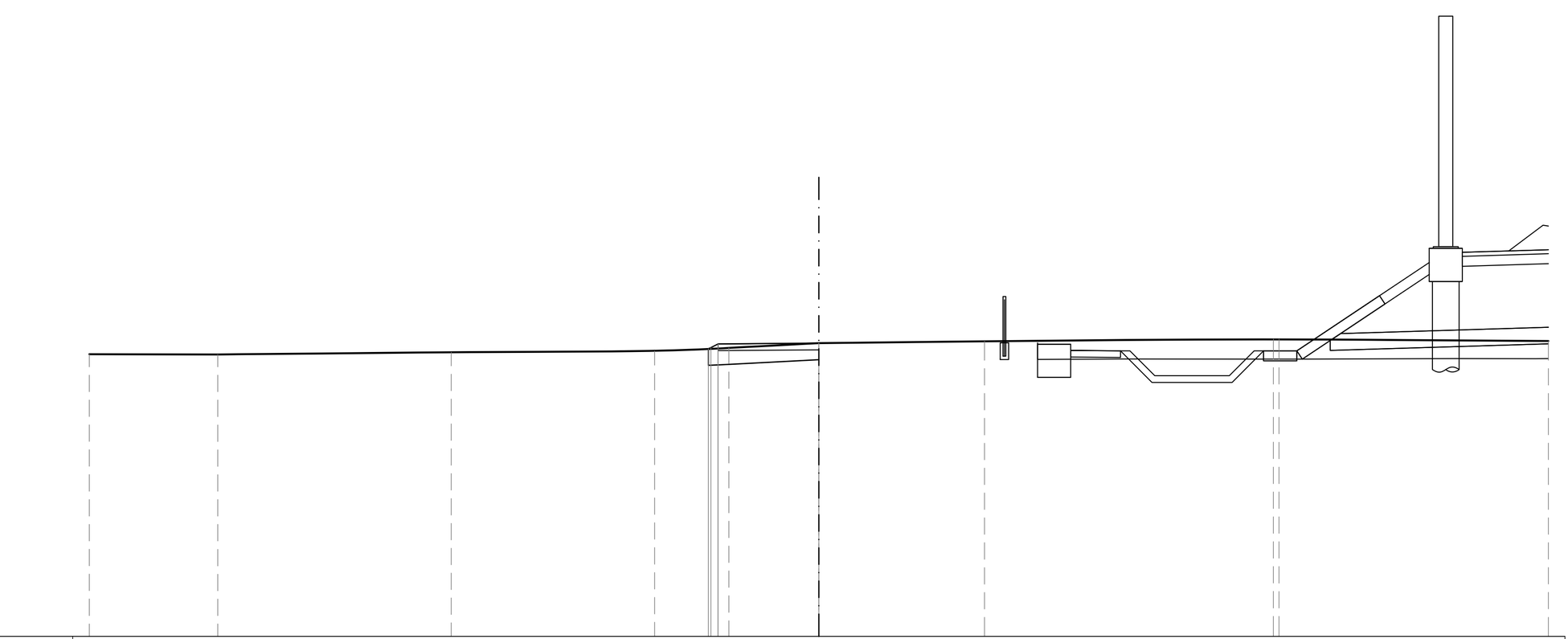

SCALA 1:200

Q.R. 18.000

QUOTA TERRENO	26.50 26.56 26.60 26.70 26.84 26.90 26.96 26.96
DIST. PARZIALE TERRENO	7.04 6.13 2.24 2.71 4.99 8.71
QUOTA PROGETTO	26.67 26.82 26.84
DIST. PARZIALE PROGETTO	3.04

DISEGNI DI RIFERIMENTO

DESCRIZIONE	CODICE

LEGENDA

COMMITTENTE: RFI RETE FERROVIARIA ITALIANA GRUPPO FERROVIE DELLO STATO

ALTA SORVEGLIANZA: ITALFERR GRUPPO FERROVIE DELLO STATO

GENERAL CONTRACTOR: Consorzio IricAV Due

INFRASTRUTTURE FERROVIARIE STRATEGICHE DEFINITE DALLA LEGGE OBIETTIVO N. 443/01

LINEA A.V. /A.C. TORINO-VENEZIA Tratta VERONA-PADOVA
Lotto funzionale Verona-Bivio Vicenza

PROGETTO ESECUTIVO

RILEVATI
RILEVATO FERROVIARIO DAL KM 12+331,65 AL KM 12+725,00
INTERFERENZE VIABILITÀ
Ricucitura strada di accesso ai fondi agricoli - Sezioni trasversali

GENERAL CONTRACTOR		DIRETTORE LAVORI	SCALA :
IL PROGETTISTA INTEGRATORE Ing. Giovanni MALAVENDA Iscritto all'ordine degli ingegneri di Venezia n. 4289 Data: Giugno 2021	Consorzio Iricav Due ing. Paolo CARMONA Data: Giugno 2021		1:200

COMMESSA	LOTTO	FASE	ENTE	TIPO DOC.	OPERA/DISCIPLINA	PROGR.	REV.	FOGLIO
IN17	12	E	I2	W9	RI1805	001	A	001 DI 001

VISTO CONSORZIO IRICAV DUE	
Firma	Data
ing. Luca RANDOLFI	Giugno 2021

Progettazione :

Rev.	Descrizione	Redatto	Data	Verificato	Data	Approvato	Data	IL PROGETTISTA
A	EMISSIONE	F. RONCA'	06/2021	F. GUILARTE	06/2021	V.AIELLO	06/2021	(Dott. Ing. V. Aiello) ALBO PROVINCIALE INGEGNERI VERONA
B								
C								Data: 06/2021

CIG. 8377957CD1 | CUP: J41E91000000009 | File: IN1712EI2W9RI1805001A_01.DWG | Cod. origine: CODICE

Progetto cofinanziato dalla Unione Europea

Scala di plot:

TUTTI I DIRITTI DEL PRESENTE DOCUMENTO SONO RISERVATI: LA PRODUZIONE ANCHE PARZIALE È VIETATA