SCOTICO RILEVATO	34.66 m
SCAVO	0.15 m²
SCAVO FOSSO	0.42 m²
PIANO DI POSA	18.29 m
MATERASSI RENO	6.51 m
GABBIONI	2.00 m²
RILEVATO	29.30 m²
ANTICAPILLARE	9.08 m²
GEOTESSILE	37.36 m
VEGETALE	0.42 m
ANTIGERMINANTE	13.76 m
SUPERCOMPATTATO	13.53 m
SUB-BALLAST	13.11 m
BALLAST	4.71 m²
MISTO GRANULARE STABILIZZATO / CEMENTATO	0.90 m²

SEZIONE N.: RI19-9
PROGRESSIVA: 12+850.000
QUOTA P. F.: 29.211

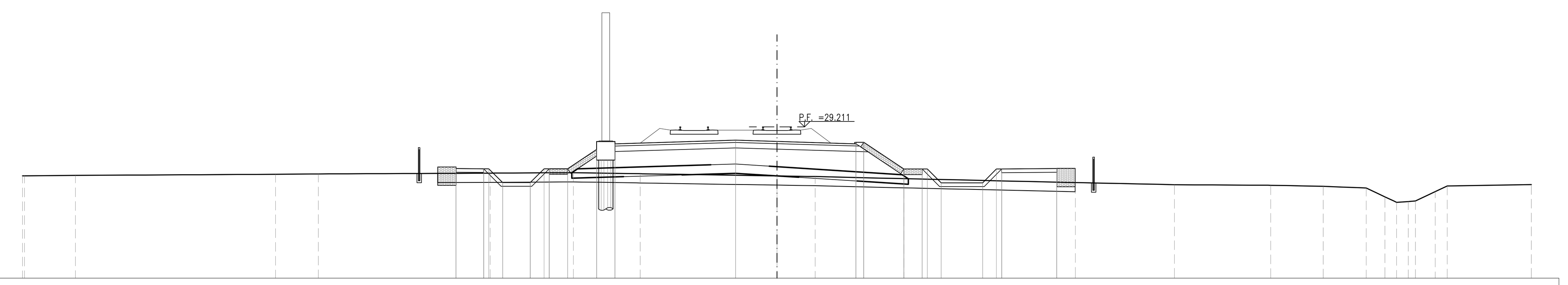

SCALA 1:200

Q. B. 21.000

QUOTA TERRENO	26.55 26.55 26.58 26.64 26.66 26.70 26.72 26.67 26.55 26.52 26.40 26.19 26.07 26.04 25.99 25.89 25.41 25.11 25.16 25.19 25.70 26.00 26.08
DIST. PARZIALE TERRENO	2.77 10.87 2.33 9.34 4.52 3.63 7.43 2.08 4.83 9.31 5.39 5.23 2.85 2.34 1.01 0.64 0.63 1.07 0.65 4.58
QUOTA PROGETTO	26.95 26.94 26.94 26.19 26.19 26.94 26.94 27.98 28.29 28.49 28.42 28.29 28.37 26.92 26.92 26.92 26.17 26.17 26.92 26.92 26.95
DIST. PARZIALE PROGETTO	1.50 0.75 1.50 0.75 1.00 1.57 1.00 6.55 2.25 4.30 2.17 1.00 0.75 2.25 0.75 3.00

SCOTICO RILEVATO	34.51 m
SCAVO	0.14 m²
SCAVO FOSSO	0.40 m²
PIANO DI POSA	18.02 m
MATERASSI RENO	6.33 m
GABBIONI	2.00 m²
RILEVATO	26.58 m²
ANTICAPILLARE	8.94 m²
GEOTESSILE	36.79 m
VEGETALE	0.42 m
ANTIGERMINANTE	13.76 m
SUPERCOMPATTATO	13.53 m
SUB-BALLAST	13.11 m
BALLAST	4.71 m²
MISTO GRANULARE STABILIZZATO / CEMENTATO	0.90 m²

SEZIONE N.: RI19-10
PROGRESSIVA: 12+875.000
QUOTA P. F.: 29.188

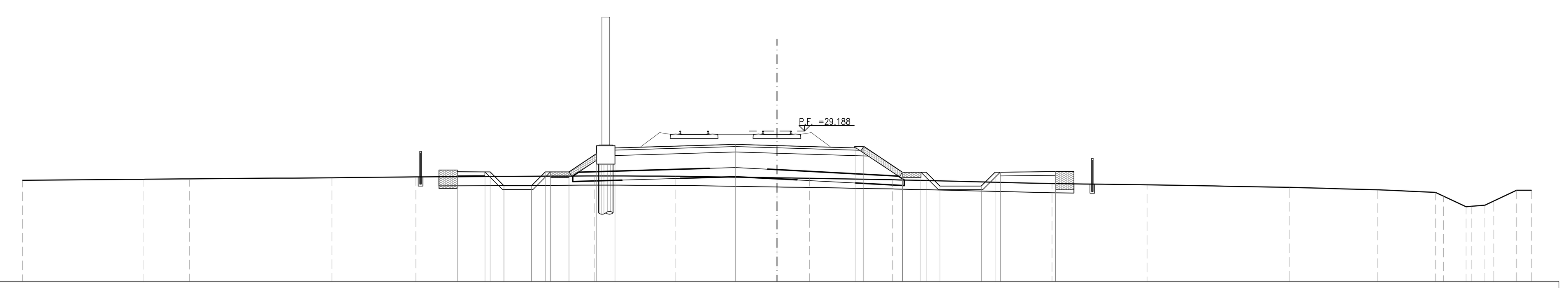

SCALA 1:200

Q. B. 21.000

QUOTA TERRENO	26.51 26.56 26.58 26.64 26.69 26.74 26.73 26.64 26.61 26.54 26.33 26.26 26.12 25.99 25.85 25.64 25.07 25.09 25.15 25.38 25.97 25.96
DIST. PARZIALE TERRENO	6.56 2.51 7.75 4.56 9.72 4.37 5.53 1.76 4.52 8.67 5.17 7.73 4.81 3.14 1.22 0.75 0.48 1.24 0.80
QUOTA PROGETTO	26.98 26.96 26.96 26.21 26.21 26.96 26.96 27.96 28.27 28.47 28.40 28.27 28.35 26.95 26.95 26.95 26.20 26.20 26.95 26.95 26.98
DIST. PARZIALE PROGETTO	1.50 0.75 1.50 0.75 1.00 1.50 1.00 6.55 2.25 4.30 2.10 1.00 0.75 2.25 0.75 3.00

SCOTICO RILEVATO	34.37 m
SCAVO	0.10 m²
SCAVO FOSSO	0.53 m²
PIANO DI POSA	17.83 m
MATERASSI RENO	5.46 m
GABBIONI	2.00 m²
RILEVATO	24.92 m²
ANTICAPILLARE	8.85 m²
GEOTESSILE	36.41 m
ANTIGERMINANTE	13.10 m
SUPERCOMPATTATO	13.11 m
SUB-BALLAST	13.11 m
BALLAST	4.71 m²
MISTO GRANULARE STABILIZZATO / CEMENTATO	0.90 m²

SEZIONE N.: RI19-11
PROGRESSIVA: 12+900.000
QUOTA P. F.: 29.166

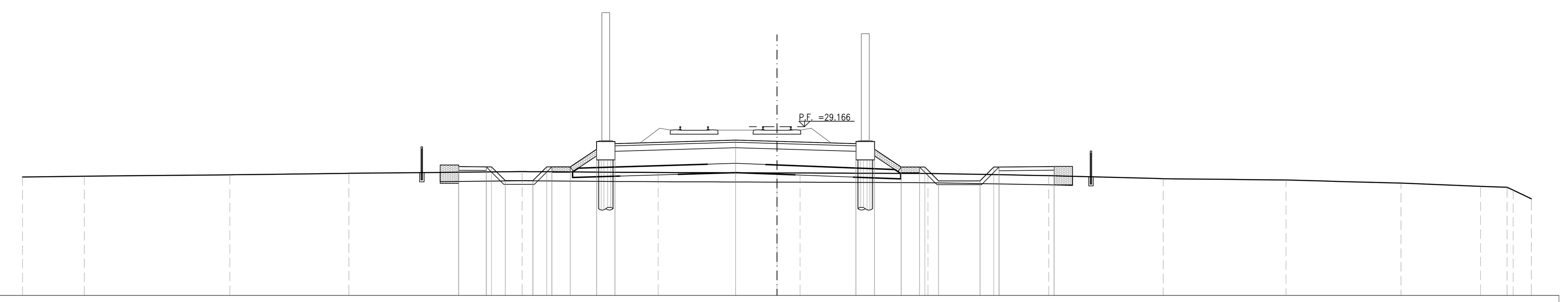

SCALA 1:200

Q. B. 20.000

QUOTA TERRENO	26.44 26.48 26.55 26.63 26.73 26.68 26.66 26.65 26.62 26.51 26.34 26.27 26.10 25.93 25.87 25.72 25.25
DIST. PARZIALE TERRENO	3.36 7.91 6.46 9.42 7.39 6.46 1.25 6.95 6.57 6.22 6.68 6.25 4.33 1.43 0.99
QUOTA PROGETTO	27.00 26.99 26.99 26.24 26.24 26.99 26.99 27.94 28.25 28.44 28.38 28.25 27.94 26.97 26.97 26.97 26.22 26.22 26.97 26.97 27.00
DIST. PARZIALE PROGETTO	1.50 0.75 1.50 0.75 1.00 1.43 1.00 6.55 2.25 4.30 1.00 1.45 1.00 0.75 2.25 0.75 3.00

SCOTICO RILEVATO	34.22 m
SCAVO	0.00 m²
SCAVO FOSSO	0.16 m²
PIANO DI POSA	17.96 m
MATERASSI RENO	5.29 m
GABBIONI	2.00 m²
RILEVATO	26.15 m²
ANTICAPILLARE	8.92 m²
GEOTESSILE	36.67 m
ANTIGERMINANTE	13.10 m
SUPERCOMPATTATO	13.11 m
SUB-BALLAST	13.11 m
BALLAST	4.71 m²
MISTO GRANULARE STABILIZZATO / CEMENTATO	0.90 m²

SEZIONE N.: RI19-12
PROGRESSIVA: 12+925.000
QUOTA P. F.: 29.143

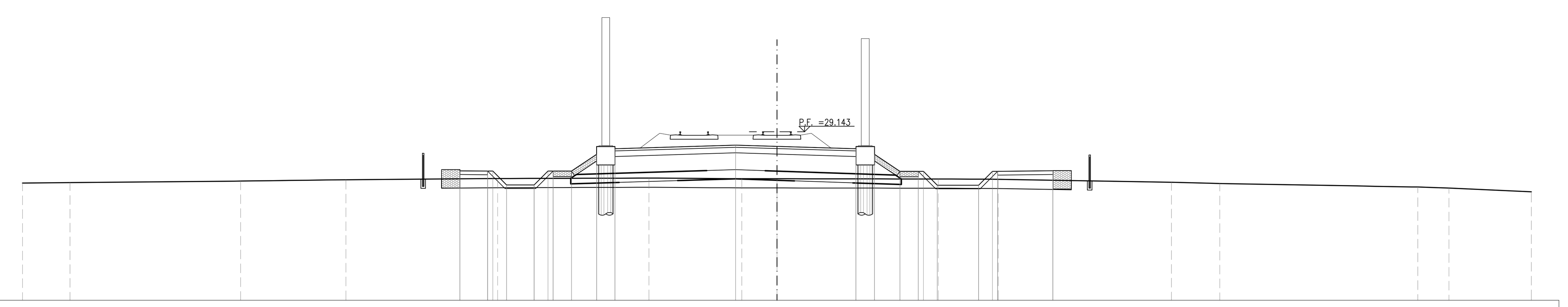

SCALA 1:200

Q. B. 20.000

QUOTA TERRENO	26.36 26.39 26.47 26.54 26.61 26.63 26.60 26.59 26.58 26.57 26.41 26.33 26.15 26.09 25.89
DIST. PARZIALE TERRENO	2.58 9.27 5.72 8.25 8.22 5.05 1.91 8.76 3.27 9.41 2.62 10.76 1.69 4.48
QUOTA PROGETTO	27.03 27.01 27.01 26.26 26.26 27.01 27.01 27.92 28.22 28.42 28.35 28.22 27.92 27.00 27.00 27.00 26.25 26.25 27.00 27.00 27.03
DIST. PARZIALE PROGETTO	1.50 0.75 1.50 0.75 1.00 1.36 1.00 6.55 2.25 4.30 1.00 1.38 1.00 0.75 2.25 0.75 3.00

SCOTICO RILEVATO	34.08 m
SCAVO FOSSO	0.01 m²
PIANO DI POSA	17.96 m
MATERASSI RENO	5.12 m
GABBIONI	2.00 m²
RILEVATO	26.59 m²
ANTICAPILLARE	8.92 m²
GEOTESSILE	36.66 m
ANTIGERMINANTE	13.10 m
SUPERCOMPATTATO	13.11 m
SUB-BALLAST	13.11 m
BALLAST	4.71 m²
MISTO GRANULARE STABILIZZATO / CEMENTATO	0.90 m²

SEZIONE N.: RI19-13
PROGRESSIVA: 12+950.000
QUOTA P. F.: 29.120

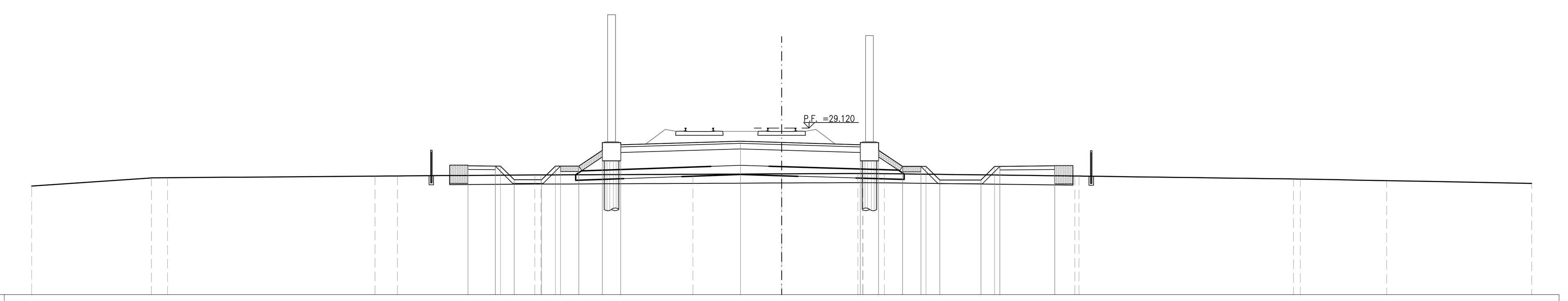

SCALA 1:200

Q. B. 20.000

QUOTA TERRENO	25.94 26.39 26.40 26.49 26.50 26.55 26.55 26.59 26.61 26.63 26.63 26.62 26.49 26.49 26.33 26.32 26.24 26.09
DIST. PARZIALE TERRENO	6.55 0.88 11.35 1.23 7.50 8.31 4.85 4.16 1.16 10.41 11.72 4.72 7.93
QUOTA PROGETTO	27.05 27.04 27.04 26.29 26.29 27.04 27.04 27.89 28.20 28.40 28.33 28.20 27.89 27.02 27.02 27.02 26.27 26.27 27.02 27.02 27.05
DIST. PARZIALE PROGETTO	1.50 0.75 1.50 0.75 1.00 1.29 1.00 6.55 2.25 4.30 1.00 1.31 1.00 0.75 2.25 0.75 3.00

SCOTICO RILEVATO	34.00 m
PIANO DI POSA	18.08 m
MATERASSI RENO	4.95 m
GABBIONI	2.00 m²
RILEVATO	28.19 m²
ANTICAPILLARE	8.98 m²
GEOTESSILE	36.91 m
ANTIGERMINANTE	13.10 m
SUPERCOMPATTATO	13.11 m
SUB-BALLAST	13.11 m
BALLAST	4.71 m²
MISTO GRANULARE STABILIZZATO / CEMENTATO	0.91 m²

SEZIONE N.: RI19-14
PROGRESSIVA: 12+975.000
QUOTA P. F.: 29.097

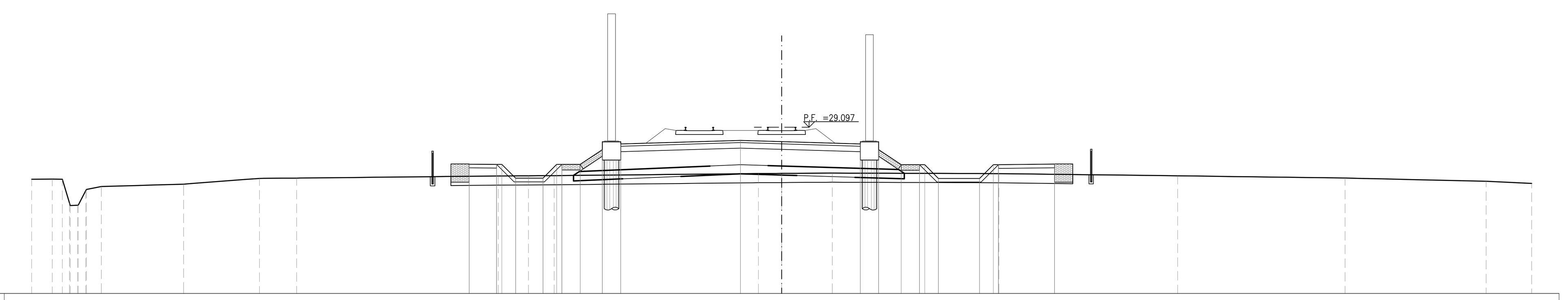

SCALA 1:200

Q. B. 20.000

QUOTA TERRENO	26.25 26.26 26.25 24.83 25.70 25.85 25.98 26.30 26.31 26.43 26.44 26.45 26.56 26.57 26.59 26.56 26.44 26.32 26.14 26.03
DIST. PARZIALE TERRENO	1.13 0.55 0.82 4.50 4.15 2.03 11.02 1.65 1.41 11.16 1.27 2.77 9.11 9.77 9.16 7.71 2.49
QUOTA PROGETTO	27.08 27.06 27.06 26.31 26.31 27.06 27.06 27.87 28.18 28.37 28.31 28.18 27.87 27.05 27.05 27.05 26.30 26.30 27.05 27.05 27.08
DIST. PARZIALE PROGETTO	1.50 0.75 1.50 0.75 1.00 1.22 1.00 6.55 2.25 4.30 1.00 1.24 1.00 0.75 2.25 0.75 3.07

SCOTICO RILEVATO	34.05 m
PIANO DI POSA	18.10 m
MATERASSI RENO	4.91 m
GABBIONI	2.00 m²
RILEVATO	31.75 m²
ANTICAPILLARE	8.99 m²
GEOTESSILE	36.95 m
ANTIGERMINANTE	13.10 m
SUPERCOMPATTATO	13.11 m
SUB-BALLAST	13.11 m
BALLAST	4.71 m²
MISTO GRANULARE STABILIZZATO / CEMENTATO	0.30 m²

SEZIONE N.: RI19-15
PROGRESSIVA: 12+980.549
QUOTA P. F.: 29.092

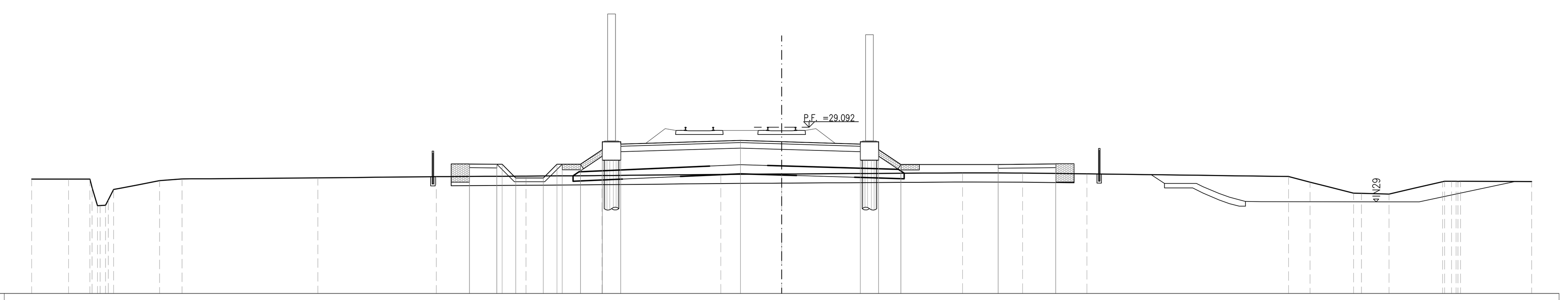

SCALA 1:200

Q. B. 20.000

QUOTA TERRENO	26.26 26.26 26.26 24.81 25.69 26.17 26.26 26.32 26.39 26.42 26.45 26.51 26.53 26.60 26.59 26.54 26.40 26.09 25.49 25.47 25.43 26.12 26.14 26.14 26.12
DIST. PARZIALE TERRENO	2.01 1.17 2.52 1.22 7.43 6.48 4.90 4.16 6.49 3.33 9.89 3.28 3.52 11.02 1.17 2.38 1.51 2.93 3.89
QUOTA PROGETTO	27.08 27.07 27.07 26.32 26.32 27.07 27.07 27.87 28.17 28.37 28.30 28.17 27.87 27.05 27.05 27.08
DIST. PARZIALE PROGETTO	1.50 0.75 1.50 0.75 1.00 1.20 1.00 6.55 2.25 4.30 1.00 1.22 5.32 3.15

SCOTICO RILEVATO	32.85 m
PIANO DI POSA	18.15 m
MATERASSI RENO	4.12 m
RILEVATO	41.78 m²
ANTICAPILLARE	9.01 m²
GEOTESSILE	37.05 m
ANTIGERMINANTE	13.10 m
SUPERCOMPATTATO	13.11 m
SUB-BALLAST	13.11 m
BALLAST	4.71 m²
MISTO GRANULARE STABILIZZATO / CEMENTATO	0.43 m²

SEZIONE N.: RI19-16
PROGRESSIVA: 12+984.835
QUOTA P. F.: 29.088

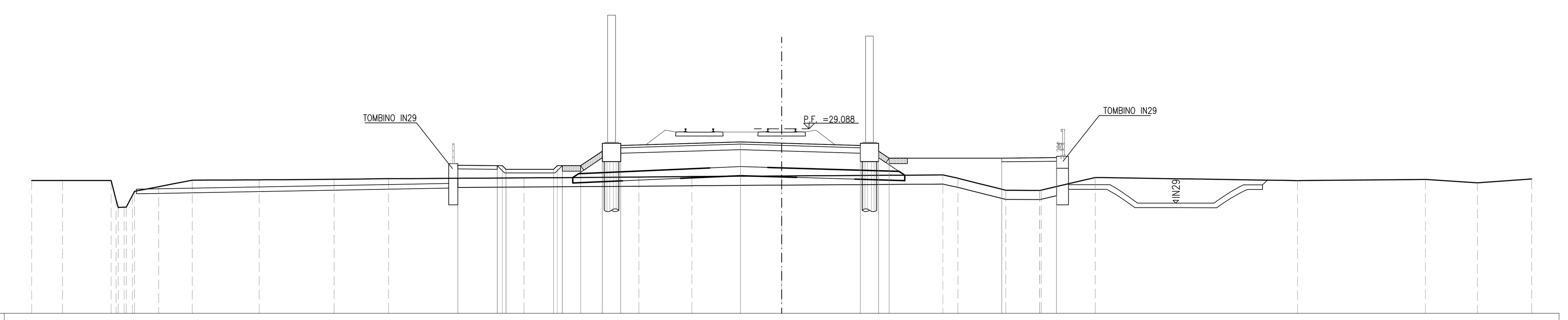

SCALA 1:200

Q. B. 19.000

QUOTA TERRENO	26.26 26.26 26.26 24.80 25.67 25.92 26.28 26.29 26.33 26.36 26.40 26.45 26.47 26.51 26.56 26.38 25.73 25.72 25.74 26.42 26.25 26.32 26.13 26.34
DIST. PARZIALE TERRENO	1.69 2.66 1.32 1.84 3.65 4.10 2.97 7.40 6.29 2.89 4.91 8.81 0.82 2.61 1.86 2.95 11.06 6.99 2.84 2.97
QUOTA PROGETTO	27.09 27.07 26.87 26.87 27.07 27.86 28.17 28.37 28.30 28.17 27.86 27.48 27.48 27.51
DIST. PARZIALE PROGETTO	2.15 2.60 1.00 1.19 1.00 6.55 2.25 4.30 1.00 0.57 6.15 3.00

DISEGNI DI RIFERIMENTO

DESCRIZIONE	CODICE

NOTE GENERALI

CARATTERISTICHE DEI MATERIALI

- TUTTE LE PROGRESSIVE SONO ESPRESSE IN CHILOMETRI E SONO RIFERITE AL BINARIO PARI, SALVO OVE DIVERSAMENTE SPECIFICATO
- TUTTE LE MISURE ESPRESSE SONO IN METRI, SALVO OVE DIVERSAMENTE INDICATO
- TUTTE LE QUOTE ALTIMETRICHE SONO ESPRESSE IN METRI s.l.m.
- Q.B. = QUOTA DI RIFERIMENTO
- NELLE SEZIONI E' ESCLUSA LA RAPPRESENTAZIONE DELL'INTERVENTO DI CONSOLIDAMENTO DELLE COLONNE IN GHIAIA, PER IL QUALE SI RIMANDA AGLI SPECIFICI ELABORATI DELLA PRESENTE WBS

COMMITTENTE: RFI RETE FERROVIARIA ITALIANA GRUPPO FERROVIE DELLO STATO

ALTA SORVEGLIANZA: ITALFERR GRUPPO FERROVIE DELLO STATO

GENERAL CONTRACTOR: Consorzio IricAV Due

INFRASTRUTTURE FERROVIARIE STRATEGICHE DEFINITE DALLA LEGGE OBIETTIVO N. 443/01

LINEA A.V. /A.C. TORINO-VENEZIA Tratta VERONA-PADOVA
Lotto funzionale Verona-Bivio Vicenza

PROGETTO ESECUTIVO

RILEVATI
RILEVATO FERROVIARIO DAL KM 12+725,00 AL KM 12+896,22
GENERALE
Sezioni trasversali - Tav.2

GENERAL CONTRACTOR		DIRETTORE LAVORI	SCALA :
IL PROGETTISTA INTEGRATORE ing. Giovanni MALAVENDA iscritto all'ordine degli ingegneri di Venezia n. 4289 Data: Giugno 2021	Consorzio Iricav Due ing. Paolo CARMONA Data: Giugno 2021		1:200

COMMESSA	LOTTO	FASE	ENTE	TIPO DOC.	OPERA/DISCIPLINA	PROGR.	REV.	FOGLIO
IN17	12	E	I2	W9	RI1900	002	A	002 DI 003

VISTO CONSORZIO IRICAV DUE	
Firma	Data
ing. Luca RANDOLFI	Giugno 2021

Progettazione :

Rev.	Descrizione	Redatto	Data	Verificato	Data	Approvato	Data	IL PROGETTISTA
A	EMISSIONE	F. RONCA'	06/2021	F. GUILARTE	06/2021	V.AIELLO	06/2021	Data: 06/2021
B								
C								

CIG. 8377957CD1 | CUP: J41E91000000009 | File: IN1712EI2W9RI1900002A.DWG | Cod. origine: CODICE

Progetto cofinanziato dalla Unione Europea

Scala di plot:

TUTTI I DIRITTI DEL PRESENTE DOCUMENTO SONO RISERVATI: LA PRODUZIONE ANCHE PARZIALE È VIETATA