SEZIONE N.: RI20-1
PROGRESSIVA: 12+991.035
QUOTA P. F.: 29.083

SCOTICO RILEVATO	33.10 m
PIANO DI POSA	19.67 m
MATERASSI RENO	4.69 m
RILEVATO	41.73 m²
ANTICAPILLARE	8.85 m²
GEOTESSILE	36.40 m
ANTIGERMINANTE	13.10 m
SUPERCOMPATTATO	13.11 m
SUB-BALLAST	13.11 m
BALLAST	4.71 m²
MISTO GRANULARE STABILIZZATO / CEMENTATO	0.33 m²

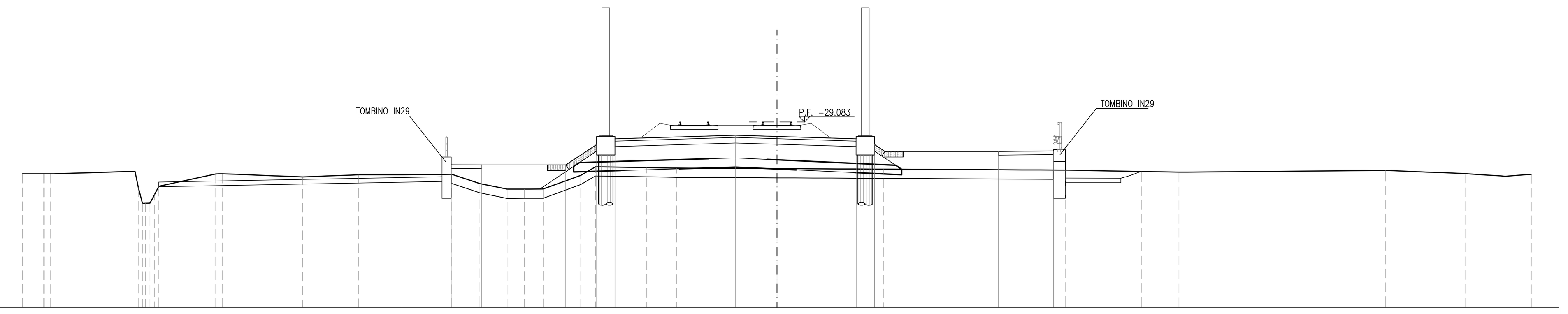

SCALA 1:200

Q. B. 19.000

QUOTA TERRENO	26.26 26.26 26.26 26.40 24.66 25.59 26.25 26.26 26.09 26.21 26.21 26.24 25.73 25.43 25.43 25.44 26.18 26.64 26.60 26.57 26.54 26.52 26.47 26.39 26.35 26.45 26.27 26.13 26.23
DIST. PARZIALE TERRENO	1.13 4.61 3.09 4.35 3.04 2.34 2.72 1.52 1.48 0.94 1.01 2.04 0.80 2.77 1.64 5.46 5.81 9.86 4.15 2.03 11.22 4.36 2.15 1.43
QUOTA PROGETTO	26.76 26.74 26.74 27.86 28.16 28.36 28.29 28.16 27.86 27.48 27.48 27.51
DIST. PARZIALE PROGETTO	1.66 4.56 1.67 1.00 6.55 2.25 4.30 1.00 0.56 6.16 3.00

SEZIONE N.: RI20-2
PROGRESSIVA: 12+998.435
QUOTA P. F.: 29.076

SCOTICO RILEVATO	34.55 m
SCAVO	0.42 m²
SCAVO FOSSO	1.02 m²
PIANO DI POSA	17.70 m
MATERASSI RENO	5.99 m
GABBIONI	2.00 m²
RILEVATO	24.91 m²
ANTICAPILLARE	8.78 m²
GEOTESSILE	36.15 m
ANTIGERMINANTE	13.10 m
SUPERCOMPATTATO	13.11 m
SUB-BALLAST	13.11 m
BALLAST	4.71 m²
MISTO GRANULARE STABILIZZATO / CEMENTATO	0.90 m²

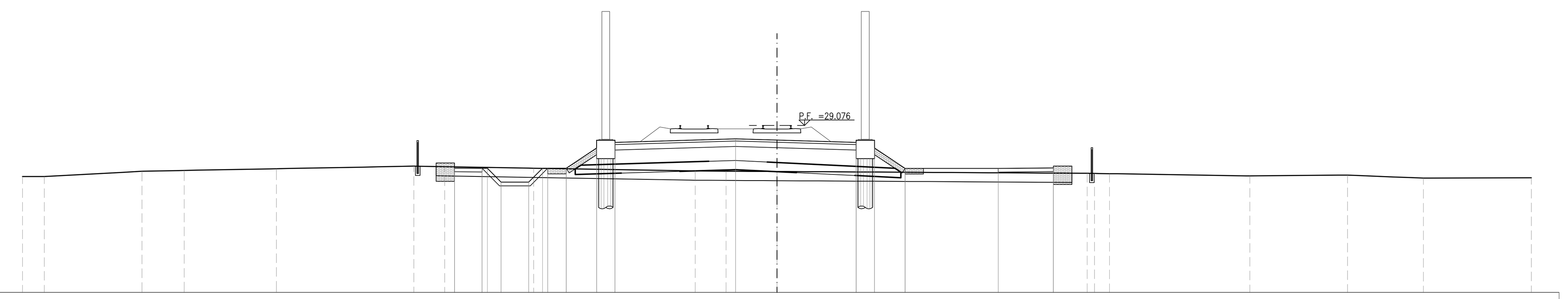

SCALA 1:200

Q. B. 20.000

QUOTA TERRENO	26.30 26.30 26.59 26.63 26.73 26.86 26.84 26.75 26.60 26.59 26.57 26.48 26.47 26.46 26.33 26.38 26.21 26.23
DIST. PARZIALE TERRENO	1.19 5.30 2.30 5.01 7.47 1.67 4.84 8.78 1.68 2.76 16.86 0.81 7.63 5.30 4.12 5.87
QUOTA PROGETTO	26.76 26.75 26.75 26.00 26.00 26.75 26.75 26.75 27.85 28.16 28.35 28.29 28.16 27.85 26.74 26.74 26.77
DIST. PARZIALE PROGETTO	1.50 0.75 1.50 0.75 1.00 1.66 1.00 6.55 2.25 4.30 1.00 1.66 5.06 3.00

SEZIONE N.: RI20-3
PROGRESSIVA: 13+025.000
QUOTA P. F.: 29.052

SCOTICO RILEVATO	35.17 m
SCAVO	0.37 m²
SCAVO FOSSO	1.72 m²
PIANO DI POSA	17.28 m
MATERASSI RENO	5.81 m
GABBIONI	2.17 m²
RILEVATO	18.86 m²
ANTICAPILLARE	8.57 m²
GEOTESSILE	35.30 m
ANTIGERMINANTE	13.10 m
SUPERCOMPATTATO	13.11 m
SUB-BALLAST	13.11 m
BALLAST	4.71 m²
MISTO GRANULARE STABILIZZATO / CEMENTATO	1.02 m²

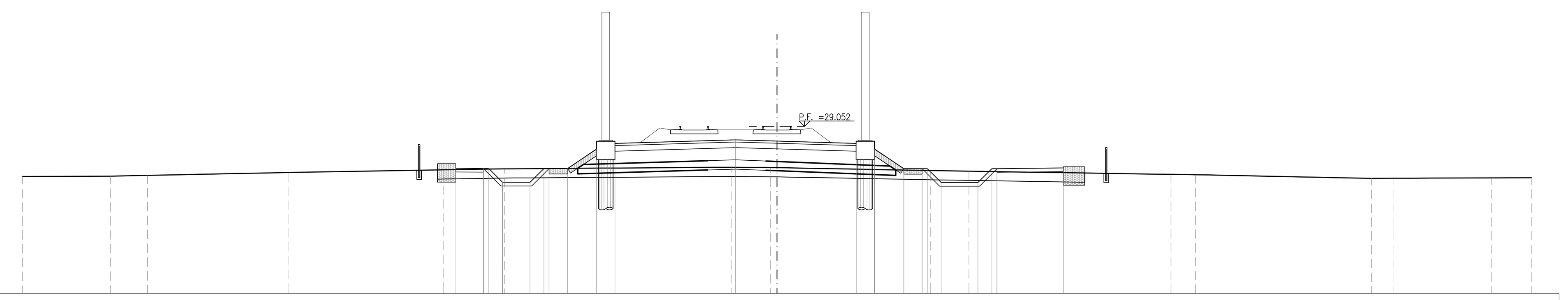

SCALA 1:200

Q. B. 20.000

QUOTA TERRENO	26.34 26.36 26.40 26.56 26.70 26.76 26.84 26.82 26.82 26.66 26.63 26.45 26.44 26.23 26.24 26.26 26.27
DIST. PARZIALE TERRENO	4.78 2.01 7.69 8.39 3.33 12.32 2.13 8.34 2.09 10.98 1.33 9.57 1.16 5.36 2.16
QUOTA PROGETTO	26.79 26.77 26.77 26.02 26.02 26.77 26.77 27.83 28.13 28.33 28.26 28.13 27.83 26.76 26.76 26.76 26.01 26.01 26.76 26.76 26.80
DIST. PARZIALE PROGETTO	1.50 0.75 1.50 0.75 1.00 1.58 1.00 6.55 2.25 4.30 1.00 1.59 1.00 0.75 2.00 0.75 3.60

SEZIONE N.: RI20-4
PROGRESSIVA: 13+050.000
QUOTA P. F.: 29.029

SCOTICO RILEVATO	34.26 m
SCAVO	0.21 m²
SCAVO FOSSO	0.79 m²
PIANO DI POSA	17.79 m
MATERASSI RENO	5.64 m
GABBIONI	2.00 m²
RILEVATO	23.30 m²
ANTICAPILLARE	8.83 m²
GEOTESSILE	36.33 m
ANTIGERMINANTE	13.10 m
SUPERCOMPATTATO	13.11 m
SUB-BALLAST	13.11 m
BALLAST	4.71 m²
MISTO GRANULARE STABILIZZATO / CEMENTATO	0.90 m²

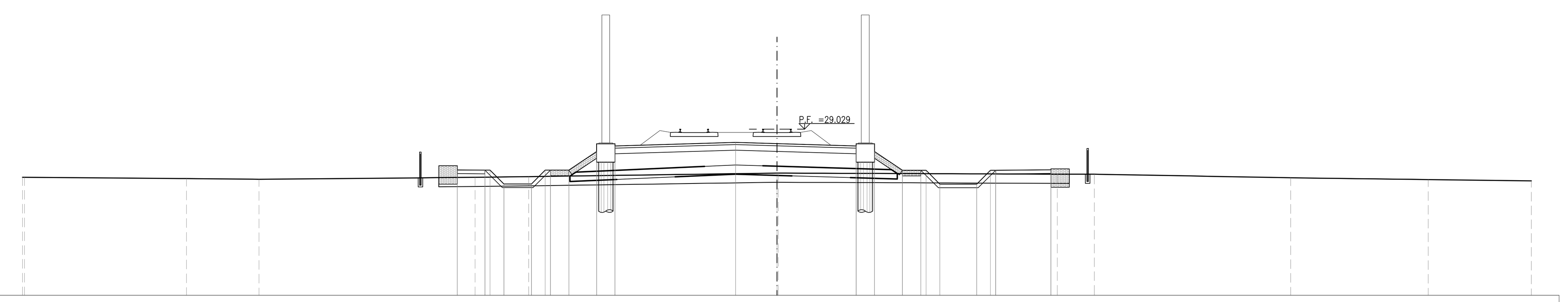

SCALA 1:200

Q. B. 20.000

QUOTA TERRENO	26.41 26.41 26.34 26.30 26.41 26.45 26.64 26.64 26.58 26.58 26.38 26.29 26.22
DIST. PARZIALE TERRENO	8.80 3.94 11.74 2.91 13.49 15.16 2.02 10.66 7.48 5.61
QUOTA PROGETTO	26.81 26.80 26.80 26.05 26.05 26.80 26.80 26.80 27.80 28.11 28.31 28.24 28.11 27.80 26.79 26.79 26.79 26.04 26.04 26.79 26.79 26.82
DIST. PARZIALE PROGETTO	1.50 0.75 1.50 0.75 1.00 1.51 1.00 6.55 2.25 4.30 1.00 1.52 1.00 0.75 2.00 0.75 3.00

SEZIONE N.: RI20-5
PROGRESSIVA: 13+075.443
QUOTA P. F.: 29.006

SCOTICO RILEVATO	34.11 m
SCAVO	0.01 m²
SCAVO FOSSO	0.04 m²
PIANO DI POSA	18.36 m
MATERASSI RENO	5.46 m
GABBIONI	2.00 m²
RILEVATO	29.37 m²
ANTICAPILLARE	9.12 m²
GEOTESSILE	37.47 m
ANTIGERMINANTE	13.10 m
SUPERCOMPATTATO	13.11 m
SUB-BALLAST	13.11 m
BALLAST	4.71 m²
MISTO GRANULARE STABILIZZATO / CEMENTATO	0.90 m²

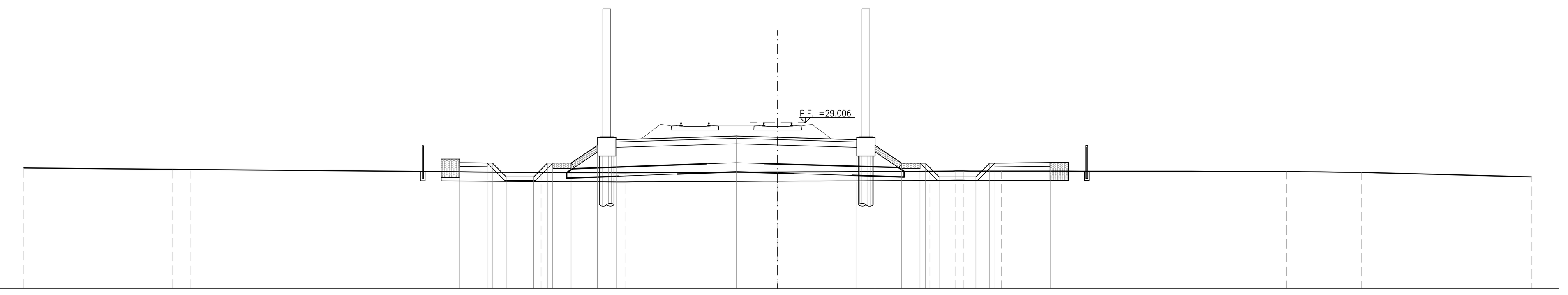

SCALA 1:200

Q. B. 20.000

QUOTA TERRENO	26.56 26.48 26.47 26.30 26.29 26.33 26.37 26.39 26.39 26.38 26.36 26.31 26.07
DIST. PARZIALE TERRENO	8.10 0.95 19.08 4.61 8.26 8.28 1.40 2.06 15.51 4.07 9.25
QUOTA PROGETTO	26.84 26.82 26.82 26.07 26.07 26.82 26.82 26.82 27.78 28.09 28.28 28.22 28.09 27.78 26.81 26.81 26.81 26.06 26.06 26.81 26.81 26.84
DIST. PARZIALE PROGETTO	1.50 0.75 1.50 0.75 1.00 1.44 1.00 6.55 2.25 4.30 1.00 1.45 1.00 0.75 2.00 0.75 3.00

SEZIONE N.: RI20-6
PROGRESSIVA: 13+100.000
QUOTA P. F.: 28.984

SCOTICO RILEVATO	34.08 m
SCAVO	0.03 m²
SCAVO FOSSO	0.29 m²
PIANO DI POSA	18.16 m
MATERASSI RENO	5.30 m
GABBIONI	2.00 m²
RILEVATO	29.94 m²
ANTICAPILLARE	9.02 m²
GEOTESSILE	37.10 m
ANTIGERMINANTE	13.10 m
SUPERCOMPATTATO	13.11 m
SUB-BALLAST	13.11 m
BALLAST	4.78 m²
MISTO GRANULARE STABILIZZATO / CEMENTATO	0.90 m²

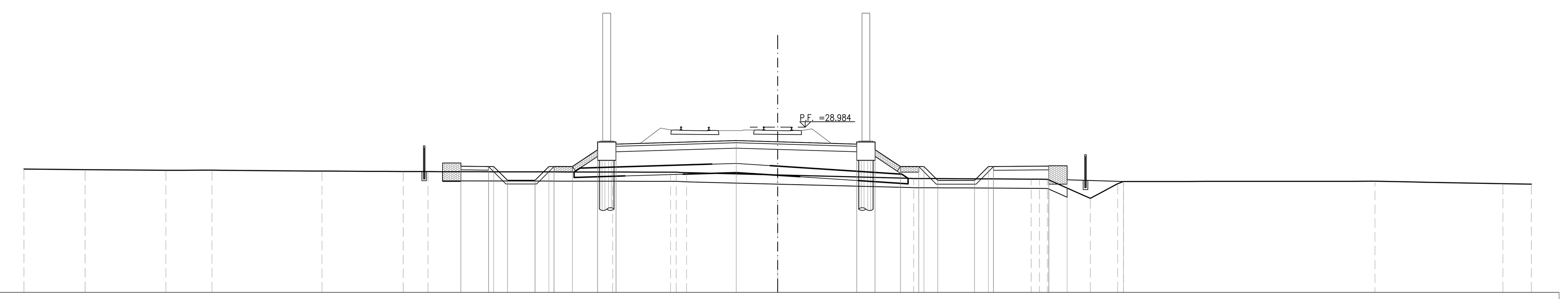

SCALA 1:200

Q. B. 20.000

QUOTA TERRENO	26.71 26.67 26.64 26.65 26.60 26.57 26.57 26.54 26.54 26.51 26.38 26.20 26.16 26.15 26.12 25.11 25.91 26.03 26.04 25.91 25.89
DIST. PARZIALE TERRENO	3.33 4.39 2.50 5.99 4.42 1.34 10.05 3.15 0.57 4.95 7.40 6.39 0.45 2.27 1.49 13.68 6.95 1.56
QUOTA PROGETTO	26.86 26.85 26.85 26.10 26.10 26.85 26.85 26.85 27.76 28.06 28.26 28.19 28.06 27.76 26.84 26.84 26.84 26.09 26.09 26.84 26.84 26.87 26.12 26.03
DIST. PARZIALE PROGETTO	1.50 0.75 1.50 0.75 1.00 1.36 1.00 6.55 2.25 4.30 1.00 1.38 1.00 0.75 2.00 0.75 3.00 1.00 3.07

SEZIONE N.: RI20-7
PROGRESSIVA: 13+125.000
QUOTA P. F.: 28.961

SCOTICO RILEVATO	33.83 m
SCAVO	0.01 m²
SCAVO FOSSO	0.19 m²
PIANO DI POSA	18.05 m
MATERASSI RENO	5.12 m
GABBIONI	2.00 m²
RILEVATO	27.97 m²
ANTICAPILLARE	8.96 m²
GEOTESSILE	36.88 m
VEGETALE	1.55 m
ANTIGERMINANTE	13.10 m
SUPERCOMPATTATO	13.11 m
SUB-BALLAST	13.11 m
BALLAST	4.87 m²
MISTO GRANULARE STABILIZZATO / CEMENTATO	0.90 m²

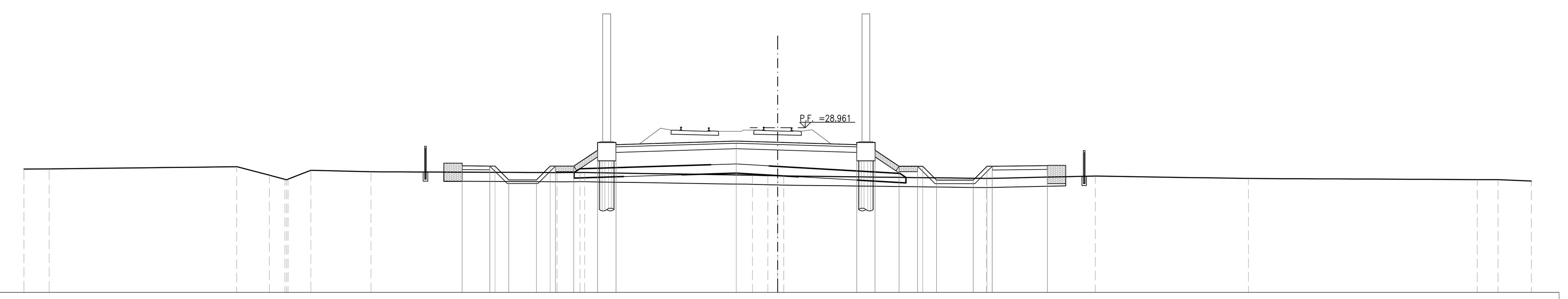

SCALA 1:200

Q. B. 20.000

QUOTA TERRENO	26.71 26.72 26.84 26.38 26.15 26.16 26.64 26.57 26.52 26.52 26.52 26.38 26.36 26.35 26.34 26.20 26.33 26.20 26.14 26.13 26.06
DIST. PARZIALE TERRENO	1.37 10.21 1.77 0.85 1.24 3.27 10.12 1.25 9.13 0.84 0.54 11.02 5.93 8.33 12.44 1.14 1.81
QUOTA PROGETTO	26.89 26.87 26.87 26.12 26.12 26.87 26.87 26.87 27.73 28.04 28.24 28.17 28.04 27.73 26.86 26.86 26.86 26.11 26.11 26.86 26.86 26.89
DIST. PARZIALE PROGETTO	1.50 0.75 1.50 0.75 1.00 1.29 1.00 6.55 2.25 4.30 1.00 1.31 1.00 0.75 2.00 0.75 3.00

SEZIONE N.: RI20-8
PROGRESSIVA: 13+150.000
QUOTA P. F.: 28.938

SCOTICO RILEVATO	33.69 m
SCAVO	0.04 m²
SCAVO FOSSO	0.42 m²
PIANO DI POSA	17.38 m
MATERASSI RENO	4.95 m
GABBIONI	2.00 m²
RILEVATO	22.35 m²
ANTICAPILLARE	8.63 m²
GEOTESSILE	35.51 m
ANTIGERMINANTE	13.10 m
SUPERCOMPATTATO	13.11 m
SUB-BALLAST	13.11 m
BALLAST	4.95 m²
MISTO GRANULARE STABILIZZATO / CEMENTATO	0.60 m²

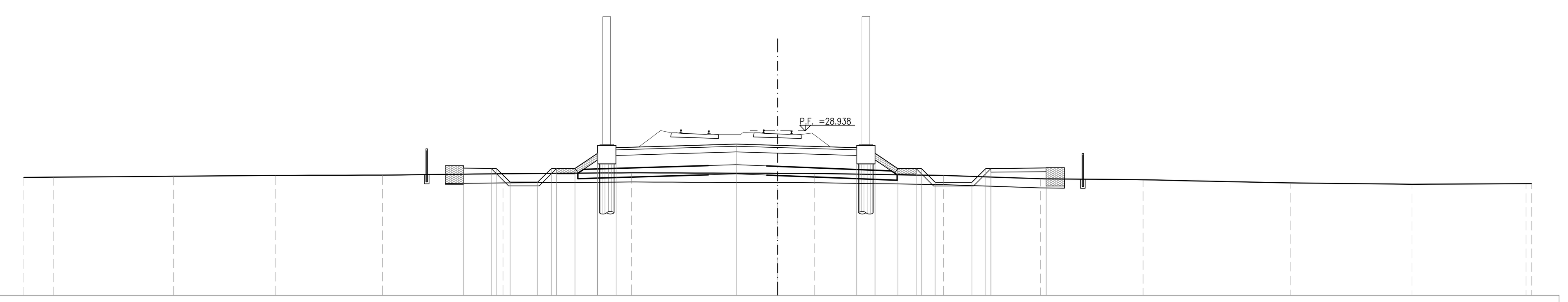

SCALA 1:200

Q. B. 20.000

QUOTA TERRENO	26.41 26.42 26.47 26.51 26.53 26.61 26.66 26.63 26.62 26.51 26.33 26.28 26.10 26.03 26.06
DIST. PARZIALE TERRENO	1.63 6.51 5.53 5.82 6.56 6.99 7.96 1.99 7.04 5.26 5.59 7.99 6.63 6.20
QUOTA PROGETTO	26.91 26.90 26.90 26.15 26.15 26.90 26.90 26.90 27.71 28.02 28.22 28.15 28.02 27.71 26.89 26.89 26.89 26.14 26.14 26.89 26.89 26.92
DIST. PARZIALE PROGETTO	1.50 0.75 1.50 0.75 1.00 1.22 1.00 6.55 2.25 4.30 1.00 1.23 1.00 0.75 2.00 0.75 3.00

DISEGNI DI RIFERIMENTO

DESCRIZIONE	CODICE

NOTE GENERALI

- TUTTE LE PROGRESSIVE SONO ESPRESSE IN CHILOMETRI E SONO RIFERITE AL BINARIO PARI, SALVO OVE DIVERSAMENTE SPECIFICATO
- TUTTE LE MISURE ESPRESSE SONO IN METRI, SALVO OVE DIVERSAMENTE INDICATO
- TUTTE LE QUOTE ALTIMETRICHE SONO ESPRESSE IN METRI s.l.m.
- Q.B. = QUOTA DI RIFERIMENTO
- NELLE SEZIONI E' ESCLUSA LA RAPPRESENTAZIONE DELL'INTERVENTO DI CONSOLIDAMENTO DELLE COLONNE IN GHIAIA, PER IL QUALE SI RIMANDA AGLI SPECIFICI ELABORATI DELLA PRESENTE WBS

COMMITTENTE: RFI RETE FERROVIARIA ITALIANA — GRUPPO FERROVIE DELLO STATO

ALTA SORVEGLIANZA: ITALFERR — GRUPPO FERROVIE DELLO STATO

GENERAL CONTRACTOR: Consorzio IricAV Due

INFRASTRUTTURE FERROVIARIE STRATEGICHE DEFINITE DALLA LEGGE OBIETTIVO N. 443/01

LINEA A.V. /A.C. TORINO-VENEZIA Tratta VERONA-PADOVA
Lotto funzionale Verona-Bivio Vicenza

PROGETTO ESECUTIVO

RILEVATI
RILEVATO FERROVIARIO DAL KM 12+986,22 AL KM 13+240,06
GENERALE
Sezioni trasversali - Tav.1

GENERAL CONTRACTOR		DIRETTORE LAVORI	SCALA :
IL PROGETTISTA INTEGRATORE ing. Giovanni MALAVENDA Iscritto all'ordine degli ingegneri di Venezia n. 4289 Data: Giugno 2021	Consorzio Iricav Due ing. Paolo CARMONA Data: Giugno 2021		1:200

COMMESSA	LOTTO	FASE	ENTE	TIPO DOC.	OPERA/DISCIPLINA	PROGR.	REV.	FOGLIO
IN17	12	E	I2	W9	RI2000	001	A	001 DI 002

VISTO CONSORZIO IRICAV DUE

Firma	Data
ing. Luca RANDOLFI	Giugno 2021

Progettazione :

Rev.	Descrizione	Redatto	Data	Verificato	Data	Approvato	Data	IL PROGETTISTA
A	EMISSIONE	F. RONCA'	06/2021	F. GUILARTE	06/2021	V.AIELLO	06/2021	
B								
C								Data: 06/2021

CIG. 8377957CD1 — CUP: J41E91000000009 — File: IN1712EI2W9RI2000001A_01.DWG — Cod. origine: CODICE

Progetto cofinanziato dalla Unione Europea

Scala di plot:

TUTTI I DIRITTI DEL PRESENTE DOCUMENTO SONO RISERVATI: LA PRODUZIONE ANCHE PARZIALE È VIETATA