SCOTICO RILEVATO	34.44 m
SCAVO	0.01 m²
SCAVO FOSSO	0.50 m²
PIANO DI POSA	17.76 m
MATERASSI RENO	9.25 m
GABBIONI	2.00 m²
RILEVATO	23.69 m²
ANTICAPILLARE	9.21 m²
GEOSSIDILE	30.92 m
ANTIGERMINANTE	13.10 m
SUPERCOMPATTATO	13.11 m
SUB-BALLAST	13.11 m
BALLAST	2.13 m²
TAPPETINO ANTIVIBRANTE	10.50 m
MISTO GRANULARE STABILIZZATO / CEMENTATO	0.00 m²

SEZIONE N.: RI21-25
PROGRESSIVA: 13+675.000
QUOTA P. F.: 28.462

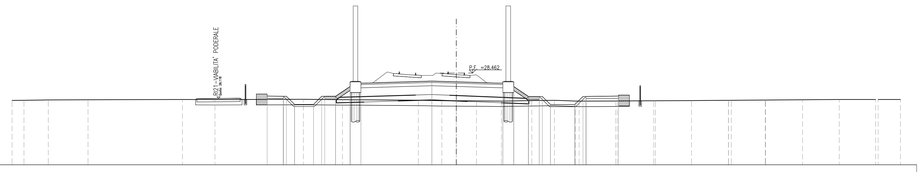

SCALA 1:200

Q. B. 20.000

QUOTA TERRENO	25.94	25.95	25.98	26.00	26.03	26.02	26.04	26.01	25.95	25.91	25.91	25.90	25.88	25.92	25.95	25.88	25.87	25.89	25.89	25.91	25.91	25.92	25.95	25.95	25.98	25.98	26.00	26.02	26.03	26.03	26.02
DIST. PARZIALE TERRENO		1.55	2.24	3.67	8.72	3.00	8.16	3.61	7.00	2.17	1.33	1.86	2.31	2.80	2.09	1.93	3.39	3.36	3.33	3.41	3.13	3.41	3.38	3.36	2.06						

QUOTA PROGETTO	26.34	26.32 / 25.93	25.97	25.93 / 26.32	27.22	27.52	27.72	27.65	27.52	27.22	26.31 / 25.93	25.96 / 25.96	25.96 / 25.93	26.34
DIST. PARZIALE PROGETTO	1.50	0.75	1.75	0.75	1.00	1.34	0.98	6.55	2.25	4.30	1.00	1.36	0.98	0.75	2.25	0.75	3.00

SCOTICO RILEVATO	34.29 m
SCAVO	0.03 m²
SCAVO FOSSO	0.24 m²
PIANO DI POSA	17.87 m
MATERASSI RENO	9.08 m
GABBIONI	2.00 m²
RILEVATO	23.03 m²
ANTICAPILLARE	8.97 m²
GEOSSIDILE	36.49 m
ANTIGERMINANTE	13.10 m
SUPERCOMPATTATO	13.11 m
SUB-BALLAST	13.11 m
BALLAST	2.13 m²
TAPPETINO ANTIVIBRANTE	10.50 m
MISTO GRANULARE STABILIZZATO / CEMENTATO	0.00 m²

SEZIONE N.: RI21-26
PROGRESSIVA: 13+700.000
QUOTA P. F.: 28.439

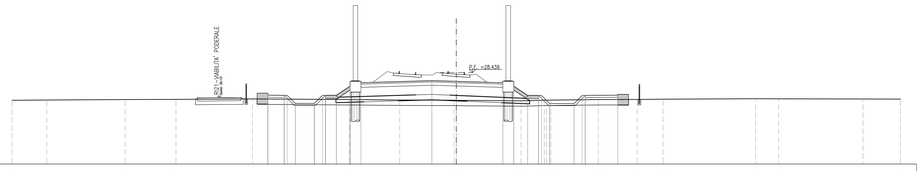

SCALA 1:200

Q. B. 20.000

QUOTA TERRENO	25.89	25.91	25.96	25.97	26.01	25.95	25.91	25.88 / 25.88 / 25.88	25.83	25.89 / 25.90 / 25.90	25.95	25.96	25.99	26.03	26.02	26.01	25.99
DIST. PARZIALE TERRENO		3.21	7.23	4.69	7.07	8.93	4.64	5.02	5.98	2.14	4.38	3.59	2.39	8.54	2.13	7.79	3.45

QUOTA PROGETTO	26.36	26.32 / 25.93	25.97	25.93 / 26.32	27.19	27.50	27.70	27.63	27.50	27.19	26.33 / 25.93	25.96 / 25.96	25.96 / 25.93	26.36
DIST. PARZIALE PROGETTO	1.50	0.75	1.75	0.75	1.00	1.17	0.98	6.55	2.25	4.30	1.00	1.29	1.00	0.75	2.25	0.75	3.00

SCOTICO RILEVATO	34.15 m
PIANO DI POSA	18.56 m
MATERASSI RENO	9.00 m
GABBIONI	2.00 m²
RILEVATO	33.13 m²
ANTICAPILLARE	9.21 m²
GEOSSIDILE	37.87 m
ANTIGERMINANTE	13.10 m
SUPERCOMPATTATO	13.11 m
SUB-BALLAST	13.11 m
BALLAST	2.13 m²
TAPPETINO ANTIVIBRANTE	10.50 m
MISTO GRANULARE STABILIZZATO / CEMENTATO	0.00 m²

SEZIONE N.: RI21-27
PROGRESSIVA: 13+725.000
QUOTA P. F.: 28.416

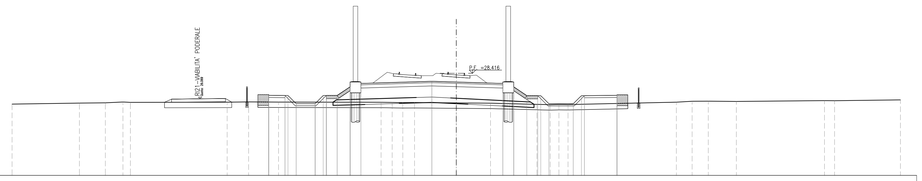

SCALA 1:200

Q. B. 19.000

QUOTA TERRENO	25.58	25.67	25.69	25.77 / 25.74	25.75	25.78	25.77	25.75	25.73 / 25.71	25.72	25.69	25.66	25.55	25.52 / 25.54	25.53	25.75	25.84	25.85	25.82	25.90	25.89	25.96
DIST. PARZIALE TERRENO		6.21	2.40	1.62	0.68	8.94	1.98	2.76	9.46	1.03 / 0.98	1.08	3.84	3.17	4.28	1.23	0.98 / 0.98	10.00	1.45	1.49	2.59	8.13	0.93	6.08

QUOTA PROGETTO	26.39	26.32 / 25.93	25.97	25.93 / 26.32	27.17	27.48	27.67	27.61	27.48	27.17	26.36 / 25.93	25.96 / 25.96	25.96 / 25.93	26.39
DIST. PARZIALE PROGETTO	1.50	0.75	1.75	0.75	1.00	1.31	0.98	6.55	2.25	4.30	1.00	1.22	1.00	0.75	2.25	0.75	3.00

DISEGNI DI RIFERIMENTO

DESCRIZIONE	CODICE

NOTE GENERALI

- TUTTE LE PROGRESSIVE SONO ESPRESSE IN CHILOMETRI E SONO RIFERITE AL BINARIO PARI, SALVO OVE DIVERSAMENTE SPECIFICATO
- TUTTE LE MISURE ESPRESSE SONO IN METRI, SALVO OVE DIVERSAMENTE INDICATO
- TUTTE LE QUOTE ALTIMETRICHE SONO ESPRESSE IN METRI s.l.m.
- Q.B. = QUOTA DI RIFERIMENTO
- NELLE SEZIONI E' ESCLUSA LA RAPPRESENTAZIONE DELL'INTERVENTO DI CONSOLIDAMENTO DELLE COLONNE IN GHIAIA, PER IL QUALE SI RIMANDA AGLI SPECIFICI ELABORATI DELLA PRESENTE WBS

COMMITTENTE:

RFI RETE FERROVIARIA ITALIANA
GRUPPO FERROVIE DELLO STATO

ALTA SORVEGLIANZA:

ITALFERR
GRUPPO FERROVIE DELLO STATO

GENERAL CONTRACTOR:

Consorzio IricAV Due

INFRASTRUTTURE FERROVIARIE STRATEGICHE DEFINITE DALLA LEGGE OBIETTIVO N. 443/01

LINEA A.V. /A.C. TORINO-VENEZIA Tratta VERONA-PADOVA
Lotto funzionale Verona-Bivio Vicenza

PROGETTO ESECUTIVO

RILEVATI

RILEVATO FERROVIARIO DAL KM 13+240,06 AL KM 13+725,00

GENERALE

Sezioni trasversali - Tav.4

GENERAL CONTRACTOR		DIRETTORE LAVORI	SCALA :
IL PROGETTISTA INTEGRATORE Mandatari MALAVENDA Ordine degli Ingegneri di Venezia n. 4289 Data: Giugno 2021	Consorzio Iricav Due Ing. Paolo CARMONA Data: Giugno 2021		1:200

COMMESSA	LOTTO	FASE	ENTE	TIPO DOC.	OPERA/DISCIPLINA	PROGR.	REV.	FOGLIO
IN17	12	E	I2	W9	RI2100	004	A	004 di 004

Consorzio IricAV Due

VISTO CONSORZIO IRICAV DUE	
Firma Ing. Luca BANDOLFI	Data Giugno 2021

Progettazione :

Rev.	Descrizione	Redatto	Data	Verificato	Data	Approvato	Data
A	EMISSIONE	P. BONFA'	06/2021	P. GUARITI	06/2021	V.MELLO	06/2021
B							
C							

IL PROGETTISTA
Ordine degli Ingegneri della Provincia di Venezia n. 4289
Dott. Ing. Paolo CARMONA
Data:

CIG. 8377957CD1	CUP: J41E91000000009	File: IN17.12.E.I2.W9.RI.21.00.00.A.01.DWG
		Cod. origine: 02BX0

Progetto cofinanziato dalla Unione Europea

Scala di plot:

TUTTI I DIRITTI DEL PRESENTE DOCUMENTO SONO RISERVATI: LA PRODUZIONE ANCHE PARZIALE È VIETATA