SEZIONE N.: RI22-1
PROGRESSIVA: 13+725.000
QUOTA P. F.: 28.416

SCOTICO RILEVATO	34.15 m
PIANO DI POSA	18.56 m
MATERASSI RENO	4.90 m
GABBIONI	2.00 m²
RILEVATO	33.13 m²
ANTICAPILLARE	9.21 m²
GEOTESSILE	37.87 m
ANTIGERMINANTE	13.10 m
SUPERCOMPATTATO	13.11 m
SUB-BALLAST	13.11 m
BALLAST	5.23 m²
TAPPETINO ANTIVIBRANTE	10.30 m
MISTO GRANULARE STABILIZZATO / CEMENTATO	0.90 m²

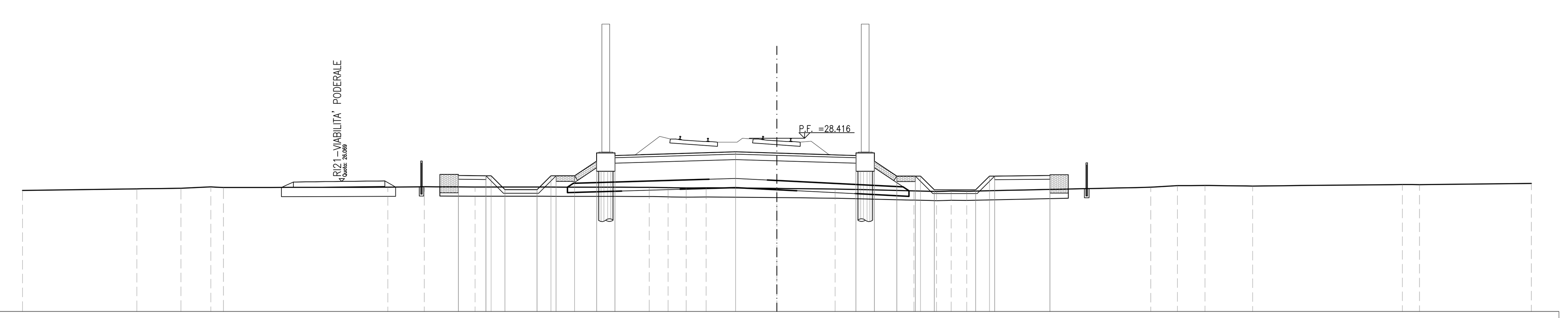

QUOTA TERRENO	25.58, 25.67, 25.69, 25.77, 25.74, 25.75, 25.78, 25.77, 25.75, 25.73, 25.71, 25.72, 25.69, 25.66, 25.55, 25.52, 25.54, 25.53, 25.75, 25.84, 25.85, 25.82, 25.90, 25.89, 25.96
DIST. PARZIALE TERRENO	6.21, 2.40, 1.62, 0.69, 8.94, 1.98, 2.76, 9.46, 1.03, 0.98, 1.09, 3.84, 3.17, 4.28, 1.23, 0.80, 0.84, 10.00, 1.45, 1.49, 2.59, 8.13, 0.93, 6.08
QUOTA PROGETTO	26.39, 26.37, 26.37, 25.62, 25.62, 26.37, 26.37, 26.37, 27.17, 27.48, 27.67, 27.61, 27.48, 27.17, 26.36, 26.36, 26.36, 25.61, 25.61, 26.36, 26.36, 26.39
DIST. PARZIALE PROGETTO	1.50, 0.75, 1.75, 0.75, 1.00, 1.20, 1.00, 6.55, 2.25, 4.30, 1.00, 1.22, 1.00, 0.75, 2.25, 0.75, 3.00

SEZIONE N.: RI22-2
PROGRESSIVA: 13+732.250
QUOTA P. F.: 28.410

SCOTICO RILEVATO	36.12 m
PIANO DI POSA	19.36 m
MATERASSI RENO	4.85 m
GABBIONI	1.00 m²
RILEVATO	47.06 m²
ANTICAPILLARE	9.57 m²
GEOTESSILE	39.30 m
ANTIGERMINANTE	13.10 m
SUPERCOMPATTATO	13.11 m
SUB-BALLAST	13.11 m
BALLAST	5.23 m²
TAPPETINO ANTIVIBRANTE	10.30 m
MISTO GRANULARE STABILIZZATO / CEMENTATO	1.50 m²

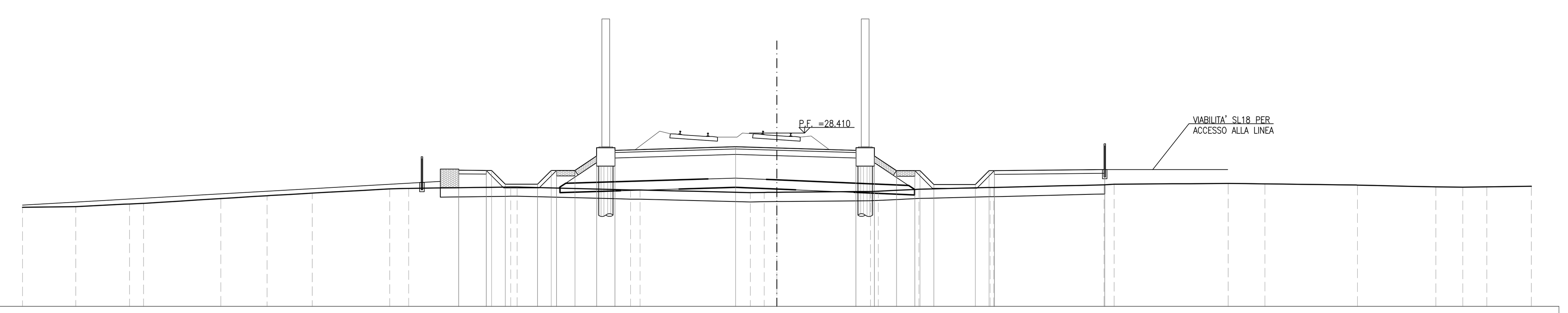

QUOTA TERRENO	24.38, 24.41, 24.56, 24.59, 24.85, 25.01, 25.15, 25.37, 25.41, 25.48, 25.48, 25.32, 25.32, 25.17, 25.19, 25.19, 25.23, 25.25, 25.36, 25.45, 25.45, 25.60, 25.63, 25.67, 25.65, 25.58, 25.48, 25.47, 25.49, 25.52
DIST. PARZIALE TERRENO	2.90, 2.92, 0.76, 4.20, 2.51, 2.46, 4.21, 1.03, 5.54, 6.16, 0.52, 5.99, 0.76, 0.69, 5.09, 2.20, 3.87, 6.00, 0.55, 6.20, 2.00, 5.03, 4.26, 1.47, 1.30, 2.42
QUOTA PROGETTO	26.39, 26.38, 26.38, 25.63, 25.63, 26.38, 26.38, 26.38, 26.38, 27.16, 27.47, 27.67, 27.60, 27.47, 27.16, 26.36, 26.36, 26.36, 25.61, 25.61, 26.36, 26.36, 26.42
DIST. PARZIALE PROGETTO	1.50, 0.75, 1.75, 0.75, 1.00, 1.18, 1.00, 6.55, 2.25, 4.30, 1.00, 1.20, 1.00, 0.75, 2.25, 0.75, 6.00

SEZIONE N.: RI22-3
PROGRESSIVA: 13+752.000
QUOTA P. F.: 28.392

SCOTICO RILEVATO	29.11 m
SCAVO	7.40 m²
PIANO DI POSA	16.47 m
RIIEMPIMENTO SCAVO	3.73 m²
MATERASSI RENO	3.00 m
GABBIONI	1.00 m²
RILEVATO	34.87 m²
ANTICAPILLARE	8.58 m²
GEOTESSILE	35.35 m
VEGETALE	0.28 m
ANTIGERMINANTE	13.10 m
SUPERCOMPATTATO	13.11 m
SUB-BALLAST	13.11 m
BALLAST	5.23 m²
TAPPETINO ANTIVIBRANTE	10.30 m
MISTO GRANULARE STABILIZZATO / CEMENTATO	0.30 m²

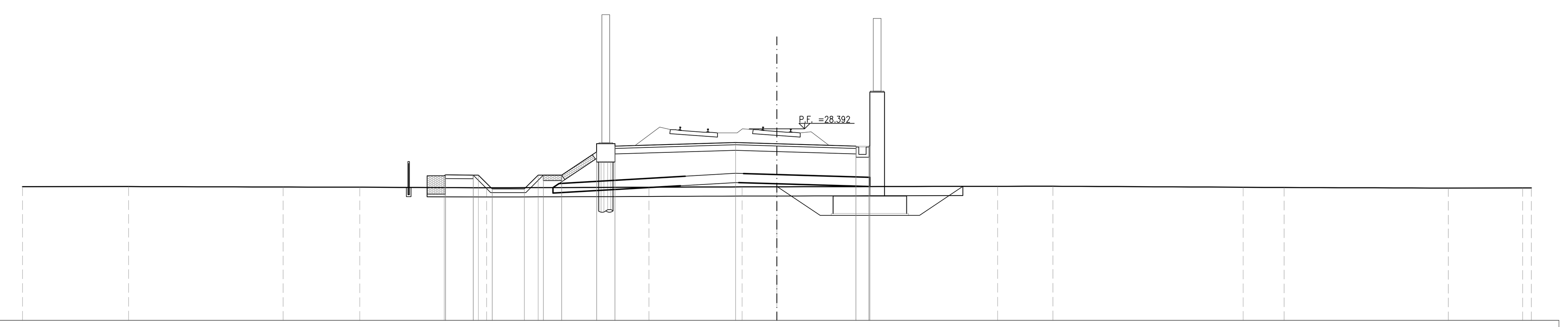

QUOTA TERRENO	25.25, 25.26, 25.24, 25.23, 25.19, 25.22, 25.24, 25.25, 25.27, 25.28, 25.22, 25.21, 25.18, 25.19
DIST. PARZIALE TERRENO	5.76, 8.40, 4.17, 6.89, 8.82, 5.07, 1.89, 11.99, 3.01, 10.33, 2.23, 8.92, 4.04, 0.48
QUOTA PROGETTO	25.85, 25.90, 25.88, 25.88, 25.13, 25.13, 25.88, 25.88, 25.88, 27.15, 27.45, 27.65, 27.58, 27.45, 27.45, 27.45
DIST. PARZIALE PROGETTO	1.50, 0.75, 1.75, 0.75, 1.00, 1.89, 1.00, 6.55, 2.25, 4.30, 0.70

SEZIONE N.: RI22-4
PROGRESSIVA: 13+775.000
QUOTA P. F.: 28.371

SCOTICO RILEVATO	28.98 m
SCAVO	6.71 m²
PIANO DI POSA	16.54 m
RIIEMPIMENTO SCAVO	3.36 m²
MATERASSI RENO	3.00 m
GABBIONI	1.00 m²
RILEVATO	35.70 m²
ANTICAPILLARE	8.61 m²
GEOTESSILE	35.48 m
VEGETALE	0.28 m
ANTIGERMINANTE	13.10 m
SUPERCOMPATTATO	13.11 m
SUB-BALLAST	13.11 m
BALLAST	5.23 m²
TAPPETINO ANTIVIBRANTE	10.30 m
MISTO GRANULARE STABILIZZATO / CEMENTATO	0.30 m²

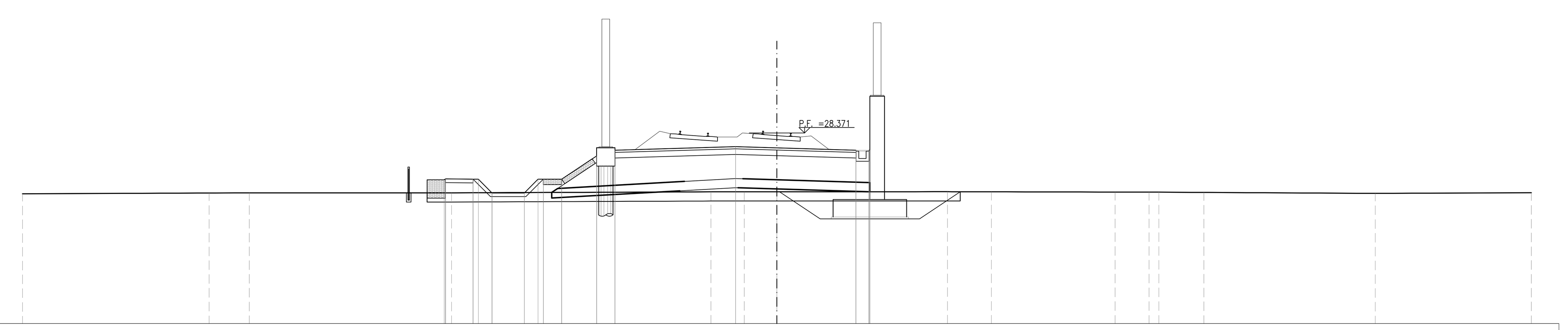

QUOTA TERRENO	25.06, 25.11, 25.12, 25.12, 25.17, 25.18, 25.18, 25.18, 25.17, 25.16, 25.16, 25.15, 25.14, 25.09, 25.12
DIST. PARZIALE TERRENO	10.15, 2.18, 10.99, 14.10, 1.81, 1.78, 9.27, 2.39, 6.72, 1.84, 0.54, 2.45, 9.31, 8.48
QUOTA PROGETTO	25.83, 25.87, 25.86, 25.86, 25.11, 25.11, 25.86, 25.86, 25.86, 27.12, 27.43, 27.63, 27.56, 27.43, 27.43, 27.43
DIST. PARZIALE PROGETTO	1.50, 0.75, 1.75, 0.75, 1.00, 1.90, 1.00, 6.55, 2.25, 4.30, 0.70

SEZIONE N.: RI22-5
PROGRESSIVA: 13+790.000
QUOTA P. F.: 28.357

SCOTICO RILEVATO	29.55 m
SCAVO	10.25 m²
PIANO DI POSA	16.49 m
RIIEMPIMENTO SCAVO	5.06 m²
MATERASSI RENO	3.00 m
GABBIONI	1.00 m²
RILEVATO	36.85 m²
ANTICAPILLARE	8.59 m²
GEOTESSILE	35.38 m
VEGETALE	0.28 m
ANTIGERMINANTE	13.10 m
SUPERCOMPATTATO	13.11 m
SUB-BALLAST	13.11 m
BALLAST	5.23 m²
TAPPETINO ANTIVIBRANTE	10.30 m
MISTO GRANULARE STABILIZZATO / CEMENTATO	0.30 m²

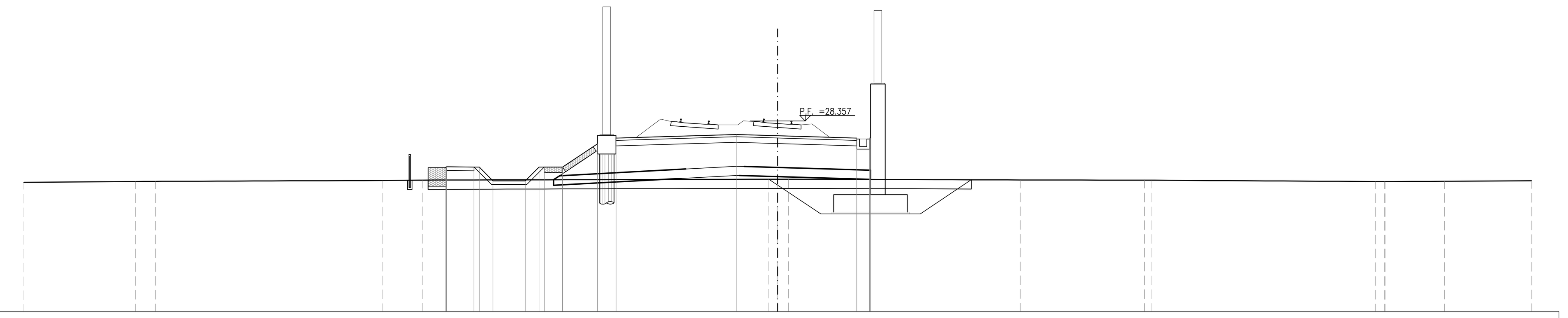

QUOTA TERRENO	25.02, 25.06, 25.07, 25.12, 25.14, 25.19, 25.19, 25.19, 25.15, 25.13, 25.13, 25.06, 25.06, 25.08, 25.10
DIST. PARZIALE TERRENO	6.07, 1.09, 12.34, 2.20, 18.79, 0.52, 0.59, 12.62, 6.74, 12.17, 0.49, 3.24, 4.72
QUOTA PROGETTO	25.81, 25.86, 25.84, 25.84, 25.09, 25.09, 25.84, 25.84, 25.84, 27.11, 27.42, 27.61, 27.55, 27.42, 27.42, 27.42
DIST. PARZIALE PROGETTO	1.50, 0.75, 1.75, 0.75, 1.00, 1.90, 1.00, 6.55, 2.25, 4.30, 0.70

SEZIONE N.: RI22-6
PROGRESSIVA: 13+810.000
QUOTA P. F.: 28.339

SCOTICO RILEVATO	30.37 m
SCAVO	14.48 m²
SCAVO FOSSO	0.09 m²
PIANO DI POSA	16.22 m
RIIEMPIMENTO SCAVO	6.83 m²
MATERASSI RENO	3.00 m
GABBIONI	1.00 m²
RILEVATO	33.99 m²
ANTICAPILLARE	8.45 m²
GEOTESSILE	34.85 m
VEGETALE	0.52 m
ANTIGERMINANTE	13.10 m
SUPERCOMPATTATO	13.11 m
SUB-BALLAST	13.11 m
BALLAST	5.23 m²
TAPPETINO ANTIVIBRANTE	10.30 m
MISTO GRANULARE STABILIZZATO / CEMENTATO	0.30 m²

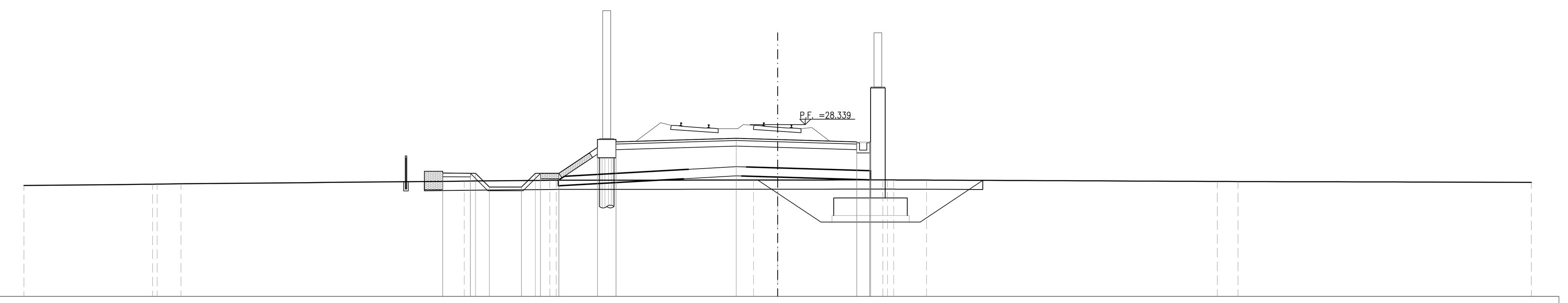

QUOTA TERRENO	25.03, 25.10, 25.11, 25.12, 25.27, 25.31, 25.32, 25.33, 25.33, 25.33, 25.33, 25.32, 25.25, 25.24, 25.20
DIST. PARZIALE TERRENO	7.00, 1.30, 15.40, 4.66, 10.73, 1.32, 5.72, 1.79, 15.82, 1.12, 15.96
QUOTA PROGETTO	25.71, 25.69, 25.69, 24.94, 24.94, 25.69, 25.69, 25.69, 27.09, 27.40, 27.60, 27.53, 27.40, 27.40, 27.40
DIST. PARZIALE PROGETTO	1.50, 0.75, 1.75, 0.75, 1.00, 2.10, 1.00, 6.55, 2.25, 4.30, 0.70

SEZIONE N.: RI22-7
PROGRESSIVA: 13+825.000
QUOTA P. F.: 28.325

SCOTICO RILEVATO	29.55 m
SCAVO	9.13 m²
SCAVO FOSSO	0.22 m²
PIANO DI POSA	16.10 m
RIIEMPIMENTO SCAVO	4.54 m²
MATERASSI RENO	3.53 m
GABBIONI	1.00 m²
RILEVATO	29.45 m²
ANTICAPILLARE	8.39 m²
GEOTESSILE	34.61 m
ANTIGERMINANTE	13.10 m
SUPERCOMPATTATO	13.11 m
SUB-BALLAST	13.11 m
BALLAST	5.23 m²
TAPPETINO ANTIVIBRANTE	10.30 m
MISTO GRANULARE STABILIZZATO / CEMENTATO	0.30 m²

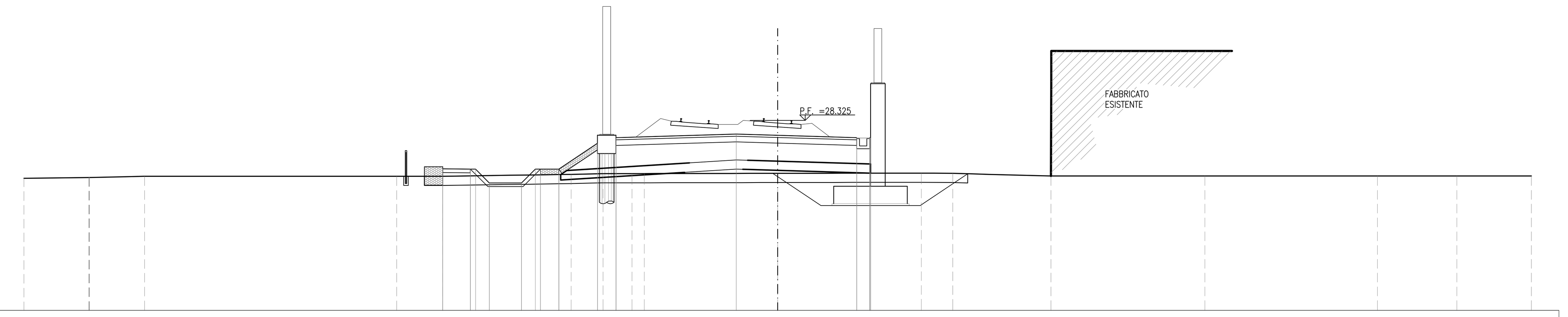

QUOTA TERRENO	25.18, 25.22, 25.22, 25.29, 25.29, 25.29, 25.39, 25.43, 25.43, 25.44, 25.45, 25.46, 25.45, 25.31, 25.31, 25.31, 25.31, 25.31
DIST. PARZIALE TERRENO	3.53, 3.00, 13.71, 2.50, 6.99, 1.73, 1.58, 0.67, 7.26, 7.81, 1.71, 5.34, 8.38, 9.39, 4.31, 4.06
QUOTA PROGETTO	25.69, 25.68, 25.68, 24.93, 24.93, 25.68, 25.68, 25.68, 27.08, 27.39, 27.58, 27.51, 27.39, 27.39, 27.39
DIST. PARZIALE PROGETTO	1.50, 0.75, 1.75, 0.75, 1.00, 2.10, 1.00, 6.55, 2.25, 4.30, 0.70

SEZIONE N.: RI22-8
PROGRESSIVA: 13+850.000
QUOTA P. F.: 28.303

SCOTICO RILEVATO	29.51 m
SCAVO	8.62 m²
PIANO DI POSA	16.32 m
RIIEMPIMENTO SCAVO	4.16 m²
MATERASSI RENO	3.53 m
GABBIONI	1.00 m²
RILEVATO	31.93 m²
ANTICAPILLARE	8.50 m²
GEOTESSILE	35.04 m
ANTIGERMINANTE	13.10 m
SUPERCOMPATTATO	13.11 m
SUB-BALLAST	13.11 m
BALLAST	5.23 m²
TAPPETINO ANTIVIBRANTE	10.30 m
MISTO GRANULARE STABILIZZATO / CEMENTATO	0.30 m²

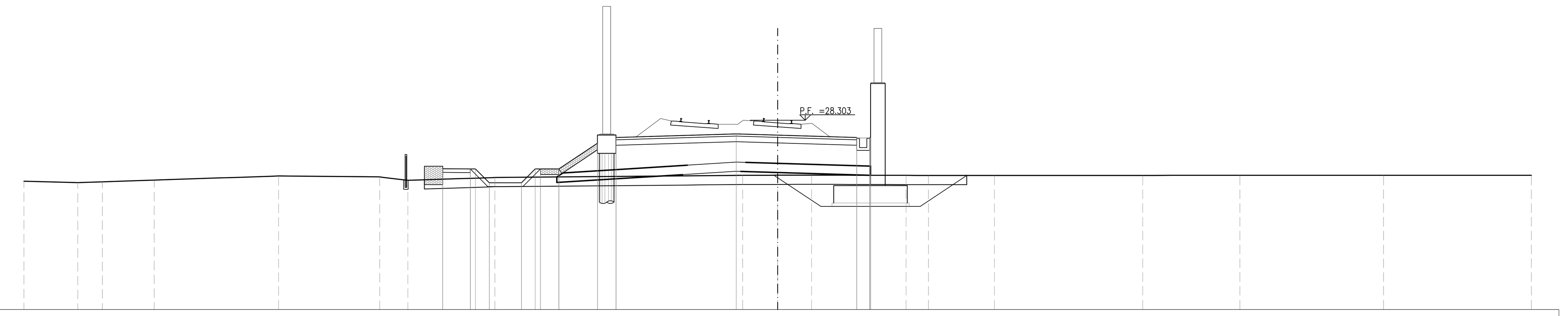

QUOTA TERRENO	24.99, 24.91, 24.96, 25.05, 25.27, 25.22, 25.03, 25.19, 25.31, 25.31, 25.32, 25.31, 25.30, 25.30, 25.30, 25.31, 25.31, 25.31
DIST. PARZIALE TERRENO	2.93, 1.34, 2.82, 6.76, 5.50, 1.54, 4.73, 13.48, 1.91, 1.84, 5.14, 1.22, 3.59, 8.06, 5.28, 7.81, 8.04
QUOTA PROGETTO	25.67, 25.65, 25.65, 24.90, 24.90, 25.65, 25.65, 25.65, 27.06, 27.36, 27.56, 27.49, 27.36, 27.36, 27.36
DIST. PARZIALE PROGETTO	1.50, 0.75, 1.75, 0.75, 1.00, 2.10, 1.00, 6.55, 2.25, 4.30, 0.70

DISEGNI DI RIFERIMENTO

DESCRIZIONE	CODICE

NOTE GENERALI

- TUTTE LE PROGRESSIVE SONO ESPRESSE IN CHILOMETRI E SONO RIFERITE AL BINARIO PARI, SALVO OVE DIVERSAMENTE SPECIFICATO
- TUTTE LE MISURE ESPRESSE SONO IN METRI, SALVO OVE DIVERSAMENTE INDICATO
- TUTTE LE QUOTE ALTIMETRICHE SONO ESPRESSE IN METRI s.l.m.
- Q.B. = QUOTA DI RIFERIMENTO
- NELLE SEZIONI E' ESCLUSA LA RAPPRESENTAZIONE DELL'INTERVENTO DI CONSOLIDAMENTO DELLE COLONNE IN GHIAIA, PER IL QUALE SI RIMANDA AGLI SPECIFICI ELABORATI DELLA PRESENTE WBS

COMMITTENTE: RFI RETE FERROVIARIA ITALIANA GRUPPO FERROVIE DELLO STATO

ALTA SORVEGLIANZA: ITALFERR GRUPPO FERROVIE DELLO STATO

GENERAL CONTRACTOR: Consorzio IricAV Due

INFRASTRUTTURE FERROVIARIE STRATEGICHE DEFINITE DALLA LEGGE OBIETTIVO N. 443/01

LINEA A.V. /A.C. TORINO-VENEZIA Tratta VERONA-PADOVA
Lotto funzionale Verona-Bivio Vicenza

PROGETTO ESECUTIVO

RILEVATI
RILEVATO FERROVIARIO DAL KM 13+725,00 AL KM 14+200,00
GENERALE
Sezioni trasversali - Tav.1

GENERAL CONTRACTOR		DIRETTORE LAVORI	SCALA :
IL PROGETTISTA INTEGRATORE Ing. Giovanni MALAVENDA Iscritto all'ordine degli ingegneri di Venezia n. 4289 Data: Giugno 2021	Consorzio Iricav Due ing. Paolo CARMONA Data: Giugno 2021		1:200

COMMESSA	LOTTO	FASE	ENTE	TIPO DOC.	OPERA/DISCIPLINA	PROGR.	REV.	FOGLIO
IN17	12	E	I2	W9	RI2200	001	A	001 DI 004

VISTO CONSORZIO IRICAV DUE	
Firma	Data
ing. Luca RANDOLFI	Giugno 2021

Progettazione :

Rev.	Descrizione	Redatto	Data	Verificato	Data	Approvato	Data	IL PROGETTISTA
A	EMISSIONE	F. RONCA'	06/2021	F. GUILARTE	06/2021	V.AIELLO	06/2021	Data: 06/2021
B								
C								

CIG. 8377957CD1 | CUP: J41E91000000009 | File: IN1712EI2W9RI2200001A_01.DWG | Cod. origine: CODICE

Progetto cofinanziato dalla Unione Europea

Scala di plot:

TUTTI I DIRITTI DEL PRESENTE DOCUMENTO SONO RISERVATI: LA PRODUZIONE ANCHE PARZIALE È VIETATA