SEZIONE N.: RI22-9
PROGRESSIVA: 13+875.000
QUOTA P. F.: 28.280

SCOTICO RILEVATO	29.37 m
SCAVO	7.56 m²
PIANO DI POSA	17.04 m
RIIEMPIMENTO SCAVO	3.84 m²
MATERASSI RENO	3.53 m
GABBIONI	1.00 m²
RILEVATO	42.96 m²
ANTICAPILLARE	8.86 m²
GEOTESSILE	36.48 m
ANTIGERMINANTE	13.10 m
SUPERCOMPATTATO	13.11 m
SUB-BALLAST	13.11 m
BALLAST	5.23 m²
TAPPETINO ANTIVIBRANTE	10.30 m
MISTO GRANULARE STABILIZZATO / CEMENTATO	0.30 m²

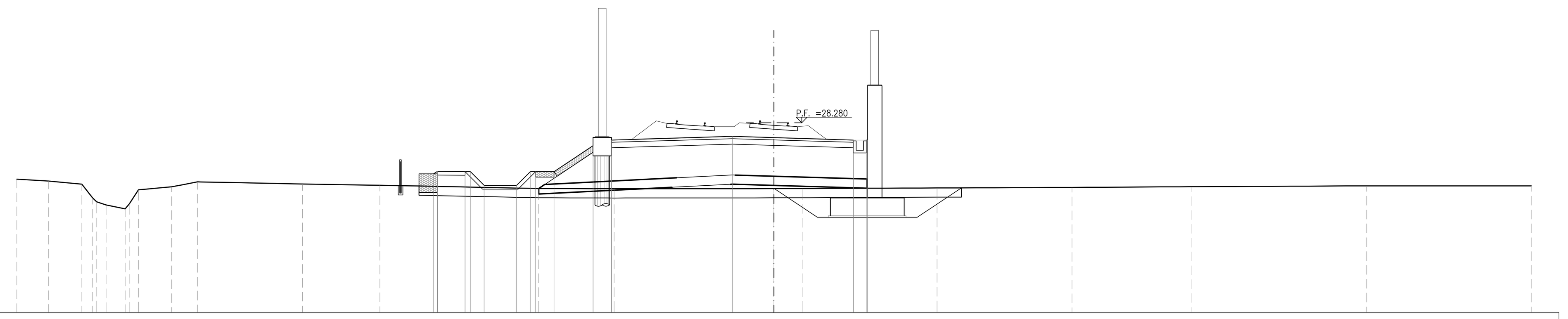

SCALA 1:200

Q. B. 18.000

QUOTA TERRENO	25.22 · 25.12 · 24.95 · 24.21 · 23.82 · 23.62 · 24.64 · 24.80 · 25.07 · 24.96 · 24.89 · 24.71 · 24.70 · 24.71 · 24.71 · 24.74 · 24.77 · 24.81 · 24.86 · 24.86
DIST. PARZIALE TERRENO	1.71 · 1.82 · 0.58 · 0.51 · 1.04 · 0.50 · 1.78 · 1.41 · 5.69 · 4.18 · 8.60 · 4.09 · 8.65 · 1.56 · 7.26 · 7.31 · 6.49 · 9.45 · 8.93
QUOTA PROGETTO	25.50 · 25.64 · 25.63 · 25.63 · 24.88 · 24.88 · 25.63 · 25.63 · 25.63 · 27.03 · 27.34 · 27.54 · 27.47 · 27.34 · 27.34 · 27.34
DIST. PARZIALE PROGETTO	1.50 · 0.75 · 1.75 · 0.75 · 1.00 · 2.11 · 1.00 · 6.55 · 2.25 · 4.30 · 0.70

SEZIONE N.: RI22-10
PROGRESSIVA: 13+900.000
QUOTA P. F.: 28.257

SCOTICO RILEVATO	29.48 m
SCAVO	11.75 m²
PIANO DI POSA	16.75 m
MATERASSI RENO	3.54 m
GABBIONI	24.63 m²
RILEVATO	42.50 m²
ANTICAPILLARE	8.72 m²
GEOTESSILE	35.90 m
ANTIGERMINANTE	13.10 m
SUPERCOMPATTATO	13.11 m
SUB-BALLAST	13.11 m
BALLAST	5.23 m²
TAPPETINO ANTIVIBRANTE	10.30 m
MISTO GRANULARE STABILIZZATO / CEMENTATO	0.30 m²

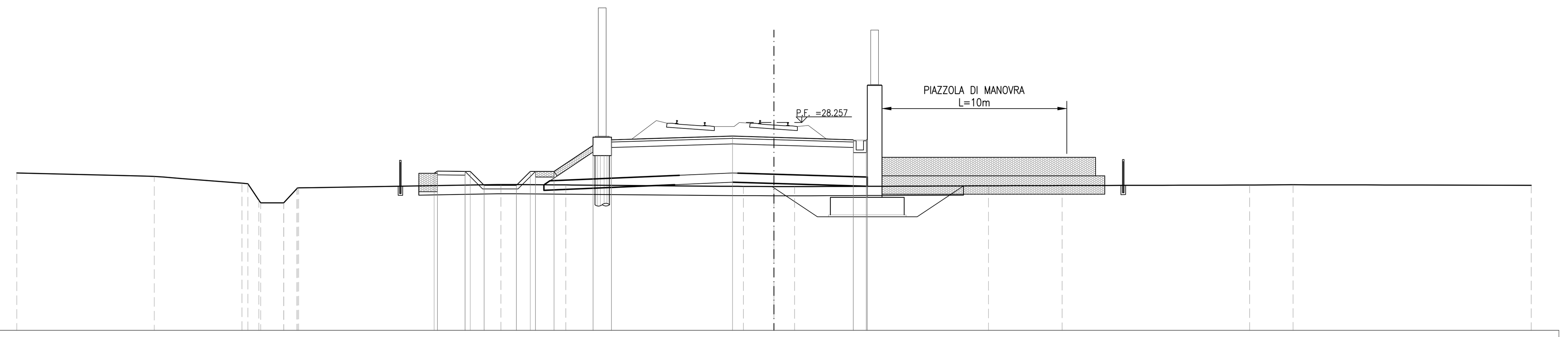

SCALA 1:200

Q. B. 17.000

QUOTA TERRENO	25.52 · 25.34 · 24.97 · 24.04 · 23.90 · 23.90 · 24.68 · 24.71 · 24.90 · 24.87 · 24.79 · 24.79 · 24.78 · 24.83 · 24.84 · 24.87 · 24.88 · 24.85
DIST. PARZIALE TERRENO	7.44 · 4.75 · 0.60 · 1.25 · 0.72 · 10.96 · 3.52 · 9.61 · 1.66 · 1.11 · 10.50 · 3.99 · 10.15 · 2.35 · 12.89
QUOTA PROGETTO	25.50 · 25.62 · 25.60 · 25.60 · 24.85 · 24.85 · 25.60 · 25.60 · 25.60 · 27.01 · 27.32 · 27.51 · 27.45 · 27.32 · 27.32 · 27.32
DIST. PARZIALE PROGETTO	1.50 · 0.75 · 1.75 · 0.75 · 1.00 · 2.11 · 1.00 · 6.55 · 2.25 · 4.30 · 0.70

SEZIONE N.: RI22-11
PROGRESSIVA: 13+925.000
QUOTA P. F.: 28.234

SCOTICO RILEVATO	37.30 m
SCAVO FOSSO	0.61 m²
PIANO DI POSA	19.27 m
MATERASSI RENO	6.19 m
GABBIONI	2.00 m²
RILEVATO	38.23 m²
ANTICAPILLARE	9.57 m²
GEOTESSILE	39.29 m
ANTIGERMINANTE	13.10 m
SUPERCOMPATTATO	13.11 m
SUB-BALLAST	13.11 m
BALLAST	5.23 m²
TAPPETINO ANTIVIBRANTE	10.30 m
MISTO GRANULARE STABILIZZATO / CEMENTATO	0.90 m²

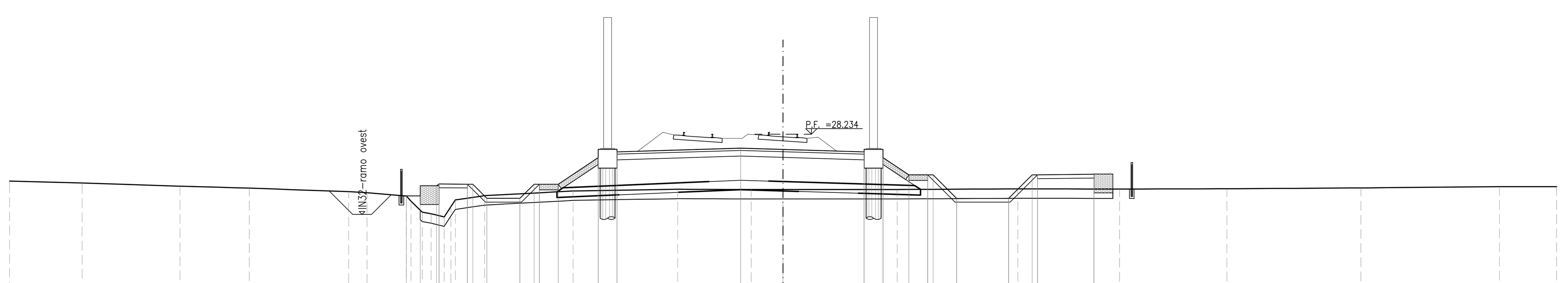

SCALA 1:200

Q. B. 19.000

QUOTA TERRENO	25.74 · 25.64 · 25.47 · 25.37 · 25.19 · 25.13 · 24.95 · 24.09 · 24.01 · 23.84 · 24.74 · 24.97 · 25.22 · 25.31 · 25.30 · 25.30 · 25.30 · 25.33 · 25.32 · 25.34 · 25.38 · 25.45 · 25.45
DIST. PARZIALE TERRENO	3.85 · 5.19 · 3.67 · 5.27 · 0.97 · 2.08 · 0.60 · 0.46 · 0.70 · 1.55 · 4.69 · 5.54 · 3.89 · 1.69 · 6.05 · 6.39 · 5.39 · 5.69 · 7.10 · 7.35 · 3.03
QUOTA PROGETTO	24.95 · 24.95 · 25.50 · 25.59 · 25.58 · 25.58 · 24.83 · 24.83 · 25.58 · 25.58 · 25.58 · 26.99 · 27.29 · 27.49 · 27.42 · 27.29 · 26.99 · 26.08 · 26.08 · 26.08 · 24.83 · 24.83 · 26.08 · 26.08 · 26.11
DIST. PARZIALE PROGETTO	0.74 · 0.87 · 1.50 · 0.75 · 1.75 · 0.75 · 1.00 · 2.11 · 1.00 · 6.55 · 2.25 · 4.30 · 1.00 · 1.37 · 1.00 · 1.25 · 2.75 · 1.25 · 3.00

SEZIONE N.: RI22-12
PROGRESSIVA: 13+950.000
QUOTA P. F.: 28.212

SCOTICO RILEVATO	37.51 m
SCAVO	0.09 m²
SCAVO FOSSO	0.95 m²
PIANO DI POSA	19.33 m
MATERASSI RENO	6.19 m
GABBIONI	2.00 m²
RILEVATO	37.68 m²
ANTICAPILLARE	9.45 m²
GEOTESSILE	38.78 m
ANTIGERMINANTE	13.10 m
SUPERCOMPATTATO	13.11 m
SUB-BALLAST	13.11 m
BALLAST	5.23 m²
TAPPETINO ANTIVIBRANTE	10.30 m
MISTO GRANULARE STABILIZZATO / CEMENTATO	0.90 m²

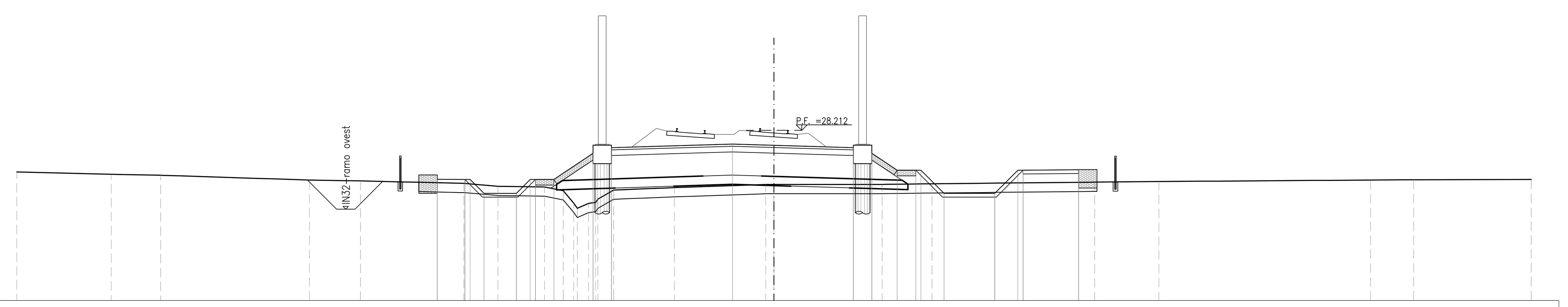

SCALA 1:200

Q. B. 19.000

QUOTA TERRENO	25.96 · 25.84 · 25.78 · 25.52 · 25.48 · 25.34 · 25.18 · 25.15 · 24.95 · 24.27 · 24.26 · 24.49 · 24.98 · 25.11 · 25.28 · 25.28 · 25.29 · 25.32 · 25.41 · 25.44 · 25.52 · 25.54 · 25.55
DIST. PARZIALE TERRENO	5.12 · 2.67 · 8.06 · 2.77 · 5.60 · 1.85 · 2.52 · 1.02 · 0.57 · 0.61 · 0.86 · 3.29 · 4.95 · 0.44 · 5.85 · 2.70 · 8.80 · 3.48 · 11.46 · 2.34 · 6.37
QUOTA PROGETTO	25.57 · 25.55 · 25.55 · 24.80 · 24.80 · 25.55 · 25.55 · 25.55 · 26.97 · 27.27 · 27.47 · 27.40 · 27.27 · 26.97 · 26.05 · 26.05 · 26.05 · 24.80 · 24.80 · 26.05 · 26.05 · 26.08
DIST. PARZIALE PROGETTO	1.50 · 0.75 · 1.75 · 0.75 · 1.00 · 2.12 · 1.00 · 6.55 · 2.25 · 4.30 · 1.00 · 1.37 · 1.00 · 1.25 · 2.75 · 1.25 · 3.00

SEZIONE N.: RI22-13
PROGRESSIVA: 13+973.290
QUOTA P. F.: 28.191

SCOTICO RILEVATO	37.23 m
SCAVO	0.02 m²
PIANO DI POSA	19.16 m
MATERASSI RENO	5.95 m
GABBIONI	2.00 m²
RILEVATO	47.16 m²
ANTICAPILLARE	9.52 m²
GEOTESSILE	39.08 m
ANTIGERMINANTE	13.10 m
SUPERCOMPATTATO	13.11 m
SUB-BALLAST	13.11 m
BALLAST	5.23 m²
TAPPETINO ANTIVIBRANTE	10.30 m
MISTO GRANULARE STABILIZZATO / CEMENTATO	0.30 m²

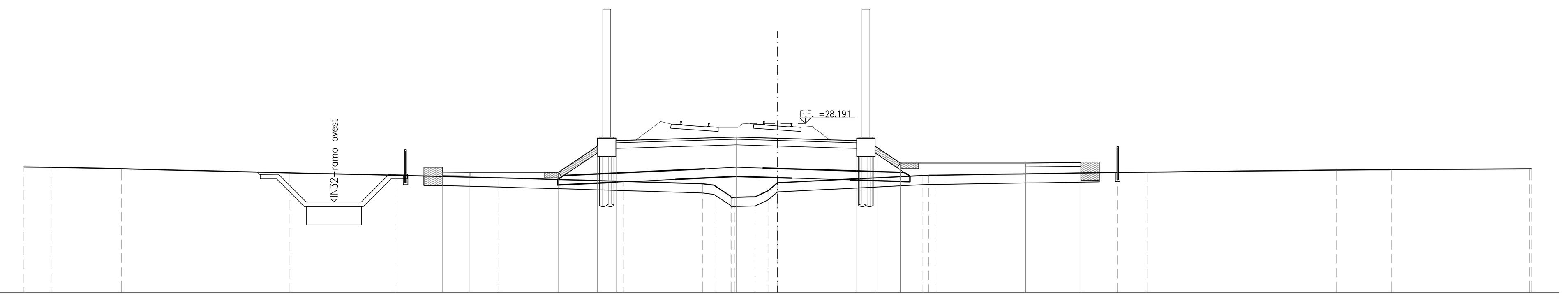

SCALA 1:200

Q. B. 19.000

QUOTA TERRENO	25.82 · 25.81 · 25.73 · 25.50 · 25.37 · 25.23 · 25.04 · 24.91 · 24.83 · 24.25 · 24.17 · 24.20 · 24.53 · 24.96 · 25.35 · 25.37 · 25.52 · 25.54 · 25.65 · 25.67 · 25.72
DIST. PARZIALE TERRENO	1.48 · 3.82 · 9.16 · 5.72 · 5.65 · 6.76 · 4.33 · 0.62 · 0.89 · 1.12 · 0.71 · 0.52 · 7.90 · 9.90 · 1.61 · 10.30 · 3.02 · 7.51
QUOTA PROGETTO	25.55 · 25.53 · 25.53 · 26.94 · 27.25 · 27.45 · 27.38 · 27.25 · 26.94 · 26.03 · 26.03 · 26.06
DIST. PARZIALE PROGETTO	1.50 · 4.82 · 2.12 · 1.00 · 6.55 · 2.25 · 4.30 · 1.00 · 1.37 · 6.82 · 3.00

SEZIONE N.: RI22-14
PROGRESSIVA: 13+975.690
QUOTA P. F.: 28.188

SCOTICO RILEVATO	35.23 m
PIANO DI POSA	19.28 m
MATERASSI RENO	5.76 m
RILEVATO	51.26 m²
ANTICAPILLARE	9.58 m²
GEOTESSILE	39.32 m
ANTIGERMINANTE	13.10 m
SUPERCOMPATTATO	13.11 m
SUB-BALLAST	13.11 m
BALLAST	5.23 m²
TAPPETINO ANTIVIBRANTE	10.30 m
MISTO GRANULARE STABILIZZATO / CEMENTATO	0.30 m²

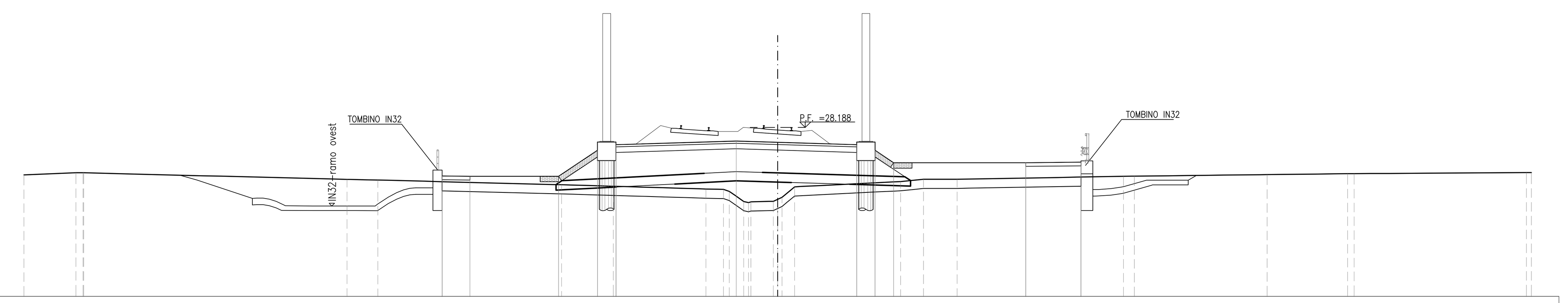

SCALA 1:200

Q. B. 19.000

QUOTA TERRENO	25.60 · 25.73 · 25.72 · 25.36 · 25.33 · 25.07 · 24.99 · 24.84 · 24.82 · 24.71 · 24.16 · 24.14 · 24.17 · 24.39 · 24.96 · 25.24 · 25.37 · 25.37 · 25.53 · 25.54 · 25.62 · 25.67 · 25.67 · 25.73
DIST. PARZIALE TERRENO	2.83 · 14.33 · 1.68 · 10.00 · 2.81 · 5.04 · 0.96 · 0.79 · 1.22 · 0.68 · 5.76 · 1.25 · 1.83 · 9.05 · 0.59 · 7.22 · 4.38 · 9.37
QUOTA PROGETTO	25.55 · 25.53 · 25.53 · 26.94 · 27.25 · 27.45 · 27.38 · 27.25 · 26.94 · 26.27 · 26.27 · 26.30
DIST. PARZIALE PROGETTO	1.51 · 4.82 · 2.12 · 1.00 · 6.55 · 2.25 · 4.30 · 1.00 · 1.01 · 7.19 · 3.00

SEZIONE N.: RI22-15
PROGRESSIVA: 13+980.690
QUOTA P. F.: 28.184

SCOTICO RILEVATO	35.43 m
PIANO DI POSA	19.01 m
MATERASSI RENO	5.29 m
RILEVATO	52.61 m²
ANTICAPILLARE	9.44 m²
GEOTESSILE	38.77 m
ANTIGERMINANTE	13.10 m
SUPERCOMPATTATO	13.11 m
SUB-BALLAST	13.11 m
BALLAST	5.23 m²
TAPPETINO ANTIVIBRANTE	10.30 m
MISTO GRANULARE STABILIZZATO / CEMENTATO	0.38 m²

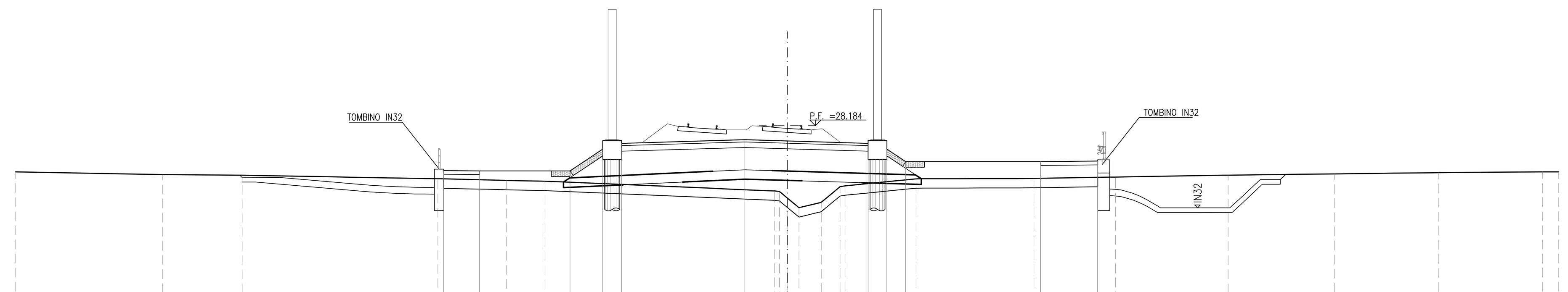

SCALA 1:200

Q. B. 18.000

QUOTA TERRENO	25.73 · 25.58 · 25.55 · 25.36 · 25.27 · 25.23 · 24.71 · 24.34 · 23.82 · 24.11 · 24.11 · 24.94 · 24.98 · 25.36 · 25.38 · 25.45 · 25.55 · 25.62 · 25.69 · 25.72 · 25.73
DIST. PARZIALE TERRENO	7.82 · 4.22 · 10.39 · 3.65 · 2.05 · 12.20 · 0.63 · 1.18 · 0.99 · 3.77 · 6.27 · 4.33 · 5.98 · 5.65 · 5.54 · 5.51 · 0.87
QUOTA PROGETTO	25.80 · 25.78 · 25.78 · 26.94 · 27.24 · 27.44 · 27.37 · 27.24 · 26.94 · 26.27 · 26.27 · 26.30
DIST. PARZIALE PROGETTO	1.91 · 4.81 · 1.74 · 1.00 · 6.55 · 2.25 · 4.30 · 1.00 · 1.00 · 7.17 · 3.03

SEZIONE N.: RI22-16
PROGRESSIVA: 13+988.090
QUOTA P. F.: 28.177

SCOTICO RILEVATO	36.70 m
SCAVO	0.10 m²
SCAVO FOSSO	0.35 m²
PIANO DI POSA	18.96 m
MATERASSI RENO	6.59 m
GABBIONI	2.00 m²
RILEVATO	38.77 m²
ANTICAPILLARE	9.41 m²
GEOTESSILE	38.69 m
ANTIGERMINANTE	13.10 m
SUPERCOMPATTATO	13.11 m
SUB-BALLAST	13.11 m
BALLAST	5.23 m²
TAPPETINO ANTIVIBRANTE	10.30 m
MISTO GRANULARE STABILIZZATO / CEMENTATO	0.91 m²

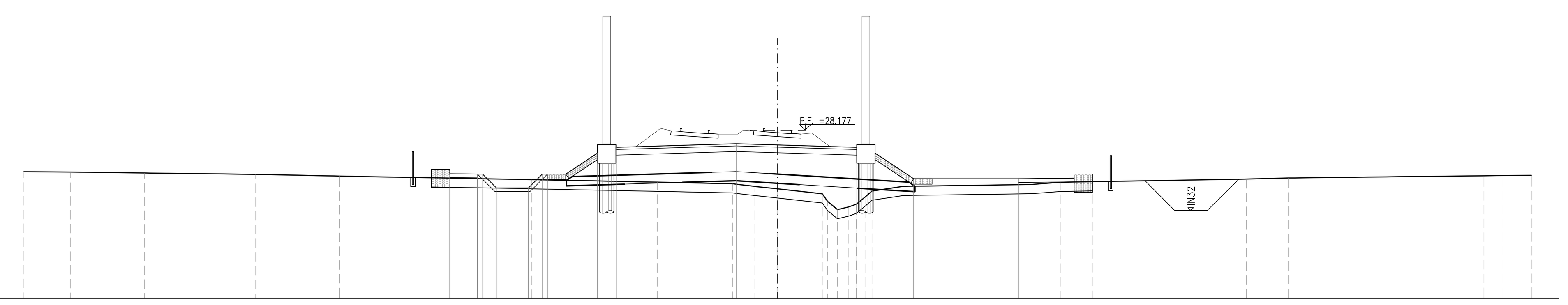

SCALA 1:200

Q. B. 19.000

QUOTA TERRENO	25.91 · 25.89 · 25.84 · 25.77 · 25.67 · 25.54 · 25.48 · 25.34 · 25.26 · 25.11 · 24.98 · 24.71 · 23.85 · 24.00 · 24.57 · 24.86 · 25.12 · 25.22 · 25.34 · 25.37 · 25.51 · 25.57 · 25.69 · 25.70 · 25.72
DIST. PARZIALE TERRENO	2.54 · 4.03 · 6.04 · 4.58 · 7.49 · 2.94 · 6.85 · 4.09 · 1.21 · 1.24 · 2.43 · 0.54 · 0.61 · 0.51 · 1.70 · 7.01 · 1.58 · 1.71 · 8.38 · 2.28 · 10.64 · 1.03 · 1.55
QUOTA PROGETTO	25.80 · 25.78 · 25.78 · 25.03 · 25.03 · 25.78 · 25.78 · 26.93 · 27.24 · 27.43 · 27.37 · 27.24 · 26.93 · 25.53 · 25.53 · 25.56
DIST. PARZIALE PROGETTO	1.50 · 0.75 · 1.75 · 0.75 · 1.00 · 1.72 · 1.00 · 6.55 · 2.25 · 4.30 · 1.00 · 2.10 · 5.69 · 3.03

DISEGNI DI RIFERIMENTO

DESCRIZIONE	CODICE

NOTE GENERALI

- TUTTE LE PROGRESSIVE SONO ESPRESSE IN CHILOMETRI E SONO RIFERITE AL BINARIO PARI, SALVO OVE DIVERSAMENTE SPECIFICATO
- TUTTE LE MISURE ESPRESSE SONO IN METRI, SALVO OVE DIVERSAMENTE INDICATO
- TUTTE LE QUOTE ALTIMETRICHE SONO ESPRESSE IN METRI s.l.m.
- Q.B. = QUOTA DI RIFERIMENTO
- NELLE SEZIONI E' ESCLUSA LA RAPPRESENTAZIONE DELL'INTERVENTO DI CONSOLIDAMENTO DELLE COLONNE IN GHIAIA, PER IL QUALE SI RIMANDA AGLI SPECIFICI ELABORATI DELLA PRESENTE WBS

COMMITTENTE: RFI RETE FERROVIARIA ITALIANA – GRUPPO FERROVIE DELLO STATO

ALTA SORVEGLIANZA: ITALFERR – GRUPPO FERROVIE DELLO STATO

GENERAL CONTRACTOR: Consorzio IricAV Due

INFRASTRUTTURE FERROVIARIE STRATEGICHE DEFINITE DALLA LEGGE OBIETTIVO N. 443/01

LINEA A.V. /A.C. TORINO-VENEZIA Tratta VERONA-PADOVA
Lotto funzionale Verona-Bivio Vicenza

PROGETTO ESECUTIVO

RILEVATI
RILEVATO FERROVIARIO DAL KM 13+725,00 AL KM 14+200,00
GENERALE
Sezioni trasversali - Tav.2

GENERAL CONTRACTOR		DIRETTORE LAVORI	SCALA :
IL PROGETTISTA INTEGRATORE ing. Giovanni MALAVENDA Iscritto all'ordine degli ingegneri di Venezia n. 4289 Data: Giugno 2021	Consorzio Iricav Due ing. Paolo CARMONA Data: Giugno 2021		1:200

COMMESSA	LOTTO	FASE	ENTE	TIPO DOC.	OPERA/DISCIPLINA	PROGR.	REV.	FOGLIO
IN17	12	E	I2	W9	RI2200	002	A	002 DI 004

VISTO CONSORZIO IRICAV DUE — Firma: ing. Luca RANDOLFI — Data: Giugno 2021

Progettazione :

Rev.	Descrizione	Redatto	Data	Verificato	Data	Approvato	Data	IL PROGETTISTA
A	EMISSIONE	F. RONCA'	06/2021	F. GUILARTE	06/2021	V.AIELLO	06/2021	Dott. Ing. V. Aiello, Albo Provinciale Ingegneri Verona; Data: 06/2021
B								
C								

CIG. 8377957CD1 — CUP: J41E91000000009 — File: IN1712EI2W9RI2200002A_01.DWG — Cod. origine: CODICE

Progetto cofinanziato dalla Unione Europea

Scala di plot:

TUTTI I DIRITTI DEL PRESENTE DOCUMENTO SONO RISERVATI: LA PRODUZIONE ANCHE PARZIALE È VIETATA