SCOTICO RILEVATO	2.09 m
RILEVATO	0.67 m²
MISTO GRANULARE STABILIZZATO / CEMENTATO	0.40 m²

SEZIONE N.: 1
PROGRESSIVA: 0+000.000
QUOTA PROGETTO.: 25.476

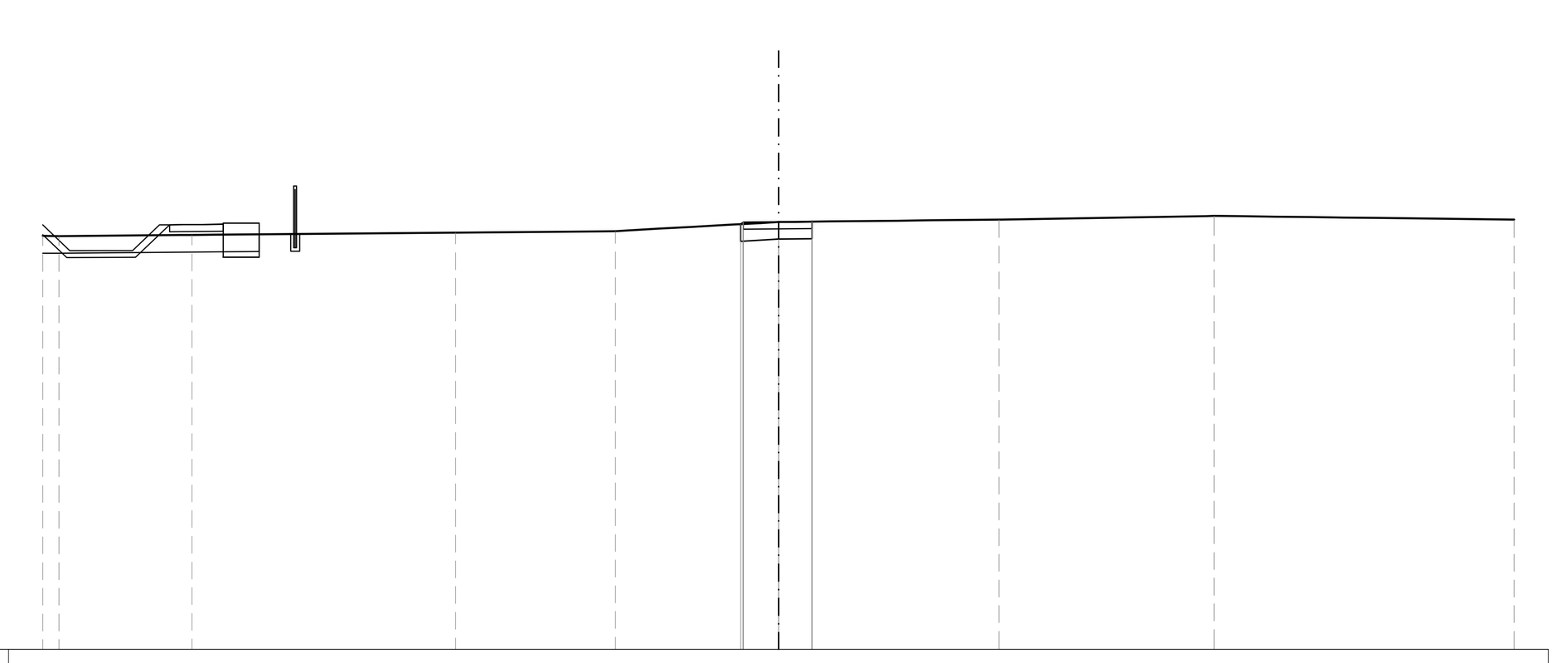

SCALA 1:200

Q.R. 13.000

QUOTA TERRENO	25.07 25.06 25.10 25.16 25.21 25.48 25.55 25.65 25.55
DIST. PARZIALE TERRENO	0.47 3.88 7.71 4.67 4.76 6.44 6.28 8.78
QUOTA PROGETTO	25.41 25.47 25.48 25.49 25.49
DIST. PARZIALE PROGETTO	1.03 0.98

SCOTICO RILEVATO	2.80 m
RILEVATO	1.40 m²
MISTO GRANULARE STABILIZZATO / CEMENTATO	0.45 m²

SEZIONE N.: 2
PROGRESSIVA: 0+004.417
QUOTA PROGETTO.: 25.464

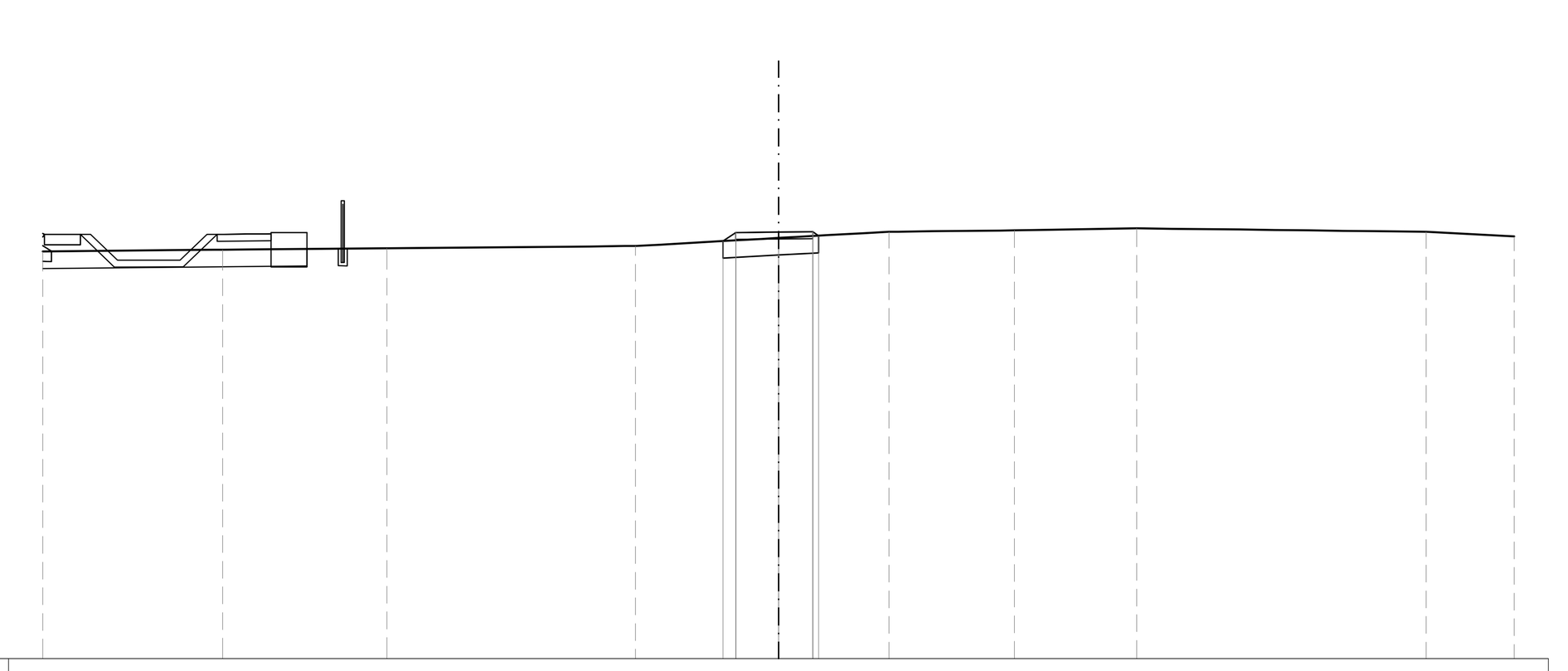

SCALA 1:200

Q.R. 13.000

QUOTA TERRENO	24.90 24.95 24.99 25.06 25.29 25.47 25.51 25.57 25.47 25.33
DIST. PARZIALE TERRENO	5.26 4.80 7.27 4.18 3.23 3.66 3.57 8.45 2.58
QUOTA PROGETTO	25.20 25.45 25.46 25.47 25.36
DIST. PARZIALE PROGETTO	1.25 1.00

SCOTICO RILEVATO	4.22 m
RILEVATO	3.51 m²
MISTO GRANULARE STABILIZZATO / CEMENTATO	0.50 m²

SEZIONE N.: 3
PROGRESSIVA: 0+011.487
QUOTA PROGETTO.: 25.446

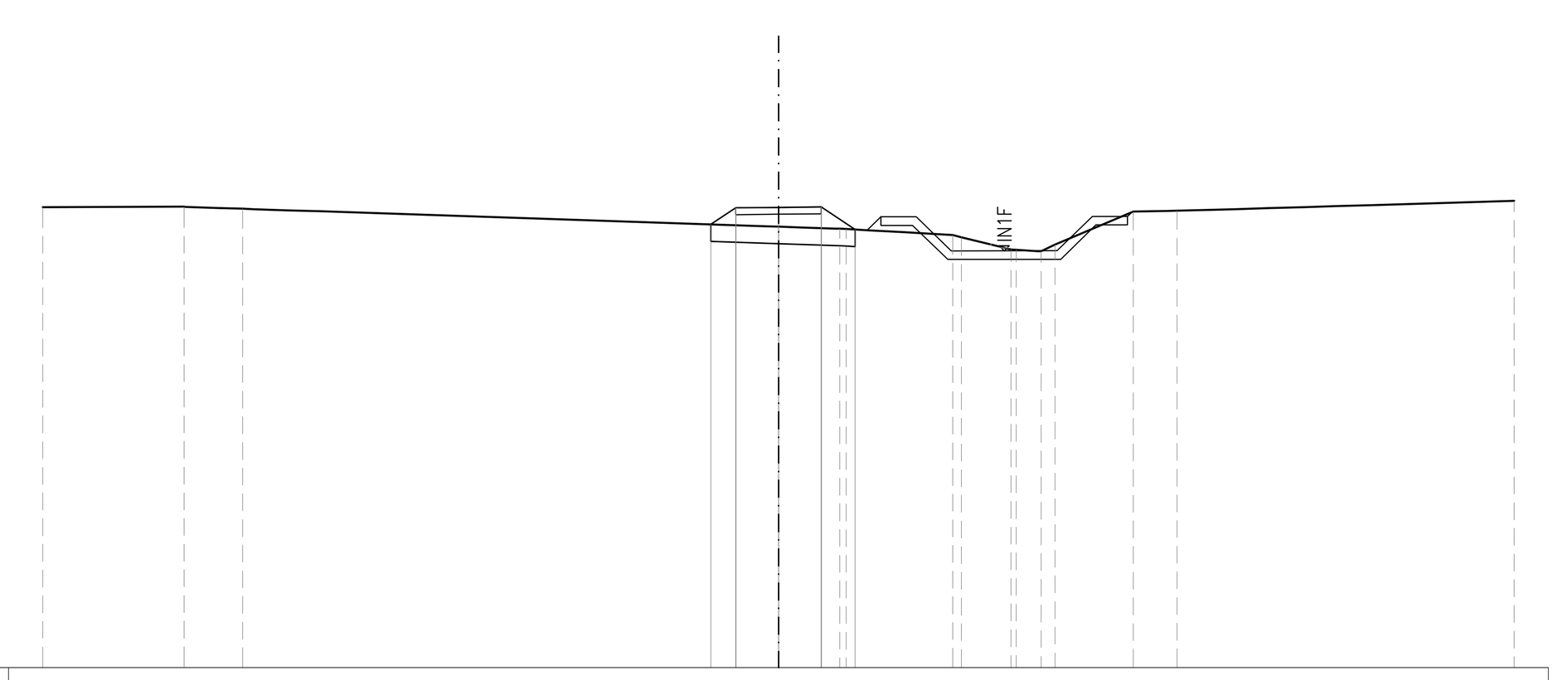

SCALA 1:200

Q.R. 12.000

QUOTA TERRENO	25.45 25.46 25.41 24.88 24.82 24.81 24.64 24.57 24.22 24.16 24.36 25.32 25.35 25.64
DIST. PARZIALE TERRENO	4.13 1.72 15.65 1.79 3.12 1.44 0.73 2.28 1.28 9.86
QUOTA PROGETTO	24.95 25.43 25.45 25.46 24.80
DIST. PARZIALE PROGETTO	0.73 1.25 1.25 0.99

SCOTICO RILEVATO	3.93 m
RILEVATO	3.00 m²
MISTO GRANULARE STABILIZZATO / CEMENTATO	0.50 m²

SEZIONE N.: 4
PROGRESSIVA: 0+018.558
QUOTA PROGETTO.: 25.428

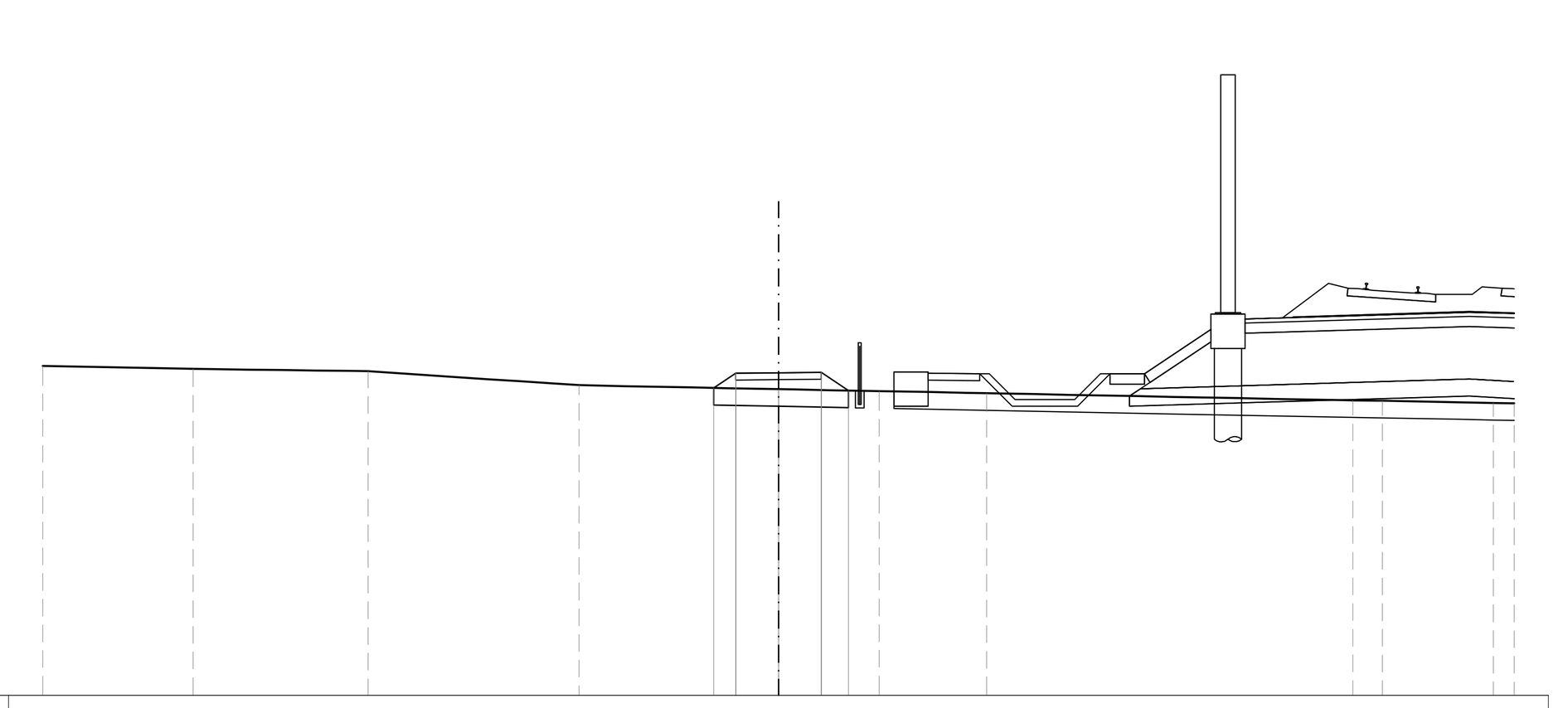

SCALA 1:200

Q.R. 16.000

QUOTA TERRENO	25.63 25.54 25.47 25.07 24.95 24.89 24.83 24.62 24.61 24.55 24.54
DIST. PARZIALE TERRENO	4.40 5.11 6.16 5.83 2.94 3.14 10.70 0.86 3.24 0.61
QUOTA PROGETTO	24.99 25.42 25.43 25.44 24.91
DIST. PARZIALE PROGETTO	0.64 1.25 1.25 0.79

SCOTICO RILEVATO	2.61 m
RILEVATO	0.90 m²
MISTO GRANULARE STABILIZZATO / CEMENTATO	0.50 m²

SEZIONE N.: 5
PROGRESSIVA: 0+040.000
QUOTA PROGETTO.: 25.373

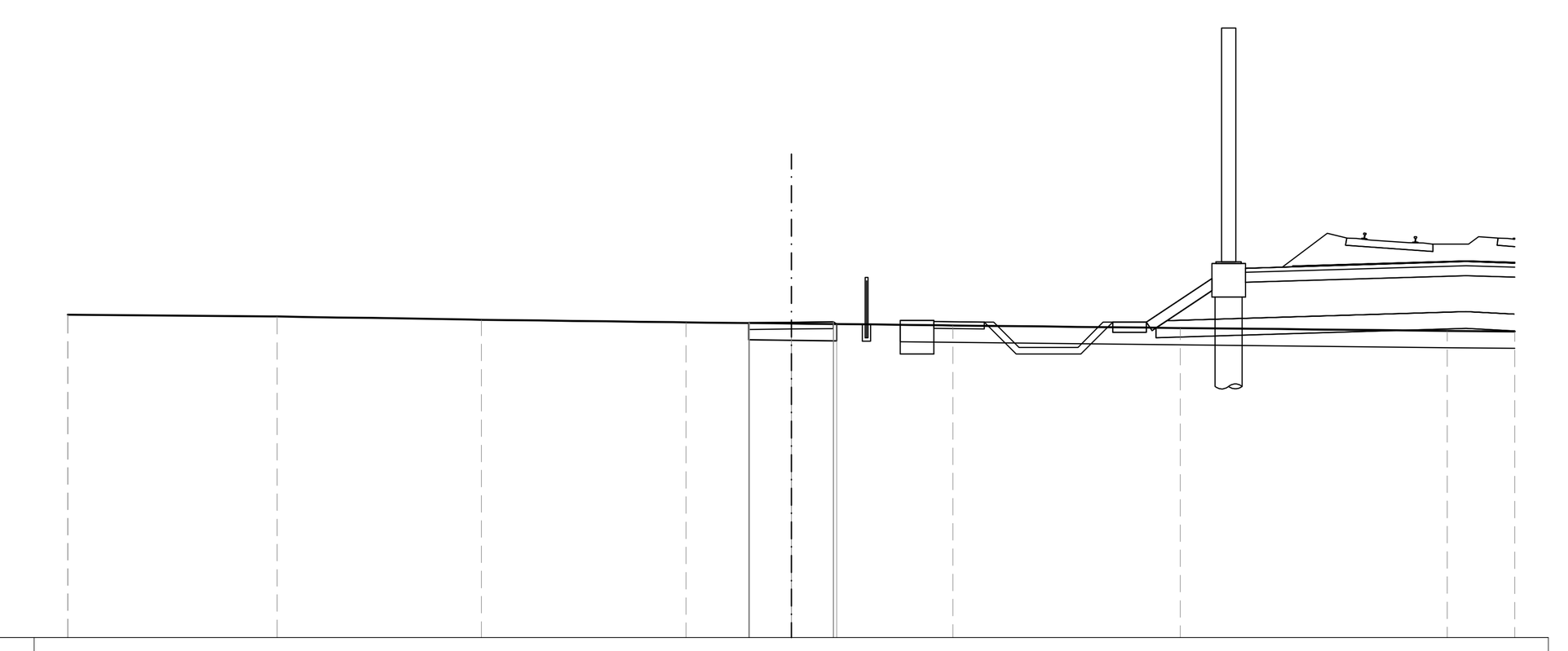

SCALA 1:200

Q.R. 16.000

QUOTA TERRENO	25.60 25.60 25.55 25.45 25.37 25.34 25.28 25.20 25.12 25.10
DIST. PARZIALE TERRENO	6.22 6.07 6.08 3.13 4.80 6.75 7.93 2.01
QUOTA PROGETTO	25.35 25.36 25.37 25.39 25.32
DIST. PARZIALE PROGETTO	1.25 1.25

SCOTICO RILEVATO	2.77 m
RILEVATO	1.13 m²
MISTO GRANULARE STABILIZZATO / CEMENTATO	0.50 m²

SEZIONE N.: 6
PROGRESSIVA: 0+057.893
QUOTA PROGETTO.: 25.229

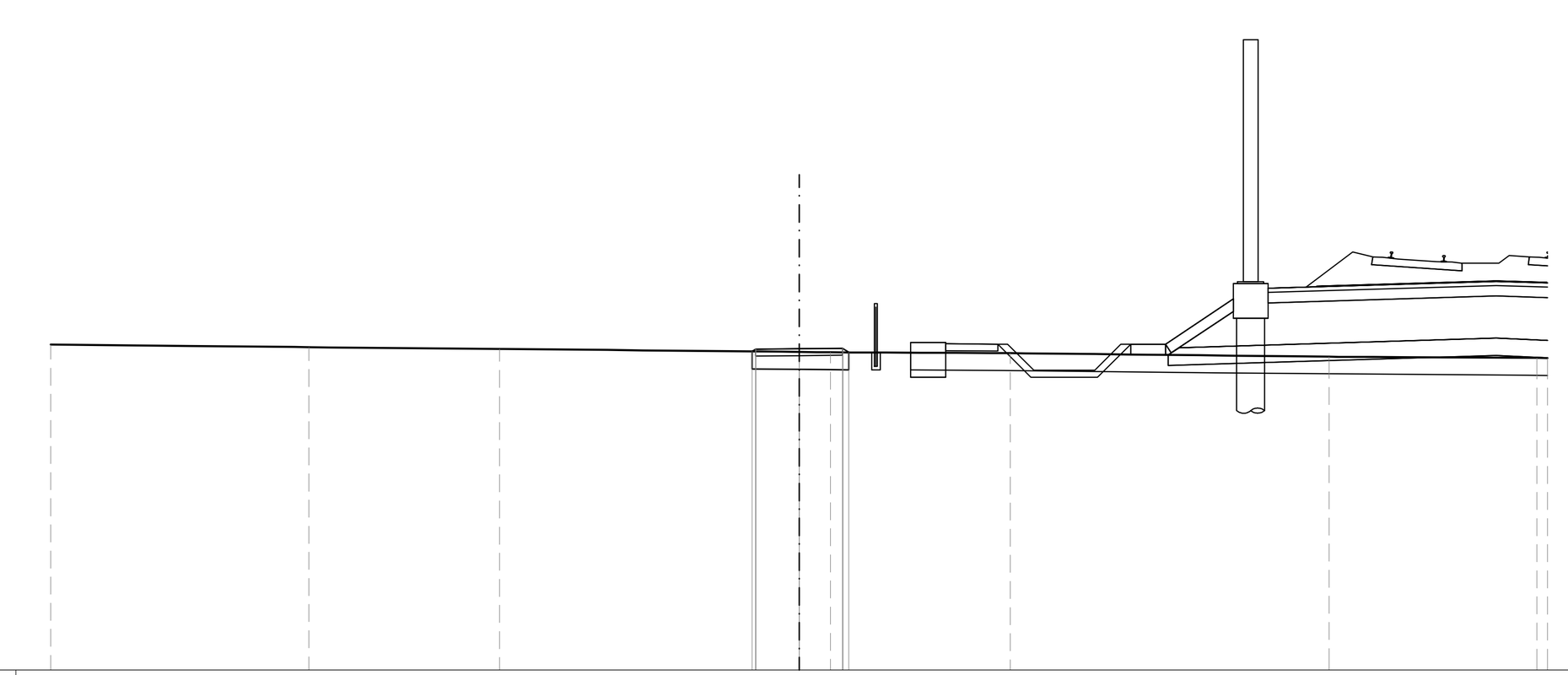

SCALA 1:200

Q.R. 16.000

QUOTA TERRENO	25.35 25.27 25.23 25.14 25.13 25.10 25.00 24.96
DIST. PARZIALE TERRENO	7.41 5.48 8.60 0.90 5.17 9.16 5.97
QUOTA PROGETTO	25.15 25.22 25.23 25.24 25.13
DIST. PARZIALE PROGETTO	1.25 1.25

SCOTICO RILEVATO	2.76 m
RILEVATO	1.11 m²
MISTO GRANULARE STABILIZZATO / CEMENTATO	0.50 m²

SEZIONE N.: 7
PROGRESSIVA: 0+080.000
QUOTA PROGETTO.: 24.898

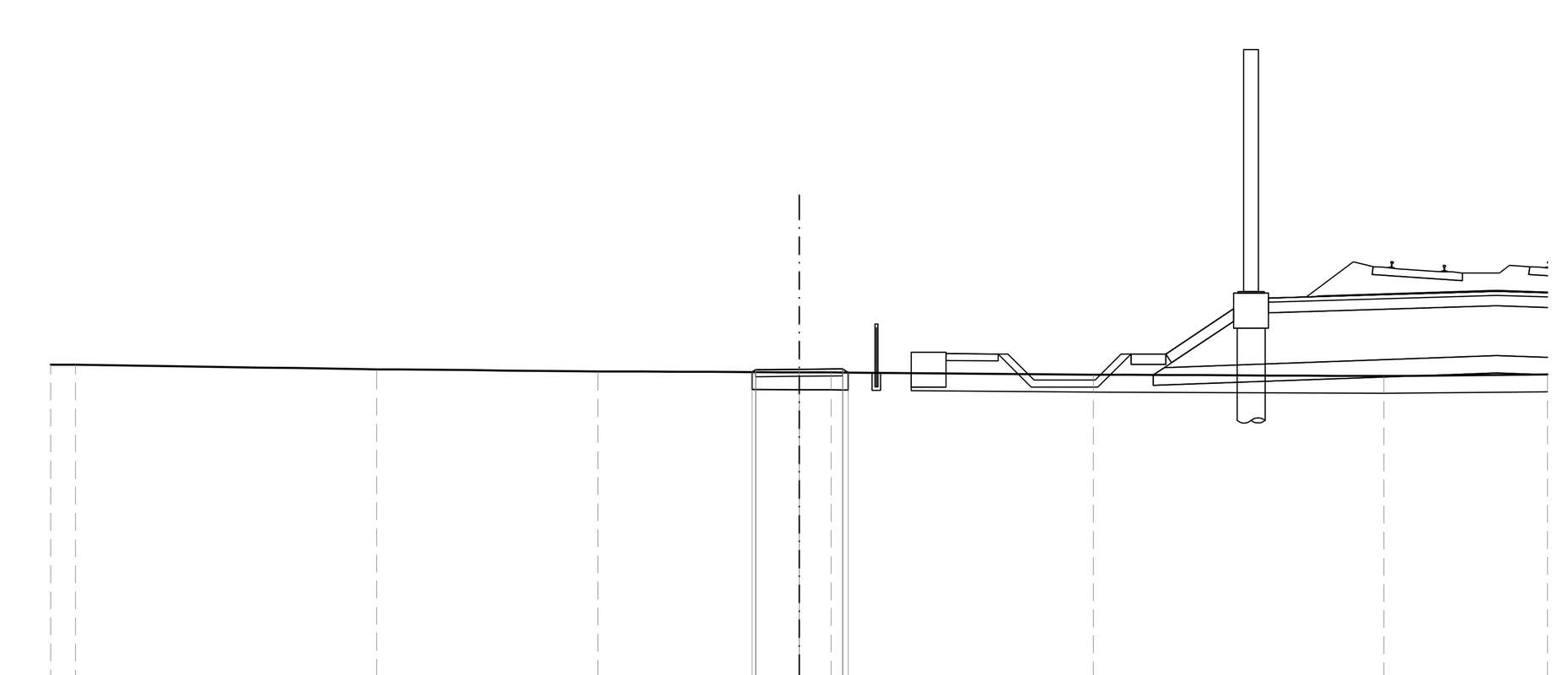

SCALA 1:200

Q.R. 16.000

QUOTA TERRENO	25.03 25.03 24.90 24.84 24.81 24.81 24.75 24.71 24.75
DIST. PARZIALE TERRENO	0.71 8.65 6.36 5.78 0.92 7.54 8.34 4.70
QUOTA PROGETTO	24.82 24.89 24.90 24.91 24.80
DIST. PARZIALE PROGETTO	1.25 1.25

SCOTICO RILEVATO	2.86 m
RILEVATO	1.25 m²
MISTO GRANULARE STABILIZZATO / CEMENTATO	0.50 m²

SEZIONE N.: 8
PROGRESSIVA: 0+100.899
QUOTA PROGETTO.: 24.754

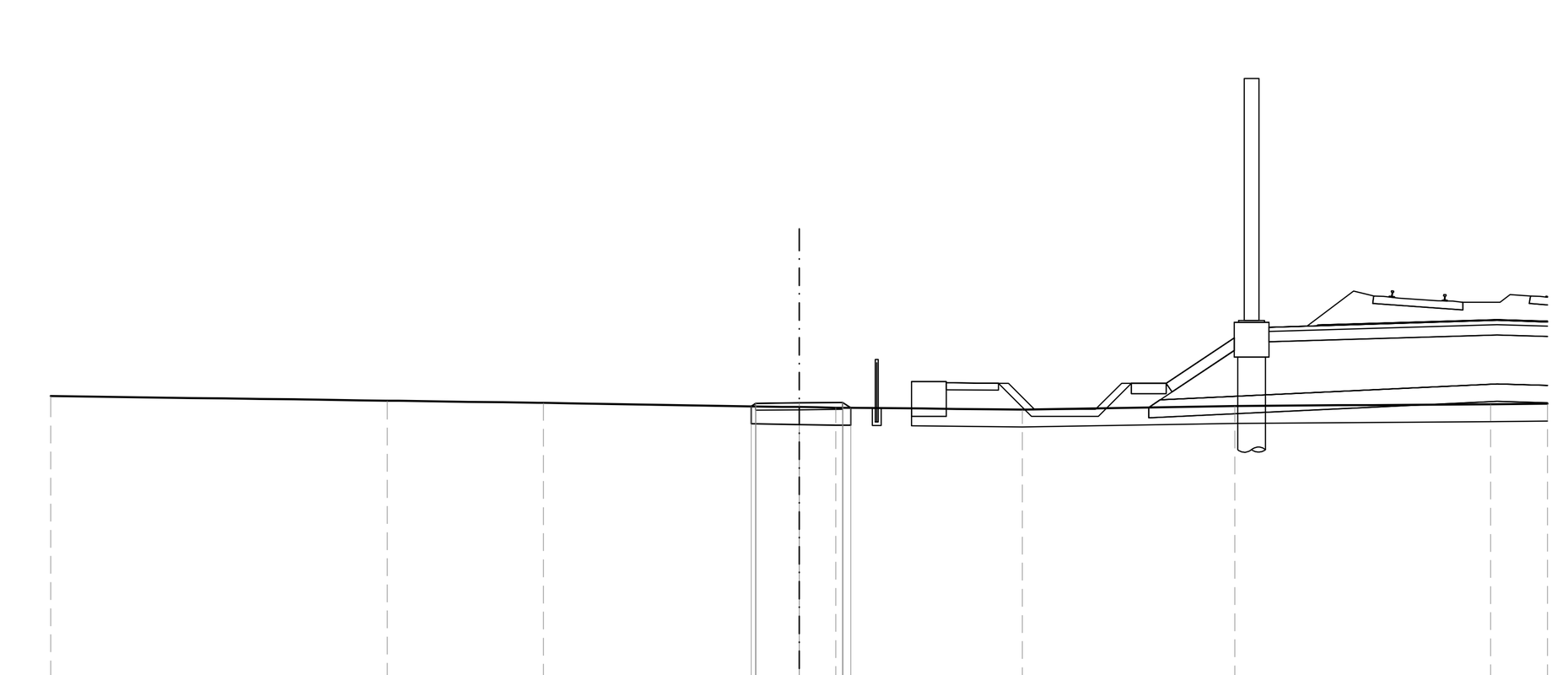

SCALA 1:200

Q.R. 16.000

QUOTA TERRENO	24.95 24.82 24.76 24.63 24.62 24.56 24.66 24.72 24.73
DIST. PARZIALE TERRENO	9.67 4.49 7.34 1.06 5.36 6.10 7.35 1.64
QUOTA PROGETTO	24.66 24.74 24.75 24.77 24.61
DIST. PARZIALE PROGETTO	1.25 1.25

SCOTICO RILEVATO	2.60 m
RILEVATO	0.72 m²
MISTO GRANULARE STABILIZZATO / CEMENTATO	0.50 m²

SEZIONE N.: 9
PROGRESSIVA: 0+120.000
QUOTA PROGETTO.: 24.722

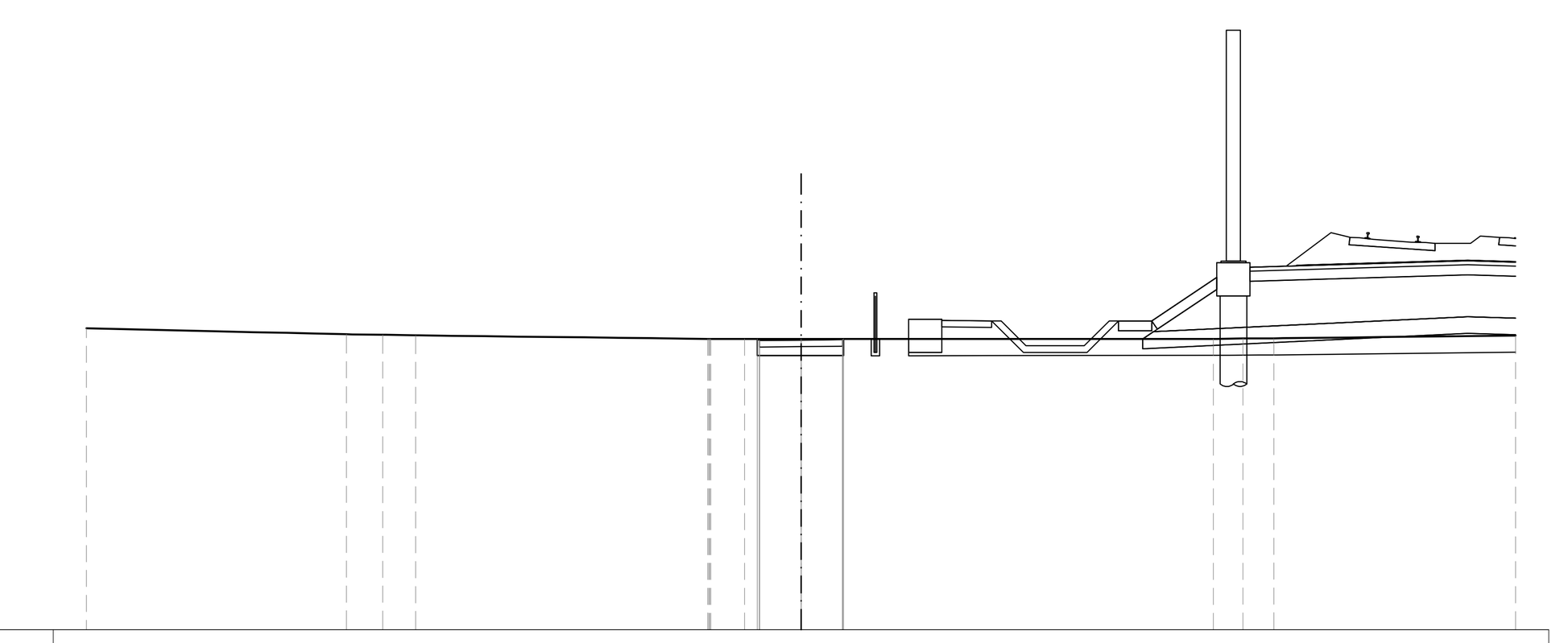

SCALA 1:200

Q.R. 16.000

QUOTA TERRENO	25.08 24.89 24.88 24.86 24.75 24.75 24.76 24.75 24.75 24.77 24.77 24.85
DIST. PARZIALE TERRENO	7.82 1.10 0.98 8.79 1.02 1.70 12.40 0.89 0.93 7.27
QUOTA PROGETTO	24.76 24.71 24.72 24.73 24.75
DIST. PARZIALE PROGETTO	1.25 1.25

SCOTICO RILEVATO	2.50 m
RILEVATO	1.43 m²
MISTO GRANULARE STABILIZZATO / CEMENTATO	0.50 m²

SEZIONE N.: 10
PROGRESSIVA: 0+134.318
QUOTA PROGETTO.: 24.698

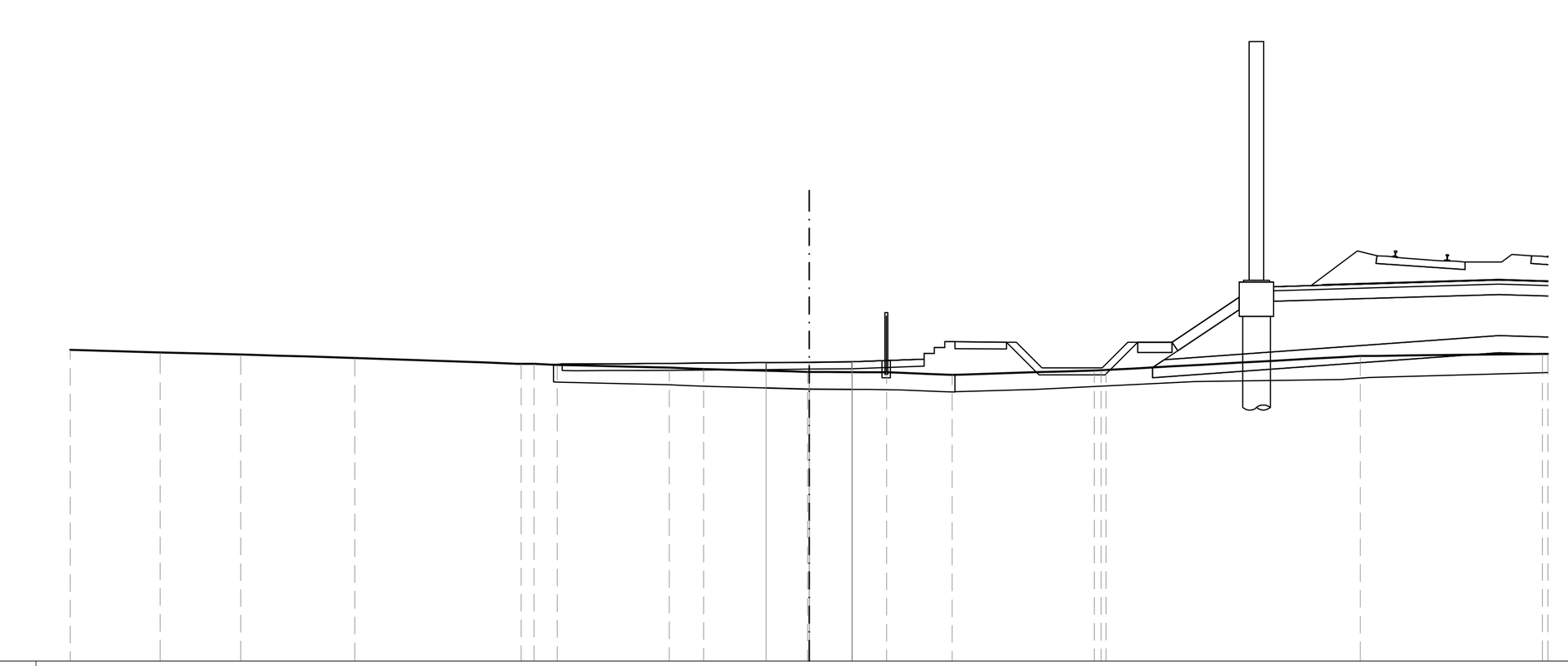

SCALA 1:200

Q.R. 16.000

QUOTA TERRENO	25.06 24.98 24.93 24.83 24.65 24.65 24.62 24.54 24.50 24.42 24.42 24.41 24.34 24.46 24.48 24.88 24.94
DIST. PARZIALE TERRENO	2.61 2.35 3.32 4.84 0.68 3.26 0.99 3.03 2.25 1.91 4.13 7.40 5.30
QUOTA PROGETTO	24.69 24.70 24.71
DIST. PARZIALE PROGETTO	1.25 1.25

SCOTICO RILEVATO	2.73 m
RILEVATO	0.88 m²
MISTO GRANULARE STABILIZZATO / CEMENTATO	0.50 m²

SEZIONE N.: 11
PROGRESSIVA: 0+143.905
QUOTA PROGETTO.: 24.625

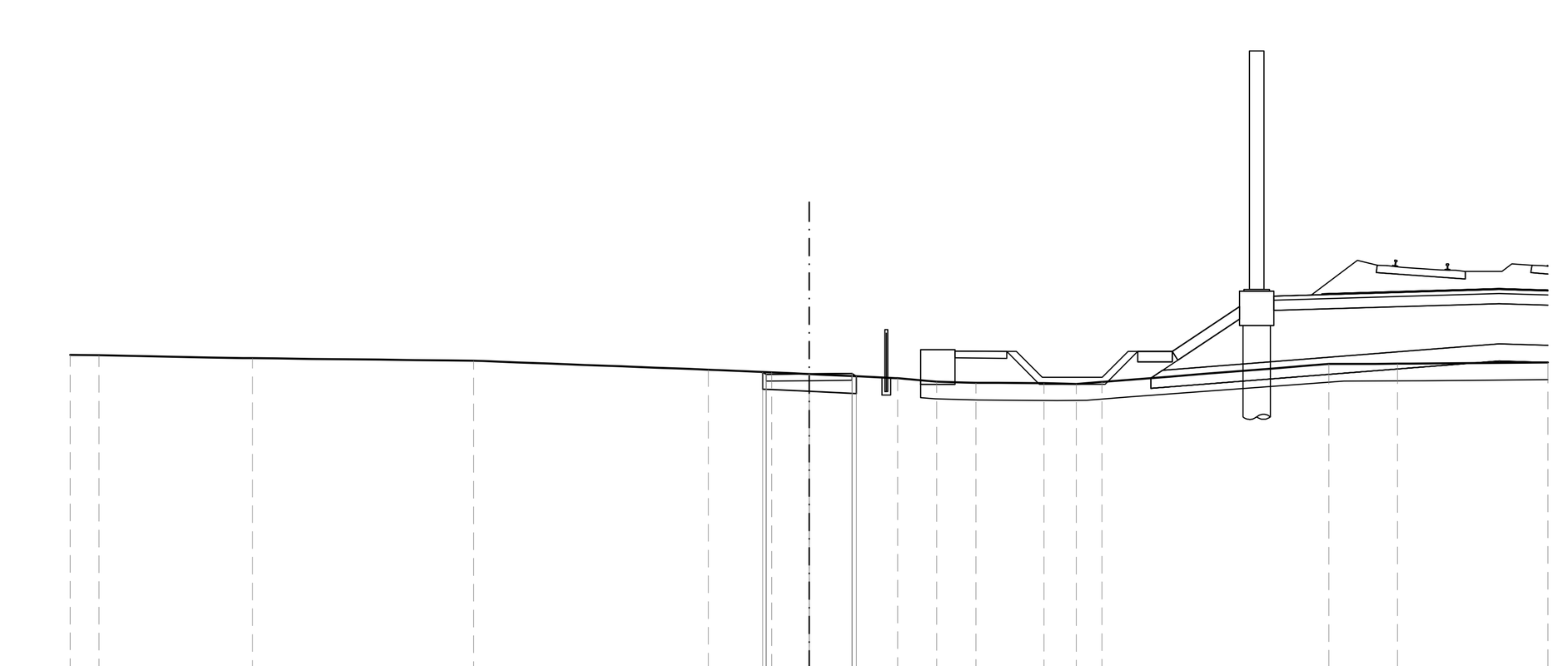

SCALA 1:200

Q.R. 16.000

QUOTA TERRENO	25.18 25.16 25.08 25.01 24.75 24.67 24.62 24.50 24.40 24.37 24.35 24.33 24.39 24.91 24.92 24.96
DIST. PARZIALE TERRENO	0.84 4.47 6.43 6.83 1.84 1.09 2.57 1.14 1.14 1.98 0.94 0.75 6.61 2.00 4.38
QUOTA PROGETTO	24.68 24.61 24.62 24.64 24.55
DIST. PARZIALE PROGETTO	1.25 1.25

SCOTICO RILEVATO	2.68 m
RILEVATO	0.86 m²
MISTO GRANULARE STABILIZZATO / CEMENTATO	0.50 m²

SEZIONE N.: 12
PROGRESSIVA: 0+152.180
QUOTA PROGETTO.: 24.436

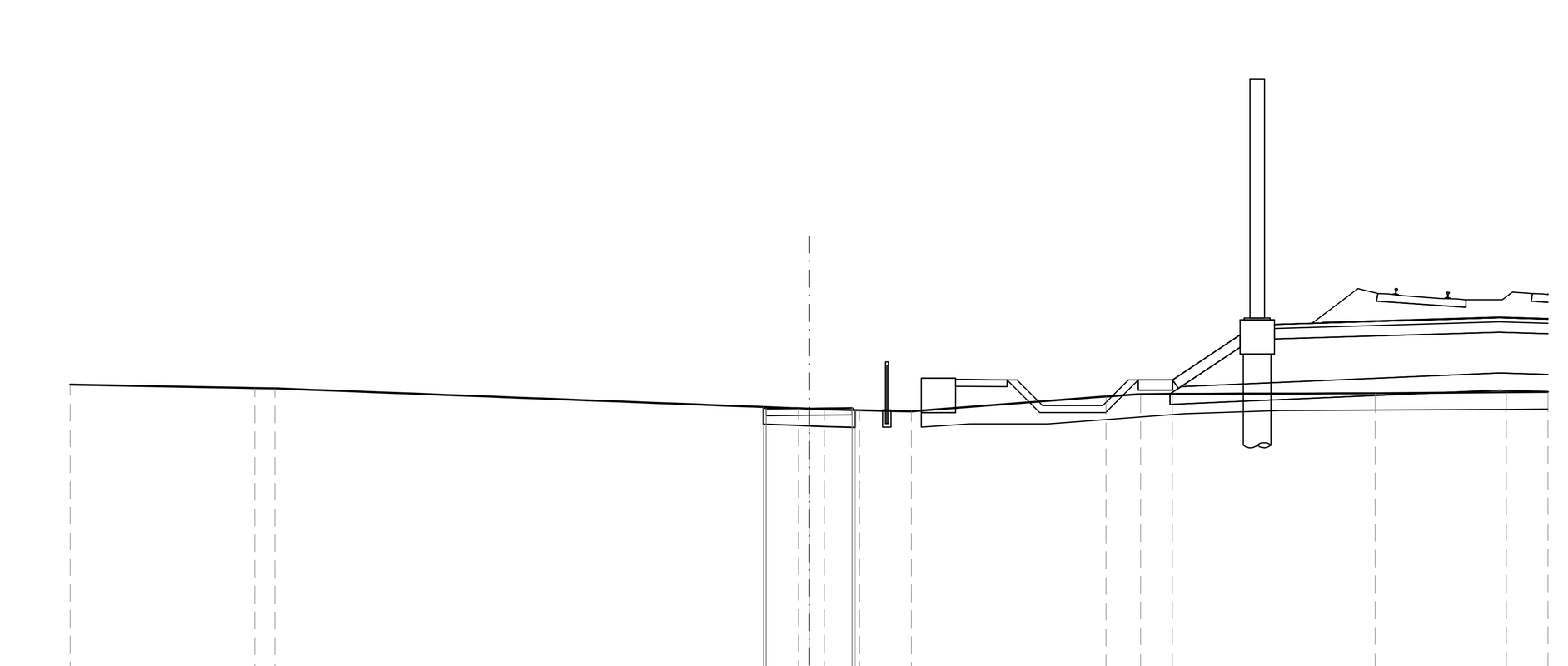

SCALA 1:200

Q.R. 16.000

QUOTA TERRENO	25.13 25.03 25.02 24.44 24.41 24.38 24.35 24.79 24.85 24.86 24.88 24.91 24.92
DIST. PARZIALE TERRENO	5.37 0.58 15.24 0.45 1.02 1.51 5.67 1.00 0.92 5.91 3.82 1.21
QUOTA PROGETTO	24.48 24.42 24.44 24.45 24.39
DIST. PARZIALE PROGETTO	1.25 1.25

SCOTICO RILEVATO	2.06 m
RILEVATO	0.62 m²
MISTO GRANULARE STABILIZZATO / CEMENTATO	0.41 m²

SEZIONE N.: 13
PROGRESSIVA: 0+159.035
QUOTA PROGETTO.: 24.360

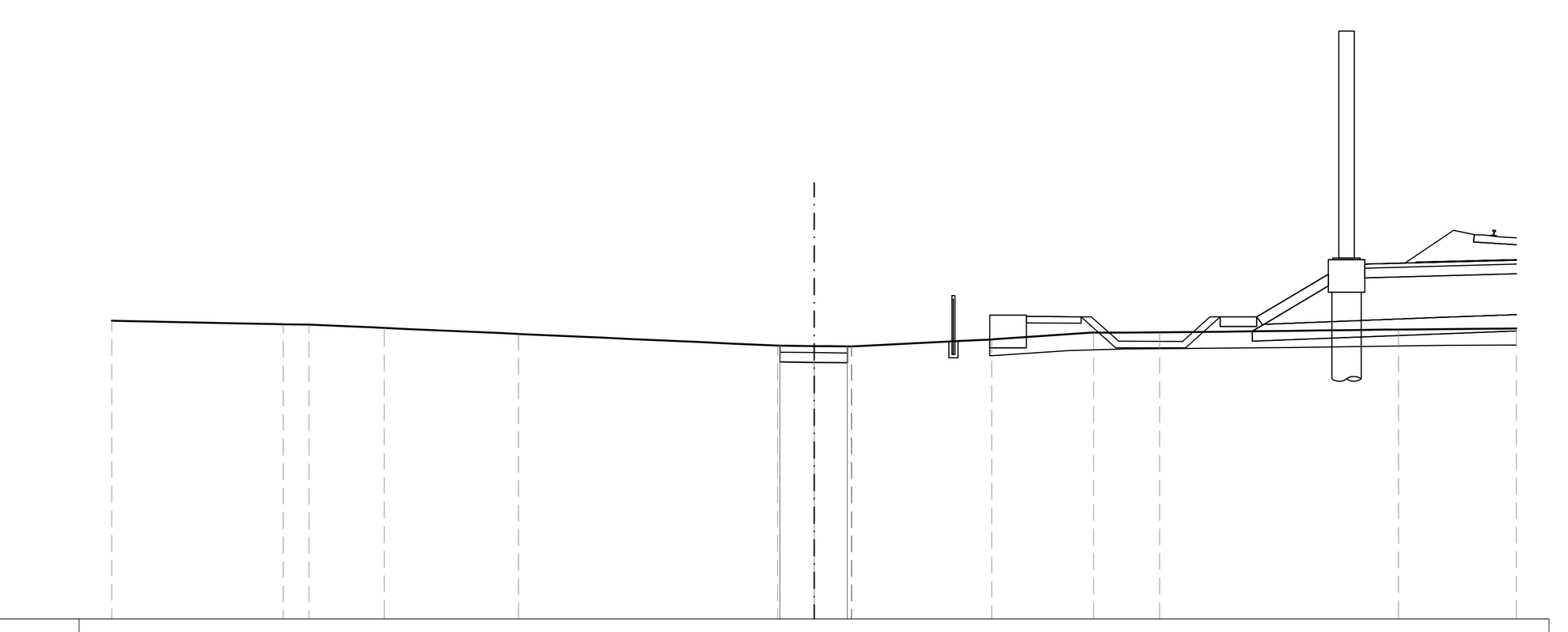

SCALA 1:200

Q.R. 16.000

QUOTA TERRENO	25.13 25.03 25.02 24.91 24.73 24.37 24.36 24.34 24.35 24.56 24.77 24.78 24.87 24.89
DIST. PARZIALE TERRENO	5.25 0.79 2.30 4.11 7.94 1.11 1.14 4.29 3.11 2.03 7.31 3.61
QUOTA PROGETTO	24.37 24.36 24.35
DIST. PARZIALE PROGETTO	1.04 1.02

DISEGNI DI RIFERIMENTO

DESCRIZIONE	CODICE

LEGENDA

COMMITTENTE: RFI RETE FERROVIARIA ITALIANA – GRUPPO FERROVIE DELLO STATO

ALTA SORVEGLIANZA: ITALFERR – GRUPPO FERROVIE DELLO STATO

GENERAL CONTRACTOR: Consorzio IricAV Due

INFRASTRUTTURE FERROVIARIE STRATEGICHE DEFINITE DALLA LEGGE OBIETTIVO N. 443/01

LINEA A.V. /A.C. TORINO-VENEZIA Tratta VERONA-PADOVA
Lotto funzionale Verona-Bivio Vicenza

PROGETTO ESECUTIVO

RILEVATI

RILEVATO FERROVIARIO DAL KM 14+200,00 AL KM 14+640,00

INTERFERENZE VIABILITÀ

Ricucitura strada di accesso ai fondi agricoli - Sezioni trasversali

GENERAL CONTRACTOR		DIRETTORE LAVORI	SCALA :
IL PROGETTISTA INTEGRATORE ing. Giovanni MALAVENDA iscritto all'ordine degli ingegneri di Venezia n. 4289 Data: Giugno 2021	Consorzio Iricav Due ing. Paolo CARMONA Data: Giugno 2021		1:200

COMMESSA	LOTTO	FASE	ENTE	TIPO DOC.	OPERA/DISCIPLINA	PROGR.	REV.	FOGLIO
IN17	12	E	I2	W9	RI2305	001	A	001 DI 001

	VISTO CONSORZIO IRICAV DUE	
Consorzio IricAV Due	Firma	Data
	ing. Luca RANDOLFI	Giugno 2021

Progettazione :

Rev.	Descrizione	Redatto	Data	Verificato	Data	Approvato	Data	IL PROGETTISTA
A	EMISSIONE	F. RONCA'	06/2021	F. GUILARTE	06/2021	V.AIELLO	06/2021	Il Responsabile (Dott. Ing. V. Aiello) ALBO PROVINCIALE INGEGNERI VERONA Data: Giugno 2021
B								
C								

CIG. 8377957CD1 — CUP: J41E91000000009 — File: IN1712EI2W9RI2305001A_01.DWG — Cod. origine: CODICE

Progetto cofinanziato dalla Unione Europea

Scala di plot:

TUTTI I DIRITTI DEL PRESENTE DOCUMENTO SONO RISERVATI: LA PRODUZIONE ANCHE PARZIALE È VIETATA