SCOTICO RILEVATO	33.83 m
BONIFICA – EVENTUALE	22.59 m
SCAVO	2.21 m²
SCAVO FOSSO	0.25 m²
PIANO DI POSA	18.53 m
MATERASSI RENO	4.80 m
GABBIONI	2.00 m²
RILEVATO	36.09 m²
ANTICAPILLARE	9.26 m²
DEVIGHIOLE	37.73 m
ANTICOMPANTE	13.10 m
SUPERCOMPATTATO	13.11 m
SUB-BALLAST	13.11 m
BALLAST	4.71 m²
TAPPETINO ANTIVIBRANTE	10.30 m
MISTO GRANULARE STABILIZZATO / CEMENTATO	0.90 m²

SEZIONE N.: RI24-17
PROGRESSIVA: 14+925.000
QUOTA P. F.: 27.326

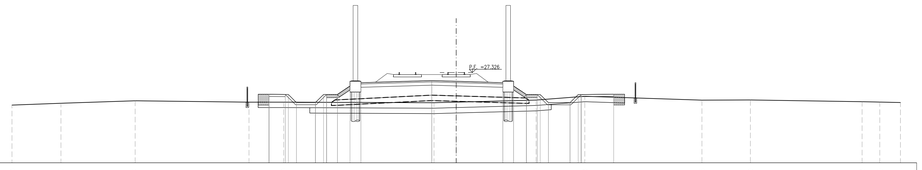

SCALA 1:200

Q. B. 19.000

QUOTA TERRENO	24.53	24.49	24.72	24.59	24.60	24.54	24.59	24.79	25.14	24.78	24.79	24.64	24.60	24.56														
DIST. PARZIALE TERRENO	4.52	6.85	10.50	3.20	13.88	2.05	7.37	4.50	10.81	4.47	10.31	1.63	1.91															
QUOTA PROGETTO					25.32	25.11 25.18	24.96 24.91	25.31	26.08	26.39	26.58	26.52	26.39	26.08	25.30 25.20	25.20 24.95	24.55 25.30	25.33										
DIST. PARZIALE PROGETTO					1.50	0.75	1.75	0.75	1.00	1.19	1.00	6.55	2.25	4.30	1.00	1.17	1.00	0.75	2.00	0.75	3.00							

SCOTICO RILEVATO	33.92 m
BONIFICA – EVENTUALE	22.76 m
PIANO DI POSA	18.16 m
MATERASSI RENO	4.81 m
GABBIONI	2.00 m²
RILEVATO	36.38 m²
ANTICAPILLARE	9.26 m²
DEVIGHIOLE	38.77 m
VEGETALE	1.40 m
ANTICOMPANTE	13.10 m
SUPERCOMPATTATO	13.11 m
SUB-BALLAST	13.11 m
BALLAST	4.71 m²
TAPPETINO ANTIVIBRANTE	10.30 m
MISTO GRANULARE STABILIZZATO / CEMENTATO	0.90 m²

SEZIONE N.: RI24-18
PROGRESSIVA: 14+950.000
QUOTA P. F.: 27.303

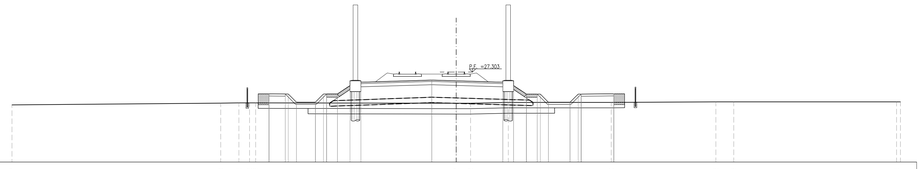

SCALA 1:200

Q. B. 19.000

QUOTA TERRENO	24.27	24.44	24.46	24.46 24.46	24.43	24.43	24.51	24.50	24.56	24.56	24.55																	
DIST. PARZIALE TERRENO	19.27	1.67	0.80 0.80	18.51	1.33	3.48	9.50	9.65	1.65	15.03																		
QUOTA PROGETTO					25.30	25.28 25.20	24.43 24.43	25.28 25.28	26.06	26.36	26.56	26.49	26.36	26.06	25.27 25.27	25.27 24.95	24.52 25.27	25.30										
DIST. PARZIALE PROGETTO					1.50	0.75	1.75	0.75	1.00	1.19	1.00	6.55	2.25	4.30	1.00	1.19	1.00	0.75	2.00	0.75	3.00							

SCOTICO RILEVATO	33.83 m
BONIFICA – EVENTUALE	22.65 m
PIANO DI POSA	18.44 m
MATERASSI RENO	4.82 m
GABBIONI	2.00 m²
RILEVATO	34.99 m²
ANTICAPILLARE	9.26 m²
DEVIGHIOLE	38.03 m
VEGETALE	1.40 m
ANTICOMPANTE	13.10 m
SUPERCOMPATTATO	13.11 m
SUB-BALLAST	13.11 m
BALLAST	4.71 m²
TAPPETINO ANTIVIBRANTE	10.30 m
MISTO GRANULARE STABILIZZATO / CEMENTATO	0.90 m²

SEZIONE N.: RI24-19
PROGRESSIVA: 14+975.000
QUOTA P. F.: 27.281

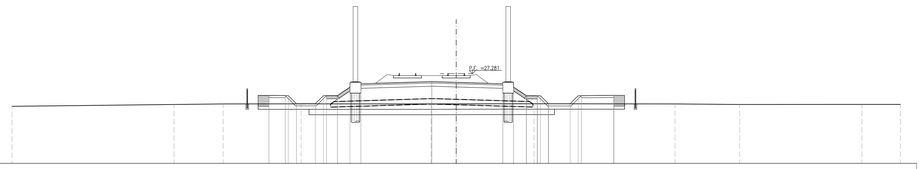

SCALA 1:200

Q. B. 19.000

QUOTA TERRENO	24.27	24.43	24.48	24.49	24.49	24.49	24.50	24.48	24.43	24.44	24.44																	
DIST. PARZIALE TERRENO	14.96	4.53	7.19	12.00	2.32	7.18	13.01	5.97	11.28	3.55																		
QUOTA PROGETTO					25.27	25.36 25.36	24.43 24.43	25.28 25.28	26.03	26.34	26.54	26.47	26.34	26.03	25.25 25.25	25.25 24.95	24.50 25.25	25.28										
DIST. PARZIALE PROGETTO					1.50	0.75	1.75	0.75	1.00	1.17	1.00	6.55	2.25	4.30	1.00	1.18	1.00	0.75	2.00	0.75	3.00							

SCOTICO RILEVATO	33.84 m
BONIFICA – EVENTUALE	22.57 m
PIANO DI POSA	18.56 m
MATERASSI RENO	4.83 m
GABBIONI	2.00 m²
RILEVATO	34.00 m²
ANTICAPILLARE	9.26 m²
DEVIGHIOLE	37.87 m
ANTICOMPANTE	13.10 m
SUPERCOMPATTATO	13.11 m
SUB-BALLAST	13.11 m
BALLAST	4.71 m²
TAPPETINO ANTIVIBRANTE	10.30 m
MISTO GRANULARE STABILIZZATO / CEMENTATO	0.90 m²

SEZIONE N.: RI24-20
PROGRESSIVA: 15+000.000
QUOTA P. F.: 27.258

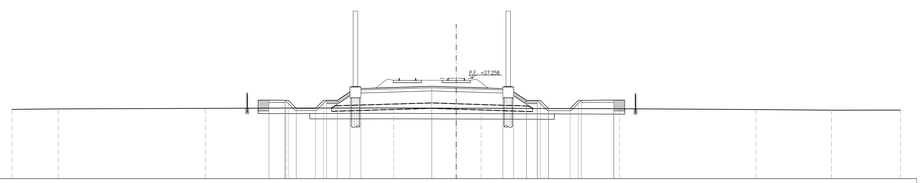

SCALA 1:200

Q. B. 18.000

QUOTA TERRENO	24.39	24.44	24.49	24.51	24.52	24.50	24.50	24.45	24.38	24.32	24.32																	
DIST. PARZIALE TERRENO	4.28	13.56	7.44	9.95	5.76	2.30	12.78	12.59	6.97	6.37																		
QUOTA PROGETTO					25.25	25.11 25.18	24.48 24.48	25.23 25.23	26.01	26.32	26.52	26.45	26.32	26.01	25.22 25.22	25.22 24.95	24.47 25.22	25.25										
DIST. PARZIALE PROGETTO					1.50	0.75	1.75	0.75	1.00	1.17	1.00	6.55	2.25	4.30	1.00	1.18	1.00	0.75	2.00	0.75	3.00							

SCOTICO RILEVATO	34.01 m
BONIFICA – EVENTUALE	22.51 m
PIANO DI POSA	18.50 m
MATERASSI RENO	4.84 m
GABBIONI	2.17 m²
RILEVATO	33.14 m²
ANTICAPILLARE	9.10 m²
DEVIGHIOLE	37.75 m
VEGETALE	1.40 m
ANTICOMPANATE	13.10 m
SUPERCOMPATTATO	13.11 m
SUB-BALLAST	13.11 m
BALLAST	4.71 m²
TAPPETINO ANTIVIBRANTE	10.30 m
MISTO GRANULARE STABILIZZATO / CEMENTATO	0.90 m²

SEZIONE N.: RI24-21
PROGRESSIVA: 15+025.000
QUOTA P. F.: 27.235

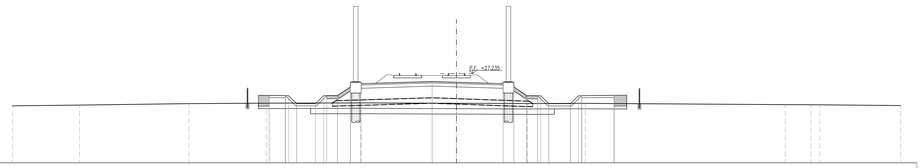

SCALA 1:200

Q. B. 19.000

QUOTA TERRENO	24.25	24.32	24.46	24.50	24.53	24.49	24.47	24.48	24.37	24.35 24.35	24.28																	
DIST. PARZIALE TERRENO	6.21	10.10	7.18	8.65	8.86	6.55	5.33	18.46	2.37	0.82	7.47																	
QUOTA PROGETTO					25.22	25.21 25.21	24.46 24.46	25.21 25.21	25.99	26.20	26.49	26.42	26.20	25.20	25.20 25.20	25.20 24.45	24.45 25.20	25.23										
DIST. PARZIALE PROGETTO					1.50	0.75	1.75	0.75	1.00	1.17	1.00	6.55	2.25	4.30	1.00	1.19	1.00	0.75	2.00	0.75	3.00							

SCOTICO RILEVATO	33.98 m
BONIFICA – EVENTUALE	22.44 m
PIANO DI POSA	18.44 m
MATERASSI RENO	4.84 m
GABBIONI	2.01 m²
RILEVATO	35.81 m²
ANTICAPILLARE	9.10 m²
DEVIGHIOLE	37.63 m
VEGETALE	1.40 m
ANTICOMPANATE	13.10 m
SUPERCOMPATTATO	13.11 m
SUB-BALLAST	13.11 m
BALLAST	4.71 m²
TAPPETINO ANTIVIBRANTE	10.30 m
MISTO GRANULARE STABILIZZATO / CEMENTATO	0.90 m²

SEZIONE N.: RI24-22
PROGRESSIVA: 15+045.200
QUOTA P. F.: 27.217

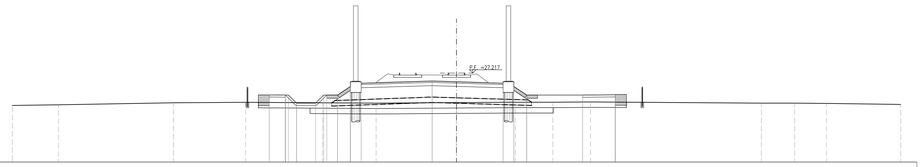

SCALA 1:200

Q. B. 19.000

QUOTA TERRENO	24.22	24.28	24.47	24.51	24.48	24.44	24.49	24.52	24.52	24.55	24.44	24.44	24.41	24.32														
DIST. PARZIALE TERRENO	4.26	10.61	6.66	7.11	4.93	7.42	5.44	3.44	3.48	15.78	3.07	2.93	6.85															
QUOTA PROGETTO					25.20	25.19 25.19	24.44 24.44	25.19 25.19	25.97	26.28	26.47	26.41	26.28	25.97 25.97	25.18	25.18	25.21											
DIST. PARZIALE PROGETTO					1.50	0.75	1.75	0.75	1.00	1.18	1.00	6.55	2.25	4.30	1.00	1.19	5.17	3.00										

SCOTICO RILEVATO	32.57 m
BONIFICA – EVENTUALE	22.81 m
PIANO DI POSA	15.92 m
MATERASSI RENO	2.41 m
GABBIONI	50.19 m²
RILEVATO	9.14 m²
ANTICAPILLARE	38.56 m
DEVIGHIOLE	13.10 m
ANTICOMPANTE	13.11 m
SUPERCOMPATTATO	13.11 m
SUB-BALLAST	4.71 m²
BALLAST	10.30 m
TAPPETINO ANTIVIBRANTE	0.90 m
MISTO GRANULARE STABILIZZATO / CEMENTATO	0.97 m²

SEZIONE N.: RI24-23
PROGRESSIVA: 15+053.500
QUOTA P. F.: 27.209

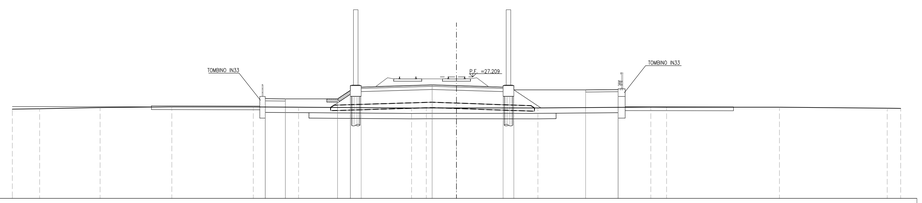

SCALA 1:200

Q. B. 16.000

QUOTA TERRENO	24.24	24.27	24.38	24.45	24.43	24.41	24.34	24.34	24.34	24.34	24.43	24.41	24.42	24.32	24.30													
DIST. PARZIALE TERRENO	2.52	5.58	6.62	7.51	4.18	10.43	1.35	2.79	7.52	10.42	1.45	10.42	9.94	1.28														
QUOTA PROGETTO					25.20	25.18	25.18 25.96	26.27	26.47	26.40	26.27 26.27	26.01	26.04															
DIST. PARZIALE PROGETTO					1.86	4.82	1.17	1.08	6.55	2.25	4.30	1.08	6.62	3.00														

DISEGNI DI RIFERIMENTO

DESCRIZIONE	CODICE

NOTE GENERALI

- TUTTE LE PROGRESSIVE SONO ESPRESSE IN CHILOMETRI E SONO RIFERITE AL BINARIO PARI, SALVO OVE DIVERSAMENTE SPECIFICATO
- TUTTE LE MISURE ESPRESSE SONO IN METRI, SALVO OVE DIVERSAMENTE INDICATO
- TUTTE LE QUOTE ALTIMETRICHE SONO ESPRESSE IN METRI s.l.m.
- Q.B. = QUOTA DI RIFERIMENTO
- NELLE SEZIONI E' ESCLUSA LA RAPPRESENTAZIONE DELL'INTERVENTO DI CONSOLIDAMENTO DELLE COLONNE IN GHIAIA, PER IL QUALE SI RIMANDA AGLI SPECIFICI ELABORATI DELLA PRESENTE WBS

COMMITTENTE:

RFI RETE FERROVIARIA ITALIANA
GRUPPO FERROVIE DELLO STATO

ALTA SORVEGLIANZA:

ITALFERR
GRUPPO FERROVIE DELLO STATO

GENERAL CONTRACTOR:

Consorzio IricAV Due

INFRASTRUTTURE FERROVIARIE STRATEGICHE DEFINITE DALLA LEGGE OBIETTIVO N. 443/01

LINEA A.V. /A.C. TORINO-VENEZIA Tratta VERONA-PADOVA
Lotto funzionale Verona-Bivio Vicenza

PROGETTO ESECUTIVO

RILEVATI

RILEVATO FERROVIARIO DAL KM 14+640,00 AL KM 15+055,33

GENERALE

Sezioni trasversali - Tav.3

GENERAL CONTRACTOR	DIRETTORE LAVORI	SCALA :
IL PROGETTISTA INTEGRATORE Ing. Giovanni MALAVENDA Iscritto all'Ordine degli Ingegneri di Venezia n. 4289 Data: Ottobre 2021	Consorzio Iricav Due Ing. Paolo CARMONA Data: Ottobre 2021	1:200

COMMESSA	LOTTO	FASE	ENTE	TIPO DOC.	OPERA/DISCIPLINA	PROGR.	REV.	FOGLIO
IN17	12	E	I2	W9	RI2400	003	A	003 di 003

Consorzio IricAV Due

VISTO CONSORZIO IRICAV DUE	
Firma	Data
Ing. Luca BANDOLI	Ottobre 2021

Progettazione :

Rev.	Descrizione	Redatto	Data	Verificato	Data	Approvato	Data
A	EMISSIONE	P. BONOMI	10/2021	P. DI MARTE	10/2021	V.MELLO	10/2021
B							
C							

IL PROGETTISTA
Ing. Luca BANDOLI
Ordine degli Ingegneri della Provincia di VERONA
ALBO PROFESSIONALE
Iscrizione N° 1042
Data: 10/2021

CIG. 8377957CD1	CUP: J41E91000000009
File: IN17.12.E.I2.W9.RI.2400.003.A_01.DWG	Cod. origine: 02BK0

Progetto cofinanziato dalla Unione Europea

Scala di plot:

TUTTI I DIRITTI DEL PRESENTE DOCUMENTO SONO RISERVATI: LA PRODUZIONE ANCHE PARZIALE È VIETATA