SEZIONE N.: RI26-1
PROGRESSIVA: 15+550.500
QUOTA P. F.: 26.758

SCOTICO RILEVATO	32.80 m
PIANO DI POSA	19.52 m
MATERASSI RENO	6.29 m
RILEVATO	48.72 m²
ANTICAPILLARE	9.32 m²
GEOTESSILE	38.27 m
VEGETALE	1.02 m
ANTIGERMINANTE	14.42 m
SUPERCOMPATTATO	14.10 m
SUB-BALLAST	13.11 m
BALLAST	4.87 m²
MISTO GRANULARE STABILIZZATO / CEMENTATO	0.60 m²

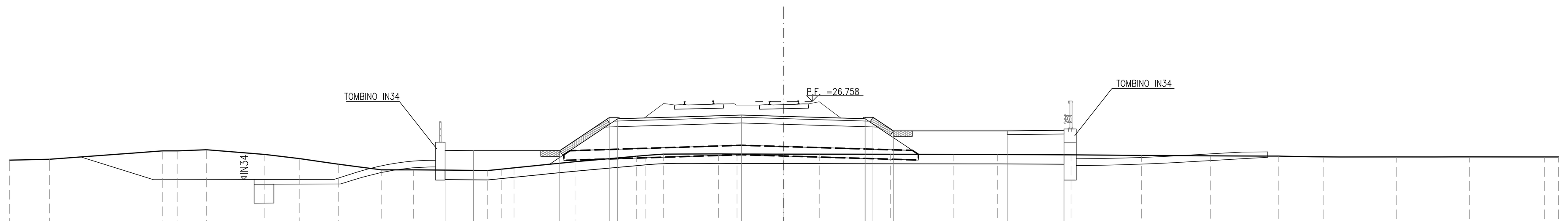

SCALA 1:200

Q. B. 14.000

QUOTA TERRENO	23.65 23.70 24.14 24.14 24.20 23.95 23.73 23.44 23.14 23.14 23.10 23.18 23.25 23.57 23.86 23.90 23.97 23.98 23.97 23.97 23.97 23.96 23.95 23.96 23.93 23.90 23.88 23.87 23.82 23.82 23.82 23.82 23.82
DIST. PARZIALE TERRENO	2.13 5.99 0.80 1.52 3.09 1.85 2.06 2.26 1.71 3.93 0.75 0.65 3.23 3.25 0.46 0.97 2.91 0.98 2.48 1.90 3.74 3.36 2.32 3.88 3.73 3.64 3.59 2.41 3.86 3.86 3.97 0.73
QUOTA PROGETTO	24.17 24.15 24.15 25.92 25.92 26.04 25.97 25.84 25.92 25.20 25.20 25.23
DIST. PARZIALE PROGETTO	1.50 4.57 2.65 6.55 2.25 4.30 1.08 6.03 3.00

SEZIONE N.: RI26-2
PROGRESSIVA: 15+556.111
QUOTA P. F.: 26.753

SCOTICO RILEVATO	35.73 m
SCAVO	0.86 m²
SCAVO FOSSO	0.86 m²
PIANO DI POSA	18.48 m
MATERASSI RENO	7.30 m
GABBIONI	3.50 m²
RILEVATO	33.91 m²
ANTICAPILLARE	9.18 m²
GEOTESSILE	37.72 m
VEGETALE	1.02 m
ANTIGERMINANTE	14.42 m
SUPERCOMPATTATO	14.10 m
SUB-BALLAST	13.11 m
BALLAST	4.87 m²
MISTO GRANULARE STABILIZZATO / CEMENTATO	0.72 m²

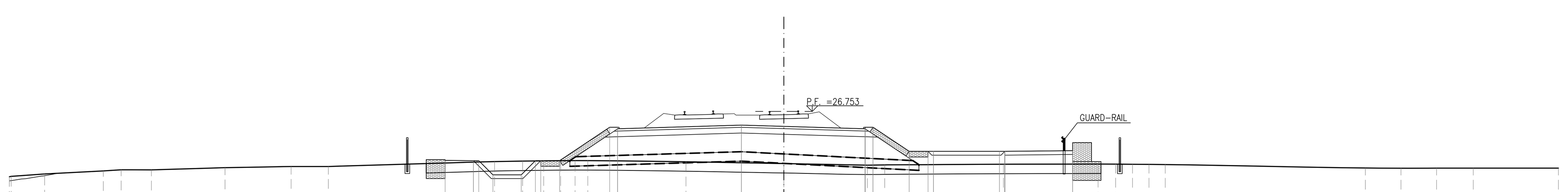

SCALA 1:200

Q. B. 16.000

QUOTA TERRENO	23.29 23.31 23.44 23.60 23.66 23.66 23.78 23.84 23.84 24.10 24.12 24.14 24.14 24.15 24.15 24.09 23.99 23.91 23.92 23.96 23.97 23.96 23.95 23.95 23.95 23.75 23.75 23.75 23.75 23.75
DIST. PARZIALE TERRENO	1.77 3.11 0.94 1.60 3.90 3.50 1.97 8.80 1.49 1.12 0.90 0.76 0.67 5.20 5.18 4.42 0.92 6.29 5.01 0.93 0.89 0.87 0.86 10.59 1.88 1.89 1.94 4.51
QUOTA PROGETTO	24.16 24.15 24.15 23.40 23.40 24.15 24.15 24.15 25.91 25.91 26.03 25.96 25.83 25.91 24.64 24.64 24.64 24.64 24.64 24.67
DIST. PARZIALE PROGETTO	1.50 0.75 1.50 0.75 1.00 2.65 6.55 2.25 4.30 1.91 1.00 3.50 3.59

SEZIONE N.: RI26-3
PROGRESSIVA: 15+575.000
QUOTA P. F.: 26.736

SCOTICO RILEVATO	35.14 m
SCAVO	0.19 m²
SCAVO FOSSO	0.01 m²
PIANO DI POSA	19.58 m
MATERASSI RENO	7.00 m
GABBIONI	3.50 m²
RILEVATO	42.14 m²
ANTICAPILLARE	9.72 m²
GEOTESSILE	39.90 m
VEGETALE	1.33 m
ANTIGERMINANTE	14.42 m
SUPERCOMPATTATO	14.34 m
SUB-BALLAST	13.11 m
BALLAST	4.87 m²
MISTO GRANULARE STABILIZZATO / CEMENTATO	0.60 m²

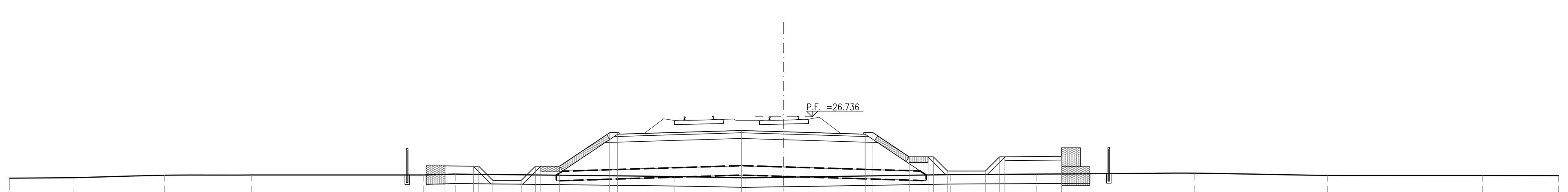

SCALA 1:200

Q. B. 16.000

QUOTA TERRENO	23.49 23.52 23.65 23.66 23.66 23.71 23.58 23.51 23.54 23.68 23.71 23.76 23.64 23.64 23.62
DIST. PARZIALE TERRENO	3.42 4.79 4.62 9.11 1.67 11.58 3.81 2.01 8.83 4.56 8.34 7.05 8.20 4.03
QUOTA PROGETTO	24.14 24.13 24.13 23.38 23.38 24.13 24.13 24.13 25.90 25.90 26.01 25.95 25.82 25.90 24.62 24.62 24.62 23.87 23.87 24.62 24.62 24.65
DIST. PARZIALE PROGETTO	1.50 0.75 1.50 0.75 1.00 2.65 6.55 2.25 4.30 1.91 1.00 0.75 2.00 0.75 3.00

SEZIONE N.: RI26-4
PROGRESSIVA: 15+600.000
QUOTA P. F.: 26.713

SCOTICO RILEVATO	35.67 m
SCAVO	0.50 m²
PIANO DI POSA	20.67 m
MATERASSI RENO	7.00 m
GABBIONI	5.00 m²
RILEVATO	51.92 m²
ANTICAPILLARE	10.27 m²
GEOTESSILE	42.11 m
VEGETALE	1.34 m
ANTIGERMINANTE	14.42 m
SUPERCOMPATTATO	14.35 m
SUB-BALLAST	13.11 m
BALLAST	4.87 m²
MISTO GRANULARE STABILIZZATO / CEMENTATO	0.60 m²

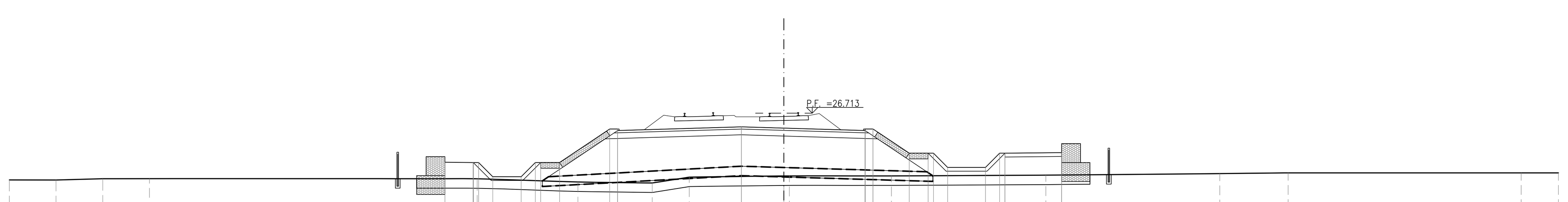

SCALA 1:200

Q. B. 15.000

QUOTA TERRENO	23.18 23.18 23.25 23.25 23.25 23.07 23.02 23.33 23.39 23.40 23.39 23.44 23.52 23.56 23.55 23.56
DIST. PARZIALE TERRENO	2.47 2.48 2.47 17.35 5.33 3.93 1.96 5.01 5.40 8.18 9.21 3.62 12.34 1.97
QUOTA PROGETTO	24.12 24.10 24.10 23.35 23.35 24.10 24.10 24.10 25.87 25.87 25.99 25.92 25.79 25.87 24.60 24.60 24.60 23.85 23.85 24.60 24.60 24.63
DIST. PARZIALE PROGETTO	1.50 0.75 1.50 0.75 1.00 2.66 6.55 2.25 4.30 1.92 1.00 0.75 2.00 0.75 3.00

SEZIONE N.: RI26-5
PROGRESSIVA: 15+625.000
QUOTA P. F.: 26.690

SCOTICO RILEVATO	36.32 m
SCAVO	0.12 m²
PIANO DI POSA	21.25 m
MATERASSI RENO	7.00 m
GABBIONI	5.00 m²
RILEVATO	57.46 m²
ANTICAPILLARE	10.56 m²
GEOTESSILE	43.29 m
VEGETALE	1.34 m
ANTIGERMINANTE	14.42 m
SUPERCOMPATTATO	14.35 m
SUB-BALLAST	13.11 m
BALLAST	4.87 m²
MISTO GRANULARE STABILIZZATO / CEMENTATO	0.60 m²

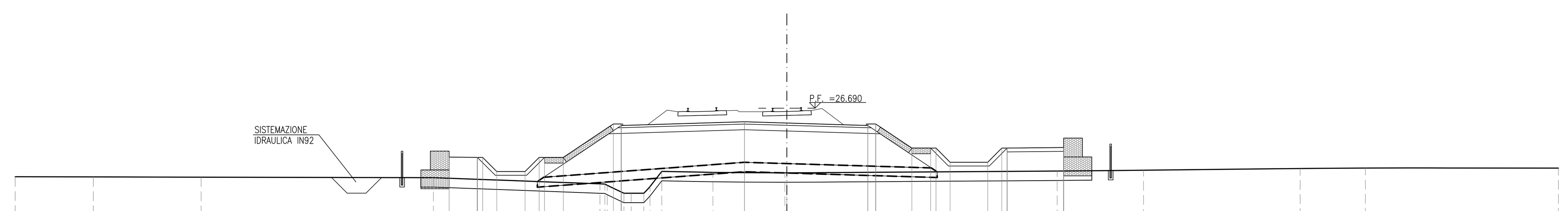

SCALA 1:200

Q. B. 15.000

QUOTA TERRENO	23.05 23.04 23.03 23.00 22.67 22.60 22.18 22.18 22.18 23.34 23.28 23.26 23.26 23.35 23.40 23.49 23.52 23.51
DIST. PARZIALE TERRENO	4.15 5.73 12.34 8.85 0.89 0.67 0.63 2.72 3.82 14.36 4.59 8.32 3.47 10.26
QUOTA PROGETTO	24.09 24.08 24.08 23.33 23.33 24.08 24.08 24.08 25.85 25.85 25.97 25.90 25.77 25.85 24.57 24.57 24.57 23.82 23.82 24.57 24.57 24.60
DIST. PARZIALE PROGETTO	1.50 0.75 1.50 0.75 1.00 2.66 6.55 2.25 4.30 1.92 1.00 0.75 2.00 0.75 3.00

SEZIONE N.: RI26-6
PROGRESSIVA: 15+650.000
QUOTA P. F.: 26.668

SCOTICO RILEVATO	36.55 m
SCAVO	0.00 m²
PIANO DI POSA	21.12 m
MATERASSI RENO	7.00 m
GABBIONI	5.00 m²
RILEVATO	54.84 m²
ANTICAPILLARE	10.49 m²
GEOTESSILE	43.06 m
VEGETALE	1.35 m
ANTIGERMINANTE	14.42 m
SUPERCOMPATTATO	14.35 m
SUB-BALLAST	13.11 m
BALLAST	4.87 m²
MISTO GRANULARE STABILIZZATO / CEMENTATO	0.60 m²

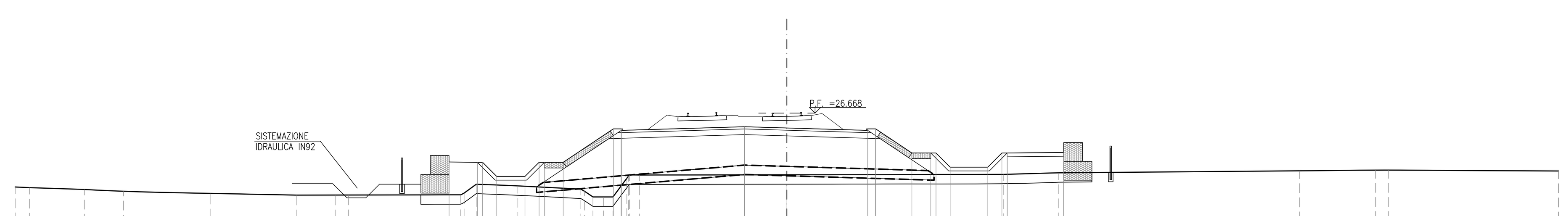

SCALA 1:200

Q. B. 15.000

QUOTA TERRENO	22.74 22.71 22.61 22.51 22.40 22.31 22.31 22.31 22.33 22.89 22.80 22.63 22.21 22.21 22.21 23.20 23.38 23.39 23.41 23.49 23.60 23.64 23.64 23.59
DIST. PARZIALE TERRENO	0.76 2.92 2.06 4.64 4.57 2.06 0.68 5.96 0.65 2.20 3.35 0.45 0.56 0.50 0.74 0.52 7.84 11.52 2.92 12.78 4.05 0.69 9.03
QUOTA PROGETTO	24.07 24.05 24.05 23.30 23.30 24.05 24.05 24.05 25.83 25.83 25.94 25.88 25.75 25.83 24.55 24.55 24.55 23.80 23.80 24.55 24.55 24.58
DIST. PARZIALE PROGETTO	1.50 0.75 1.50 0.75 1.00 2.66 6.55 2.25 4.30 1.92 1.00 0.75 2.00 0.75 3.00

SEZIONE N.: RI26-7
PROGRESSIVA: 15+675.000
QUOTA P. F.: 26.645

SCOTICO RILEVATO	36.66 m
SCAVO	0.12 m²
PIANO DI POSA	20.89 m
MATERASSI RENO	7.00 m
GABBIONI	5.00 m²
RILEVATO	52.54 m²
ANTICAPILLARE	10.38 m²
GEOTESSILE	42.60 m
VEGETALE	1.36 m
ANTIGERMINANTE	14.42 m
SUPERCOMPATTATO	14.36 m
SUB-BALLAST	13.11 m
BALLAST	4.87 m²
MISTO GRANULARE STABILIZZATO / CEMENTATO	0.60 m²

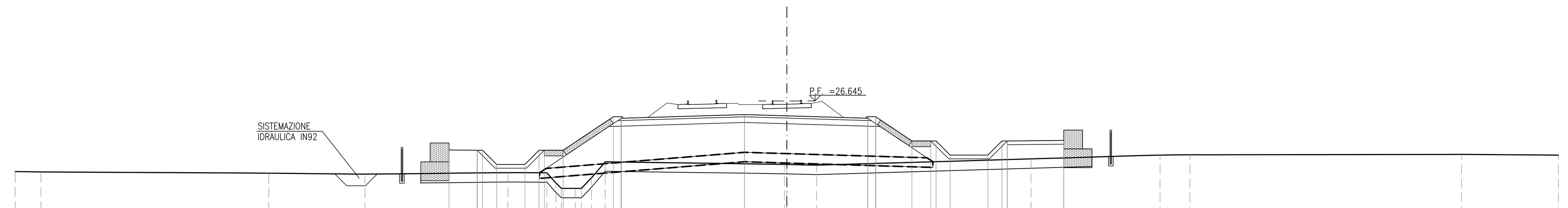

SCALA 1:200

Q. B. 14.000

QUOTA TERRENO	22.90 22.88 22.81 22.76 22.84 22.83 22.01 22.00 22.57 23.41 23.28 23.28 23.24 23.57 23.77 23.79 23.81 23.77
DIST. PARZIALE TERRENO	1.37 12.11 5.11 7.59 2.07 0.48 0.73 0.54 0.73 9.52 1.59 11.39 6.85 1.58 14.43 5.15
QUOTA PROGETTO	24.04 24.03 24.03 23.28 23.28 24.03 24.03 24.03 25.81 25.81 25.92 25.85 25.73 25.81 24.52 24.52 24.52 23.77 23.77 24.52 24.52 24.55
DIST. PARZIALE PROGETTO	1.50 0.75 1.50 0.75 1.00 2.67 6.55 2.25 4.30 1.93 1.00 0.75 2.00 0.75 3.00

SEZIONE N.: RI26-8
PROGRESSIVA: 15+700.000
QUOTA P. F.: 26.622

SCOTICO RILEVATO	36.76 m
SCAVO	0.21 m²
PIANO DI POSA	21.53 m
MATERASSI RENO	6.36 m
GABBIONI	5.00 m²
RILEVATO	49.89 m²
ANTICAPILLARE	10.07 m²
GEOTESSILE	41.33 m
VEGETALE	1.54 m
ANTIGERMINANTE	14.42 m
SUPERCOMPATTATO	14.43 m
SUB-BALLAST	13.11 m
BALLAST	4.87 m²
MISTO GRANULARE STABILIZZATO / CEMENTATO	0.60 m²

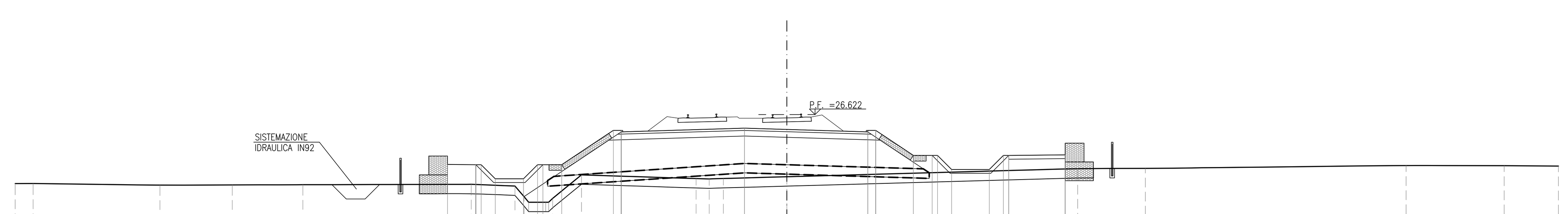

SCALA 1:200

Q. B. 14.000

QUOTA TERRENO	22.95 22.95 22.87 22.88 22.89 22.91 22.82 21.95 21.96 22.16 23.41 23.21 23.20 23.22 23.31 23.75 23.76 23.91 23.90 23.88
DIST. PARZIALE TERRENO	0.95 6.74 3.85 3.75 8.95 2.33 0.49 0.90 1.53 6.09 0.69 0.76 3.37 15.45 3.60 13.85 5.21 2.88
QUOTA PROGETTO	23.97 23.95 23.95 23.20 23.20 23.95 23.95 23.95 25.78 25.78 25.90 25.83 25.70 25.78 24.45 24.45 24.45 23.70 23.70 24.45 24.45 24.48
DIST. PARZIALE PROGETTO	1.50 0.75 1.50 0.75 1.00 2.74 6.55 2.25 4.30 2.00 1.00 0.75 2.00 0.75 3.00

DISEGNI DI RIFERIMENTO

DESCRIZIONE	CODICE

NOTE GENERALI

- TUTTE LE PROGRESSIVE SONO ESPRESSE IN CHILOMETRI E SONO RIFERITE AL BINARIO PARI, SALVO OVE DIVERSAMENTE SPECIFICATO
- TUTTE LE MISURE ESPRESSE SONO IN METRI, SALVO OVE DIVERSAMENTE INDICATO
- TUTTE LE QUOTE ALTIMETRICHE SONO ESPRESSE IN METRI s.l.m.
- Q.B. = QUOTA DI RIFERIMENTO
- NELLE SEZIONI E' ESCLUSA LA RAPPRESENTAZIONE DELL'INTERVENTO DI CONSOLIDAMENTO DELLE COLONNE IN GHIAIA, PER IL QUALE SI RIMANDA AGLI SPECIFICI ELABORATI DELLA PRESENTE WBS

COMMITTENTE: RFI RETE FERROVIARIA ITALIANA GRUPPO FERROVIE DELLO STATO

ALTA SORVEGLIANZA: ITALFERR GRUPPO FERROVIE DELLO STATO

GENERAL CONTRACTOR: IRICAV2

INFRASTRUTTURE FERROVIARIE STRATEGICHE DEFINITE DALLA LEGGE OBIETTIVO N. 443/01

LINEA A.V. /A.C. TORINO-VENEZIA Tratta VERONA-PADOVA
Lotto funzionale Verona-Bivio Vicenza

PROGETTO ESECUTIVO

RILEVATI
RILEVATO FERROVIARIO DAL KM 15+548,56 AL KM 15+800,00
GENERALE
Sezioni trasversali - Tav.1

GENERAL CONTRACTOR		DIRETTORE LAVORI	SCALA :
IL PROGETTISTA INTEGRATORE Ing. Giovanni MALAVENDA Iscritto all'ordine degli ingegneri di Venezia n. 4289 Data: Febbraio 2022	Consorzio Iricav Due ing. Paolo CARMONA Data: Febbraio 2022		1:200

COMMESSA	LOTTO	FASE	ENTE	TIPO DOC.	OPERA/DISCIPLINA	PROGR.	REV.	FOGLIO
IN17	12	E	I2	W9	RI2600	001	B	001 DI 002

VISTO CONSORZIO IRICAV DUE

Firma	Data
ing. Luca RANDOLFI	Febbraio 2022

Progettazione :

Rev.	Descrizione	Redatto	Data	Verificato	Data	Approvato	Data	IL PROGETTISTA
A	EMISSIONE	F. RONCA'	10/2021	F. GUILARTE	10/2021	V.AIELLO	10/2021	
B	REVISIONE A SEGUITO ISTR. ITLF IN1712E29ISRI2600001A	F. RONCA'	02/2022	F. GUILARTE	02/2022	V. AIELLO	02/2022	Dott. Ing. V. Aiello ALBO PROVINCIALE INGEGNERI VERONA
C								Data: Febbraio 2022

CIG. 8377957CD1 | CUP: J41E91000000009 | File: IN1712EI2W9RI26000018_01.DWG | Cod. origine: CODICE

Progetto cofinanziato dalla Unione Europea

Scala di plot:

TUTTI I DIRITTI DEL PRESENTE DOCUMENTO SONO RISERVATI: LA PRODUZIONE ANCHE PARZIALE È VIETATA