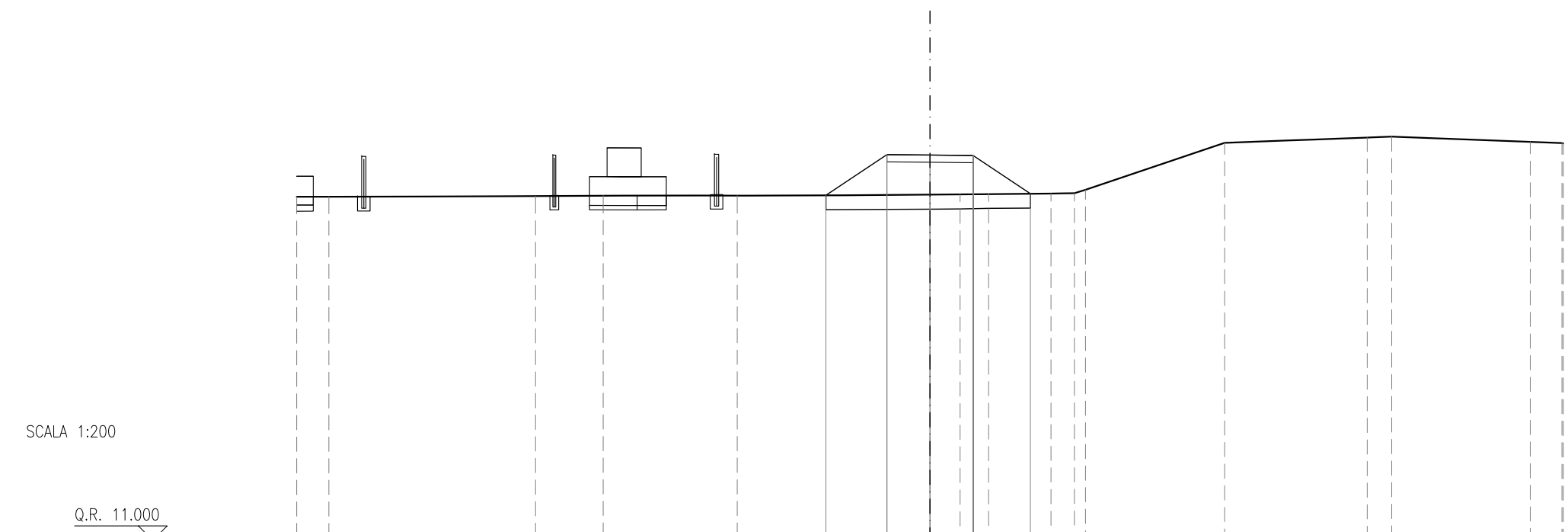


SCOTICO RILEVATO	7.10 m
RILEVATO	9.75 m ²
MISTO GRANULARE STABILIZZATO / CEMENTATO	0.75 m ²

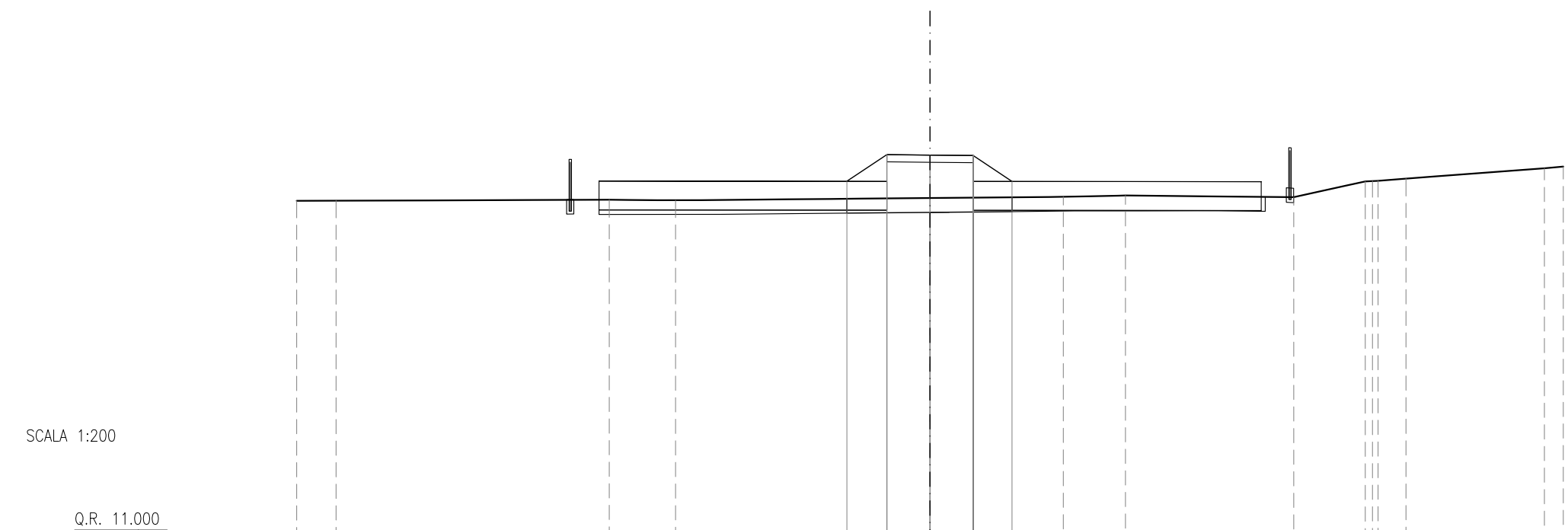
SEZIONE N.: 13
 PROGRESSIVA: 0+198,691
 QUOTA PROGETTO: 24.372



QUOTA TERRENO	22.92	22.95	22.97	22.96																
DIST. PARZIALE TERRENO		7.18	2.35	4.66	6.70	1.04	0.99	2.17	0.81	4.83	4.95	0.05	4.82							
QUOTA PROGETTO					22.95	24.39	24.37	24.35	23.02	23.04	23.05	23.17								
DIST. PARZIALE PROGETTO					2.12	1.50	1.50	1.99												

SCOTICO RILEVATO	5.73 m
RILEVATO	9.43 m ²
MISTO GRANULARE STABILIZZATO / CEMENTATO	0.75 m ²

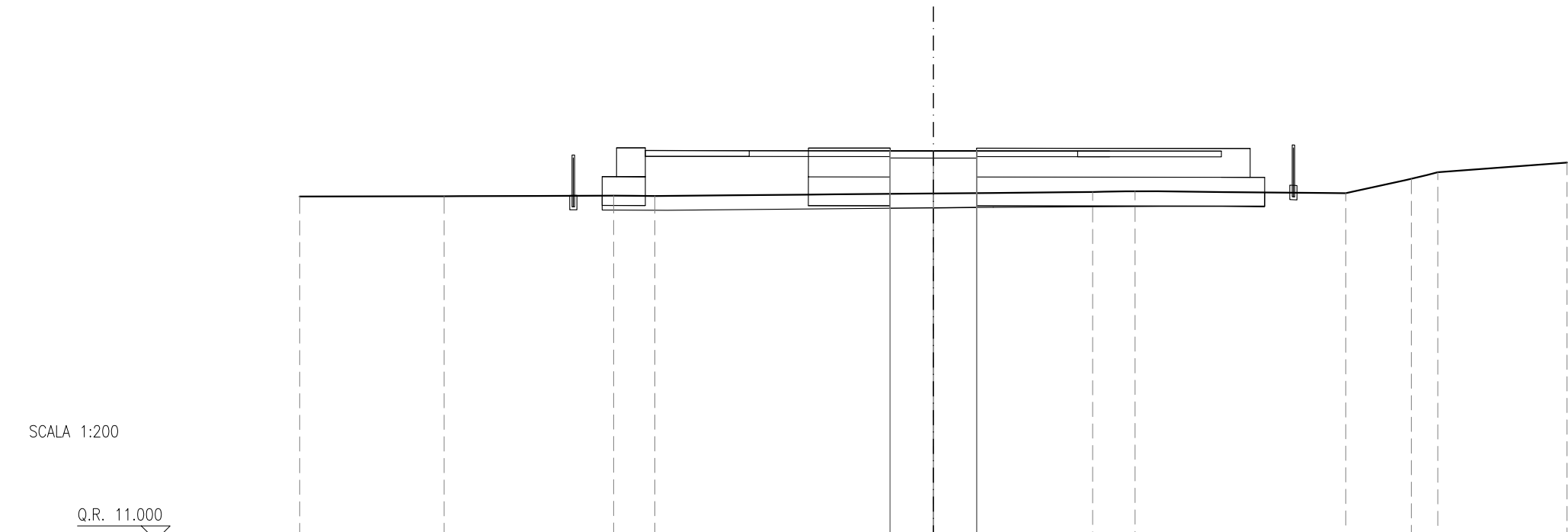
SEZIONE N.: 14
 PROGRESSIVA: 0+204,787
 QUOTA PROGETTO: 24.527



QUOTA TERRENO	22.94	22.98	22.96																	
DIST. PARZIALE TERRENO		9.49	2.30	8.84																
QUOTA PROGETTO					23.62	24.54	24.53	24.51	23.61	23.08	23.12	23.06	23.61	23.63	23.71					
DIST. PARZIALE PROGETTO					1.39	1.50	1.50	1.35												

SCOTICO RILEVATO	3.00 m
RILEVATO	5.19 m ²
MISTO GRANULARE STABILIZZATO / CEMENTATO	0.75 m ²

SEZIONE N.: 15
 PROGRESSIVA: 0+205,806
 QUOTA PROGETTO: 24.518



QUOTA TERRENO	22.94	22.96	22.95																	
DIST. PARZIALE TERRENO		5.88	1.43	9.67																
QUOTA PROGETTO					24.52	24.52	24.52													
DIST. PARZIALE PROGETTO					1.50	1.50														

DISEGNI DI RIFERIMENTO

DESCRIZIONE

CODICE

NOTE GENERALI

- TUTTE LE PROGRESSIVE SONO ESPRESSE IN CHILOMETRI
- TUTTE LE MISURE ESPRESSE SONO IN METRI, SALVO OVE DIVERSAMENTE INDICATO
- TUTTE LE QUOTE ALTIMETRICHE SONO ESPRESSE IN METRI s.l.m.
- Q.B. = QUOTA DI RIFERIMENTO

COMMITTENTE: 

ALTA SORVEGLIANZA: 

GENERAL CONTRACTOR: 

INFRASTRUTTURE FERROVIARIE STRATEGICHE DEFINITE DALLA LEGGE OBIETTIVO N. 443/01
LINEA A.V. /A.C. TORINO-VENEZIA Tratta VERONA-PADOVA
Lotto funzionale Verona-Bivio Vicenza
PROGETTO ESECUTIVO

RILEVATI
 RILEVATO FERROVIARIO DAL KM 16+193,94 AL KM 16+496,10
 INTERFERENZE VIABILITÀ
 Strada di accesso alla linea - Sezioni trasversali - Tav.2

IL PROGETTISTA INTEGRATORE: **ing. Giovanni MALAVENDA**
 ALBO INGEGNERI PROV. VERONA
 Data: Maggio 2022

Consorzio: **Iricav Due**
 Ing. Paolo CARMINI
 Data: Maggio 2022

DIRETTORE LAVORI: **Ing. Roberto LEVORATO**
 Data: Maggio 2022

SCALA: 1:200

COMMESSA	LOTTO	FASE	ENTE	TIPO DOC.	OPERA/DISCIPLINA	PROGR.	REV.	FOGLIO
IN17	12	E	12	W9	R12805	002	B	002

Progettazione:

Rev.	Descrizione	Redatto	Data	Verificato	Data	Approvato	Data
A	EMISSIONE	F. RONCA	10/2021	F. GIUARTE	10/2021	V. ABELLO	10/2021
B	REV. PER STR. ITP IN17/2229SR02800001A	F. RONCA	05/2022	F. GIUARTE	05/2022	V. ABELLO	05/2022
C							

File: IN17/2229SR02800001A.DWG
 Cod. origine: 03063

Progetto cofinanziato dalla Unione Europea

Scalo di plot: TUTTI I DIRITTI DEL PRESENTE DOCUMENTO SONO RISERVATI. LA PRODUZIONE ANCHE PARZIALE È METATA.