SCOTICO RILEVATO	36.44 m.
SCAVO	4.55 m²
PIANO DI POSA	24.11 m.
MATERASSI RENO	3.00 m.
GABBIONI	2.00 m.
RILEVATO	81.19 m²
MISTO GRANULARE STABILIZZATO PER PIANO DI LAVORO	12.80 m²
ANTICAPILLARE	17.99 m²
GEOTESSILE	52.99 m.
VEGETALE	8.05 m.
ANTIDERMINANTE	13.76 m.
SUPERCOMPATTATO	13.77 m.
SUB-BALLAST	13.11 m.
BALLAST	4.87 m²

SEZIONE N.: RI29-9
PROGRESSIVA: 16+650.000
QUOTA P. F.: 27.616

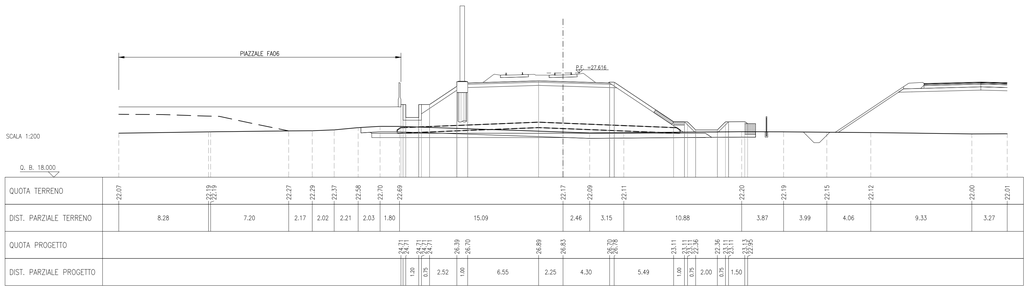

SCOTICO RILEVATO	36.19 m.
SCAVO	1.89 m²
PIANO DI POSA	23.58 m.
MATERASSI RENO	3.00 m.
GABBIONI	2.00 m.
RILEVATO	77.64 m²
MISTO GRANULARE STABILIZZATO PER PIANO DI LAVORO	12.42 m²
ANTICAPILLARE	17.77 m²
GEOTESSILE	52.08 m.
VEGETALE	7.47 m.
ANTIDERMINANTE	13.76 m.
SUPERCOMPATTATO	13.77 m.
SUB-BALLAST	13.11 m.
BALLAST	4.87 m²

SEZIONE N.: RI29-10
PROGRESSIVA: 16+675.000
QUOTA P. F.: 27.430

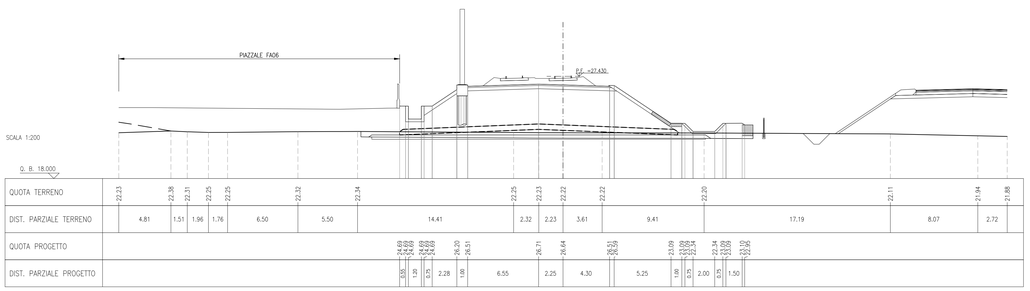

SCOTICO RILEVATO	36.40 m.
SCAVO	2.19 m²
PIANO DI POSA	23.81 m.
MATERASSI RENO	3.00 m.
GABBIONI	2.00 m.
RILEVATO	74.58 m²
MISTO GRANULARE STABILIZZATO PER PIANO DI LAVORO	12.49 m²
ANTICAPILLARE	17.99 m²
GEOTESSILE	51.00 m.
VEGETALE	6.79 m.
ANTIDERMINANTE	13.76 m.
SUPERCOMPATTATO	13.77 m.
SUB-BALLAST	13.11 m.
BALLAST	4.87 m²

SEZIONE N.: RI29-11
PROGRESSIVA: 16+700.000
QUOTA P. F.: 27.216

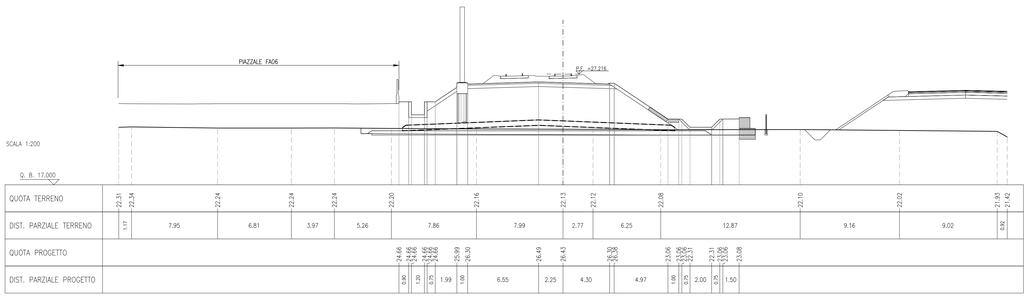

SCOTICO RILEVATO	36.08 m.
SCAVO	1.18 m²
PIANO DI POSA	22.54 m.
MATERASSI RENO	3.00 m.
GABBIONI	2.00 m.
RILEVATO	70.69 m²
MISTO GRANULARE STABILIZZATO PER PIANO DI LAVORO	12.54 m²
ANTICAPILLARE	17.21 m²
GEOTESSILE	49.84 m.
VEGETALE	6.01 m.
ANTIDERMINANTE	13.76 m.
SUPERCOMPATTATO	13.77 m.
SUB-BALLAST	13.11 m.
BALLAST	4.87 m²

SEZIONE N.: RI29-12
PROGRESSIVA: 16+725.000
QUOTA P. F.: 26.976

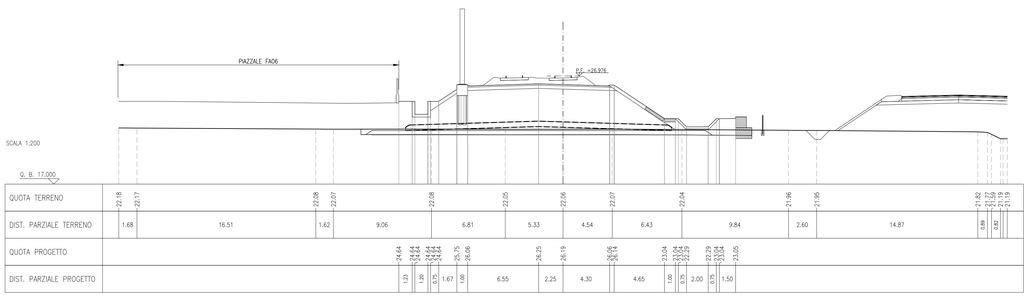

SCOTICO RILEVATO	35.75 m.
SCAVO	2.11 m²
PIANO DI POSA	21.88 m.
MATERASSI RENO	3.00 m.
GABBIONI	2.00 m.
RILEVATO	66.79 m²
MISTO GRANULARE STABILIZZATO PER PIANO DI LAVORO	13.51 m²
ANTICAPILLARE	17.95 m²
GEOTESSILE	48.61 m.
VEGETALE	4.10 m.
ANTIDERMINANTE	13.10 m.
SUPERCOMPATTATO	13.11 m.
SUB-BALLAST	13.11 m.
BALLAST	4.87 m²
MISTO GRANULARE STABILIZZATO / CEMENTATO	0.30 m²

SEZIONE N.: RI29-13
PROGRESSIVA: 16+750.000
QUOTA P. F.: 26.732

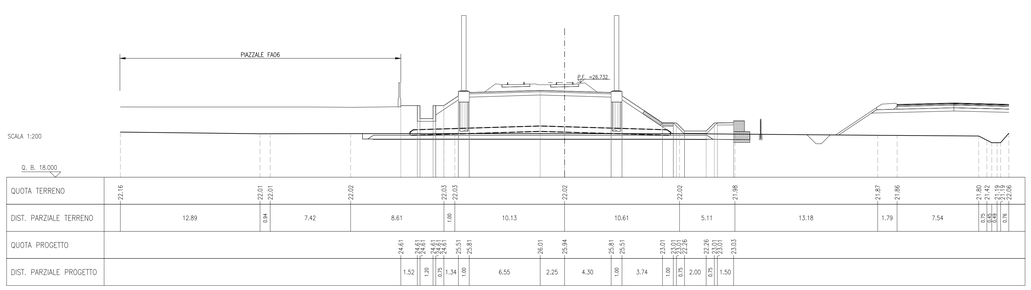

SCOTICO RILEVATO	35.42 m.
SCAVO	2.26 m²
PIANO DI POSA	21.31 m.
MATERASSI RENO	3.00 m.
GABBIONI	2.00 m.
RILEVATO	64.90 m²
MISTO GRANULARE STABILIZZATO PER PIANO DI LAVORO	13.58 m²
ANTICAPILLARE	17.70 m²
GEOTESSILE	47.78 m.
VEGETALE	3.31 m.
ANTIDERMINANTE	13.10 m.
SUPERCOMPATTATO	13.11 m.
SUB-BALLAST	13.11 m.
BALLAST	4.87 m²
MISTO GRANULARE STABILIZZATO / CEMENTATO	0.30 m²

SEZIONE N.: RI29-14
PROGRESSIVA: 16+775.000
QUOTA P. F.: 26.488

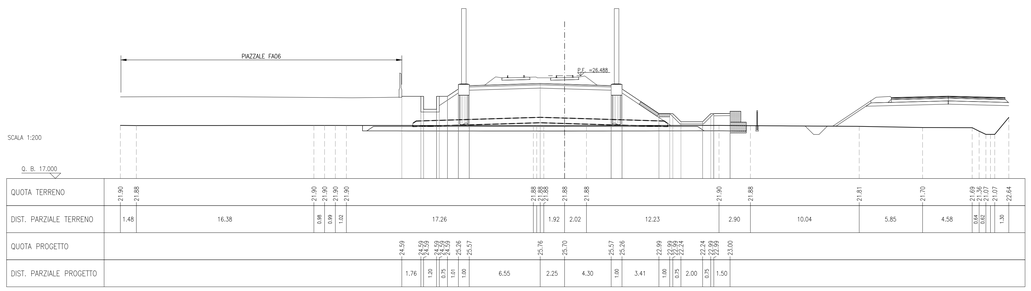

SCOTICO RILEVATO	33.10 m.
SCAVO	3.30 m²
PIANO DI POSA	20.25 m.
MATERASSI RENO	3.00 m.
GABBIONI	2.00 m.
RILEVATO	59.02 m²
MISTO GRANULARE STABILIZZATO PER PIANO DI LAVORO	10.86 m²
ANTICAPILLARE	11.45 m²
GEOTESSILE	46.80 m.
VEGETALE	2.52 m.
ANTIDERMINANTE	13.10 m.
SUPERCOMPATTATO	13.11 m.
SUB-BALLAST	13.11 m.
BALLAST	4.87 m²
MISTO GRANULARE STABILIZZATO / CEMENTATO	0.30 m²

SEZIONE N.: RI29-15
PROGRESSIVA: 16+800.000
QUOTA P. F.: 26.243

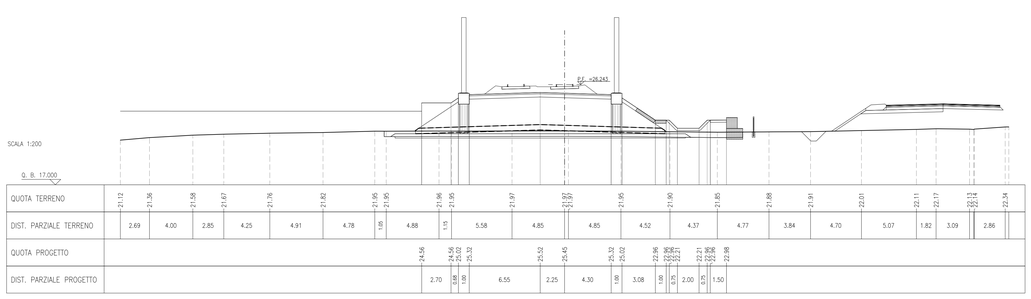

DISEGNI DI RIFERIMENTO

DESCRIZIONE	CODICE

NOTE GENERALI

- TUTTE LE PROGRESSIVE SONO ESPRESSE IN CHILOMETRI E SONO RIFERITE AL BINARIO PARI, SALVO OVE DIVERSAMENTE SPECIFICATO
- TUTTE LE MISURE ESPRESSE SONO IN METRI, SALVO OVE DIVERSAMENTE INDICATO
- TUTTE LE QUOTE ALTIMETRICHE SONO ESPRESSE IN METRI s.l.m.
- Q.B. = QUOTA DI RIFERIMENTO
- NELLE SEZIONI IN CORRISPONDENZA DEL PIAZZALE FA06, LE QUANTITÀ RIPORTATE SI RIFERISCONO AL SOLO RILEVATO DELLA LINEA AV/AC, E SONO PERTANTO ESCLUSE LE QUANTITÀ NECESSARIE PER LA REALIZZAZIONE DEL RILEVATO DEL PIAZZALE FA06. PER TALI QUANTITÀ, SI RIMANDA AGLI ELABORATI DELLA SPECIFICA WBS.

COMMITTENTE:

RFI RETE FERROVIARIA ITALIANA
GRUPPO FERROVIE DELLO STATO

ALTA SORVEGLIANZA:

ITALFERR
GRUPPO FERROVIE DELLO STATO

GENERAL CONTRACTOR:

IRICAV2

INFRASTRUTTURE FERROVIARIE STRATEGICHE DEFINITE DALLA LEGGE OBIETTIVO N. 443/01

LINEA A.V. /A.C. TORINO-VENEZIA Tratta VERONA-PADOVA
Lotto funzionale Verona-Bivio Vicenza

PROGETTO ESECUTIVO

RILEVATI

RILEVATO FERROVIARIO DAL KM 16+518,10 AL KM 16+800,00

GENERALE

Sezioni trasversali - Tav.2

GENERAL CONTRACTOR	DIRETTORE LAVORI	SCALA :
IL PROGETTISTA INTEGRATORE Ing. Giovanni ASALI ALBO INGEGNERI PROVINCIA DI PADOVA n.503 Data: Giugno 2022	Consorzio Iricav Due Ing. Paolo CARMONA Data: Giugno 2022 Data:	1:200

COMMESSA	LOTTO	FASE	ENTE	TIPO DOC.	OPERA/DISCIPLINA	PROGR.	REV.	FOGLIO
IN17	12	E	I2	WB	RI2900	002	B	002 di 002

IRICAV2

VISTO CONSORZIO IRICAV DUE
Data
Giugno 2022

Progettazione :

Rev.	Descrizione	Redatto	Data	Verificato	Data	Approvato	Data	IL PROGETTISTA
A	EMISSIONE	F. ROHICK	10/2021	F. GUIDATE	10/2021	V.ARLLO	10/2021	ORDINE DEGLI INGEGNERI DELLA PROVINCIA DI PADOVA Dott. Ing. Giovanni ASALI n. 503
B	REVISIONE INTERNA	F. ROHICK	06/2022	F. GUIDATE	06/2022	V. ARLLO	06/2022	
C								Data:

CIG. 8377957CD1 | CUP: J41E91000000009 | File: IN17.12.E.I2.WB.RI2900.002.B.DWG | Cod. origine: CODICI

Progetto cofinanziato dalla Unione Europea

Scala di plot:

TUTTI I DIRITTI DEL PRESENTE DOCUMENTO SONO RISERVATI. LA PRODUZIONE ANCHE PARZIALE È VIETATA