SEZIONE N.: RI30-1
PROGRESSIVA: 16+800.000
QUOTA P. F.: 26.243

SCOTICO RILEVATO	33.10 m
SCAVO	3.95 m²
PIANO DI POSA	23.28 m
MATERASSI RENO	3.00 m
GABBIONI	2.50 m²
RILEVATO	59.02 m²
MISTO GRANULARE STABILIZZATO PER PIANO DI LAVORO	10.86 m²
ANTICAPILLARE	11.45 m²
GEOTESSILE	46.80 m
VEGETALE	2.52 m
ANTIGERMINANTE	13.10 m
SUPERCOMPATTATO	13.11 m
SUB-BALLAST	13.11 m
BALLAST	4.87 m²
MISTO GRANULARE STABILIZZATO / CEMENTATO	0.30 m²

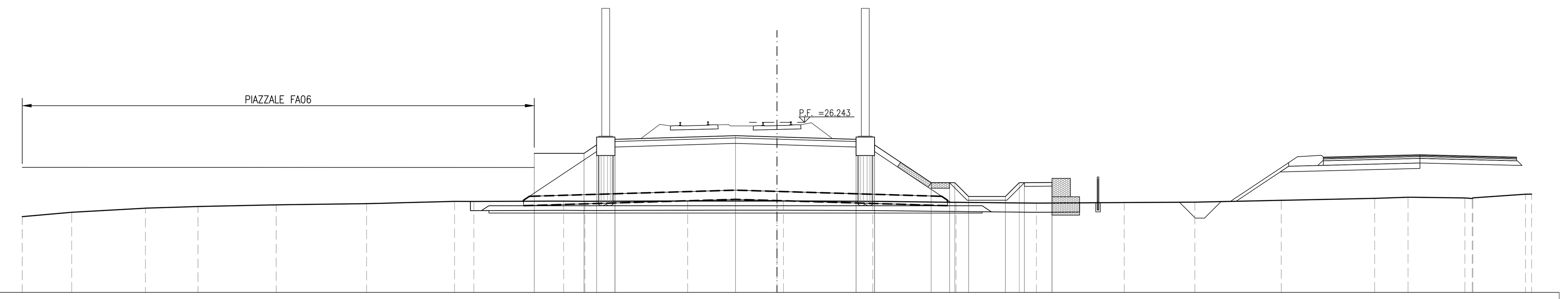

QUOTA TERRENO	21.12 21.36 21.58 21.67 21.76 21.82 21.95 21.95 21.96 21.95 21.97 21.97 21.97 21.95 21.90 21.85 21.88 21.91 22.01 22.11 22.17 22.13 22.14 22.34
DIST. PARZIALE TERRENO	2.69 4.00 2.85 4.25 4.91 4.78 1.05 4.88 1.15 5.58 4.85 4.85 4.52 4.37 4.77 3.84 4.70 5.07 1.82 3.09 2.86
QUOTA PROGETTO	24.56 24.56 25.02 25.32 25.52 25.45 25.32 25.02 22.96 22.96 22.96 22.21 22.21 22.96 22.96 22.98
DIST. PARZIALE PROGETTO	2.70 0.68 1.00 6.55 2.25 4.30 1.00 3.08 1.00 0.75 2.00 0.75 1.50

SEZIONE N.: RI30-2
PROGRESSIVA: 16+821.500
QUOTA P. F.: 26.033

SCOTICO RILEVATO	36.83 m
SCAVO	0.99 m²
PIANO DI POSA	23.12 m
MATERASSI RENO	6.00 m
GABBIONI	2.50 m²
RILEVATO	68.17 m²
MISTO GRANULARE STABILIZZATO PER PIANO DI LAVORO	10.94 m²
ANTICAPILLARE	11.24 m²
GEOTESSILE	45.95 m
VEGETALE	2.33 m
ANTIGERMINANTE	13.10 m
SUPERCOMPATTATO	13.11 m
SUB-BALLAST	13.11 m
BALLAST	4.87 m²
MISTO GRANULARE STABILIZZATO / CEMENTATO	0.90 m²

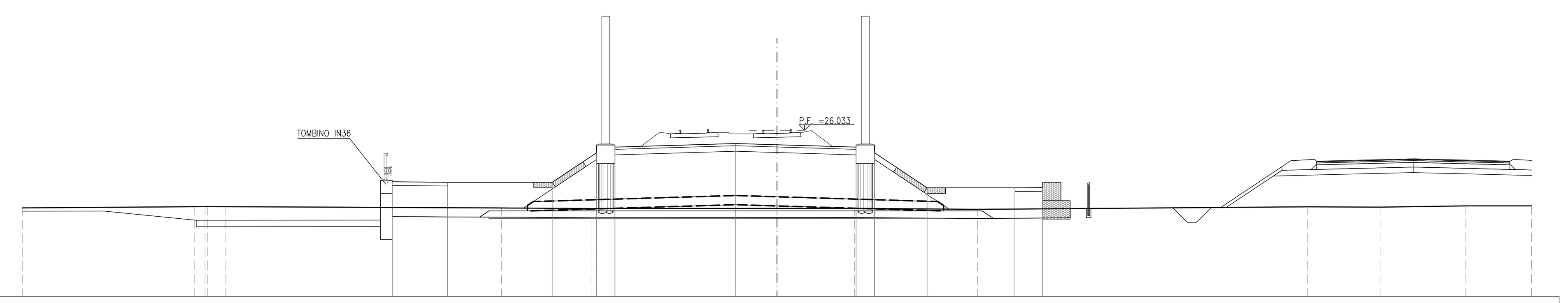

QUOTA TERRENO	21.81 21.87 21.88 21.88 21.88 21.81 21.77 21.78 21.79 21.73 21.87 21.85 21.92 21.92
DIST. PARZIALE TERRENO	9.34 0.59 0.98 14.98 4.91 10.05 4.21 6.69 17.94 3.98 4.61 3.57
QUOTA PROGETTO	23.23 23.20 23.20 24.81 25.11 25.31 25.24 25.11 24.81 22.90 22.90 22.92
DIST. PARZIALE PROGETTO	3.00 5.69 2.41 1.00 6.55 2.25 4.30 1.00 2.86 4.77 1.50

SEZIONE N.: RI30-3
PROGRESSIVA: 16+824.500
QUOTA P. F.: 26.004

SCOTICO RILEVATO	38.83 m
SCAVO	1.19 m²
PIANO DI POSA	23.08 m
MATERASSI RENO	5.75 m
GABBIONI	5.00 m²
RILEVATO	63.58 m²
MISTO GRANULARE STABILIZZATO PER PIANO DI LAVORO	10.95 m²
ANTICAPILLARE	11.21 m²
GEOTESSILE	45.83 m
VEGETALE	2.77 m
ANTIGERMINANTE	13.10 m
SUPERCOMPATTATO	13.11 m
SUB-BALLAST	13.11 m
BALLAST	4.87 m²
MISTO GRANULARE STABILIZZATO / CEMENTATO	1.00 m²

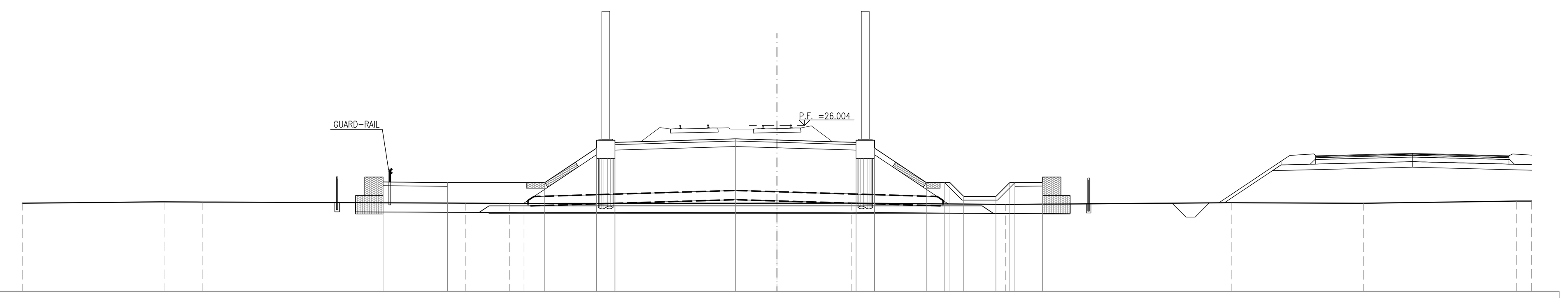

QUOTA TERRENO	21.79 21.86 21.84 21.78 21.77 21.77 21.78 21.79 21.72 21.81 21.78 21.90 21.90
DIST. PARZIALE TERRENO	7.70 2.11 14.26 2.41 0.79 13.74 4.06 8.35 12.29 7.16 8.31 0.83
QUOTA PROGETTO	22.93 22.90 22.90 24.78 25.08 25.28 25.21 25.08 24.78 22.90 22.90 22.90 22.15 22.15 22.90 22.90 22.92
DIST. PARZIALE PROGETTO	3.50 5.28 2.82 1.00 6.55 2.25 4.30 1.00 2.81 1.00 0.75 1.75 0.75 1.50

SEZIONE N.: RI30-4
PROGRESSIVA: 16+850.000
QUOTA P. F.: 25.755

SCOTICO RILEVATO	37.54 m
SCAVO	1.30 m²
PIANO DI POSA	22.54 m
MATERASSI RENO	6.00 m
GABBIONI	5.00 m²
RILEVATO	56.98 m²
MISTO GRANULARE STABILIZZATO PER PIANO DI LAVORO	10.96 m²
ANTICAPILLARE	10.95 m²
GEOTESSILE	44.80 m
VEGETALE	1.78 m
ANTIGERMINANTE	13.10 m
SUPERCOMPATTATO	13.11 m
SUB-BALLAST	13.11 m
BALLAST	4.87 m²
MISTO GRANULARE STABILIZZATO / CEMENTATO	0.90 m²

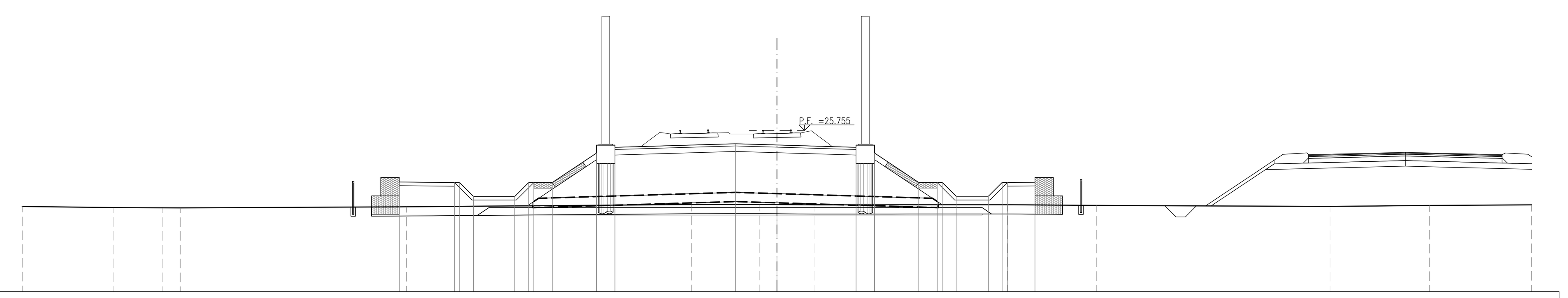

QUOTA TERRENO	21.62 21.56 21.55 21.54 21.61 21.73 21.73 21.73 21.71 21.72 21.68 21.62 21.68 21.71
DIST. PARZIALE TERRENO	4.94 2.66 1.01 12.26 15.48 3.68 0.96 2.07 10.46 4.82 12.69 5.40 5.55
QUOTA PROGETTO	22.95 22.92 22.92 22.17 22.17 22.92 22.92 22.92 24.53 24.84 25.03 24.96 24.84 24.53 22.93 22.93 22.93 22.18 22.18 22.93 22.93 22.94
DIST. PARZIALE PROGETTO	3.00 0.75 2.25 0.75 1.00 2.41 1.00 6.55 2.25 4.30 1.00 2.40 1.00 0.75 1.75 0.75 1.50

SEZIONE N.: RI30-5
PROGRESSIVA: 16+875.000
QUOTA P. F.: 25.510

SCOTICO RILEVATO	36.73 m
SCAVO	0.10 m²
PIANO DI POSA	22.15 m
MATERASSI RENO	6.00 m
GABBIONI	5.00 m²
RILEVATO	54.72 m²
MISTO GRANULARE STABILIZZATO PER PIANO DI LAVORO	11.06 m²
ANTICAPILLARE	10.72 m²
GEOTESSILE	43.88 m
VEGETALE	0.81 m
ANTIGERMINANTE	13.10 m
SUPERCOMPATTATO	13.11 m
SUB-BALLAST	13.11 m
BALLAST	4.87 m²
MISTO GRANULARE STABILIZZATO / CEMENTATO	0.90 m²

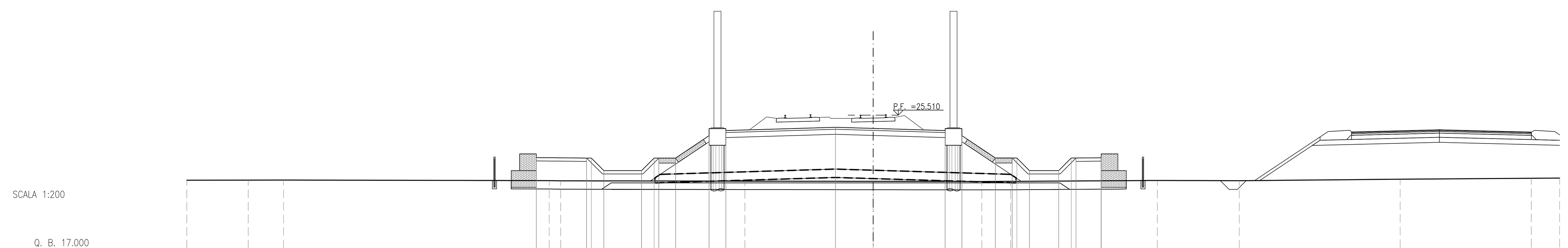

QUOTA TERRENO	21.63 21.63 21.64 21.60 21.59 21.57 21.56 21.55 21.56 21.61 21.60 21.69 21.74 21.76
DIST. PARZIALE TERRENO	3.67 2.11 15.87 0.68 11.00 7.66 6.49 1.72 8.76 4.90 9.61 7.84 1.69
QUOTA PROGETTO	22.98 22.95 22.95 22.20 22.20 22.95 22.95 22.95 24.28 24.59 24.79 24.72 24.59 24.28 22.95 22.95 22.95 22.20 22.20 22.95 22.95 22.97
DIST. PARZIALE PROGETTO	3.00 0.75 2.25 0.75 1.00 2.00 1.00 6.55 2.25 4.30 1.00 2.00 1.00 0.75 1.75 0.75 1.50

SEZIONE N.: RI30-6
PROGRESSIVA: 16+900.000
QUOTA P. F.: 25.266

SCOTICO RILEVATO	35.93 m
SCAVO	1.44 m²
PIANO DI POSA	21.55 m
MATERASSI RENO	5.84 m
GABBIONI	5.00 m²
RILEVATO	52.48 m²
MISTO GRANULARE STABILIZZATO PER PIANO DI LAVORO	10.90 m²
ANTICAPILLARE	10.49 m²
GEOTESSILE	42.97 m
ANTIGERMINANTE	13.10 m
SUPERCOMPATTATO	13.11 m
SUB-BALLAST	13.11 m
BALLAST	4.87 m²
MISTO GRANULARE STABILIZZATO / CEMENTATO	0.90 m²

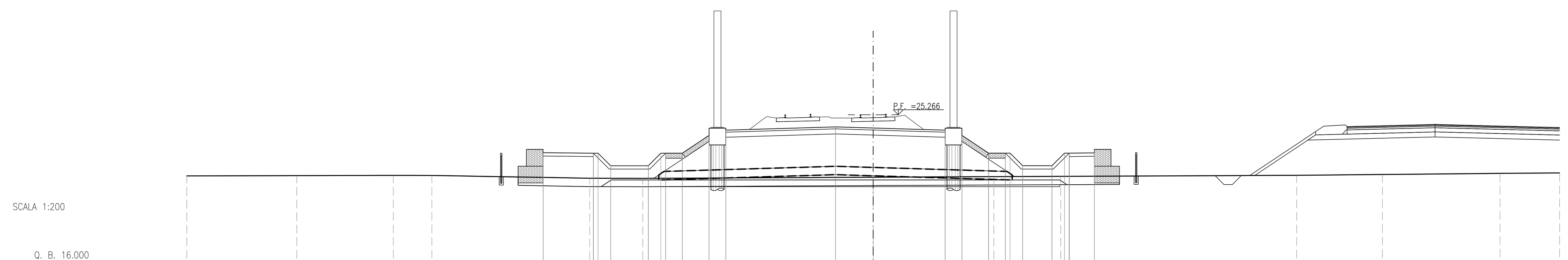

QUOTA TERRENO	21.62 21.63 21.65 21.64 21.48 21.47 21.54 21.58 21.59 21.65 21.70 21.77 21.79
DIST. PARZIALE TERRENO	6.57 5.76 2.31 9.43 3.17 13.76 7.21 4.00 14.09 5.12 7.03 3.56
QUOTA PROGETTO	23.00 22.97 22.97 22.22 22.22 22.97 22.97 22.97 24.04 24.35 24.54 24.48 24.35 24.04 22.98 22.98 22.98 22.23 22.23 22.98 22.98 22.99
DIST. PARZIALE PROGETTO	3.00 0.75 2.25 0.75 1.00 1.60 1.00 6.55 2.25 4.30 1.00 1.60 1.00 0.75 1.75 0.75 1.50

SEZIONE N.: RI30-7
PROGRESSIVA: 16+925.000
QUOTA P. F.: 25.038

SCOTICO RILEVATO	35.17 m
SCAVO	2.36 m²
PIANO DI POSA	20.71 m
MATERASSI RENO	4.93 m
GABBIONI	5.00 m²
RILEVATO	47.40 m²
MISTO GRANULARE STABILIZZATO PER PIANO DI LAVORO	10.86 m²
ANTICAPILLARE	10.13 m²
GEOTESSILE	41.52 m
ANTIGERMINANTE	13.10 m
SUPERCOMPATTATO	13.11 m
SUB-BALLAST	13.11 m
BALLAST	4.87 m²
MISTO GRANULARE STABILIZZATO / CEMENTATO	0.90 m²

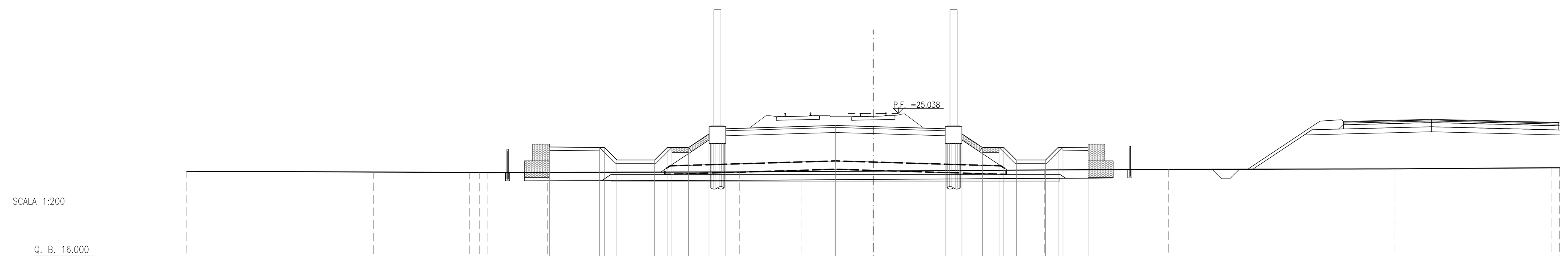

QUOTA TERRENO	21.57 21.53 21.50 21.50 21.49 21.51 21.54 21.56 21.59 21.65 21.69 21.72 21.78 21.78
DIST. PARZIALE TERRENO	11.16 5.75 0.58 0.46 3.61 11.47 3.72 4.25 10.23 7.40 13.53 9.33 0.51
QUOTA PROGETTO	23.03 23.00 23.00 22.25 22.25 23.00 23.00 23.00 23.81 24.12 24.32 24.25 24.12 23.81 23.00 23.00 23.00 22.25 22.25 23.00 23.00 23.02
DIST. PARZIALE PROGETTO	3.00 0.75 2.25 0.75 1.00 1.22 1.00 6.55 2.25 4.30 1.00 1.22 1.00 0.75 1.75 0.75 1.50

SEZIONE N.: RI30-8
PROGRESSIVA: 16+950.000
QUOTA P. F.: 24.839

SCOTICO RILEVATO	37.06 m
SCAVO	0.98 m²
PIANO DI POSA	20.21 m
MATERASSI RENO	4.82 m
GABBIONI	5.32 m²
RILEVATO	48.09 m²
MISTO GRANULARE STABILIZZATO PER PIANO DI LAVORO	10.91 m²
ANTICAPILLARE	9.81 m²
GEOTESSILE	40.25 m
VEGETALE	0.42 m
ANTIGERMINANTE	13.76 m
SUPERCOMPATTATO	13.53 m
SUB-BALLAST	13.11 m
BALLAST	4.87 m²
MISTO GRANULARE STABILIZZATO / CEMENTATO	1.38 m²

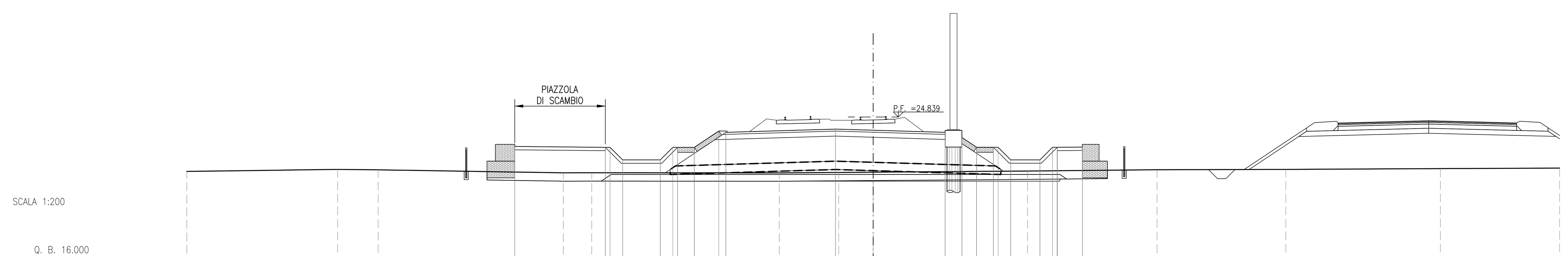

QUOTA TERRENO	21.59 21.70 21.68 21.50 21.50 21.50 21.52 21.54 21.61 21.69 21.70 21.75 21.78
DIST. PARZIALE TERRENO	9.01 2.42 11.06 1.70 11.20 3.55 2.06 9.22 7.74 7.69 9.23 7.12
QUOTA PROGETTO	23.08 23.02 23.02 22.27 22.27 23.02 23.02 23.02 24.00 24.00 24.12 24.05 23.92 23.61 23.03 23.03 23.03 22.28 22.28 23.03 23.03 23.04
DIST. PARZIALE PROGETTO	5.41 0.75 2.25 0.75 1.00 1.46 6.55 2.25 4.30 1.00 0.88 1.00 0.75 1.75 0.75 1.50

DISEGNI DI RIFERIMENTO

DESCRIZIONE	CODICE

NOTE GENERALI

- TUTTE LE PROGRESSIVE SONO ESPRESSE IN CHILOMETRI E SONO RIFERITE AL BINARIO PARI, SALVO OVE DIVERSAMENTE SPECIFICATO
- TUTTE LE MISURE ESPRESSE SONO IN METRI, SALVO OVE DIVERSAMENTE INDICATO
- TUTTE LE QUOTE ALTIMETRICHE SONO ESPRESSE IN METRI s.l.m.
- Q.B. = QUOTA DI RIFERIMENTO
- NELLE SEZIONI E' ESCLUSA LA RAPPRESENTAZIONE DELL'INTERVENTO DI CONSOLIDAMENTO DELLE COLONNE IN GHIAIA, PER IL QUALE SI RIMANDA AGLI SPECIFICI ELABORATI DELLA PRESENTE WBS

COMMITTENTE: RFI RETE FERROVIARIA ITALIANA GRUPPO FERROVIE DELLO STATO

ALTA SORVEGLIANZA: ITALFERR GRUPPO FERROVIE DELLO STATO

GENERAL CONTRACTOR: IRICAV2

INFRASTRUTTURE FERROVIARIE STRATEGICHE DEFINITE DALLA LEGGE OBIETTIVO N. 443/01

LINEA A.V. /A.C. TORINO-VENEZIA Tratta VERONA-PADOVA
Lotto funzionale Verona-Bivio Vicenza

PROGETTO ESECUTIVO

RILEVATI
RILEVATO FERROVIARIO DAL KM 16+800,00 AL KM 17+266,00
GENERALE
Sezioni trasversali - Tav.1

GENERAL CONTRACTOR		DIRETTORE LAVORI	SCALA :
IL PROGETTISTA INTEGRATORE Ing. Giovanni MALAVENDA ALBO INGEGNERI PROV. DI MESSINA n. 4503 Data: Giugno 2022	Consorzio Iricav Due Ing. Paolo CARMONA Data: Giugno 2022	Data:	1:200

COMMESSA	LOTTO	FASE	ENTE	TIPO DOC.	OPERA/DISCIPLINA	PROGR.	REV.	FOGLIO
IN17	12	E	I2	W9	RI3000	001	B	001 DI 003

VISTO CONSORZIO IRICAV DUE — Firma: ing. Alberto LEVORATO — Data: Giugno 2022

Progettazione :

Rev.	Descrizione	Redatto	Data	Verificato	Data	Approvato	Data	IL PROGETTISTA
A	EMISSIONE	F. RONCA'	10/2021	F. GUILARTE	10/2021	V.AIELLO	10/2021	Il Responsabile (Dott. Ing. V. Aiello) ALBO PROVINCIALE INGEGNERI VERONA Iscrizione N° 1658 Data: Giugno 2022
B	REVISIONE INTERNA	F. RONCA'	06/2022	F. GUILARTE	06/2022	V. AIELLO	06/2022	
C								

CIG. 8377957CD1 — CUP: J41E91000000009 — File: IN1712EI2W9RI3000001B_01.DWG — Cod. origine: CODICE

Progetto cofinanziato dalla Unione Europea

Scala di plot:

TUTTI I DIRITTI DEL PRESENTE DOCUMENTO SONO RISERVATI: LA PRODUZIONE ANCHE PARZIALE È VIETATA