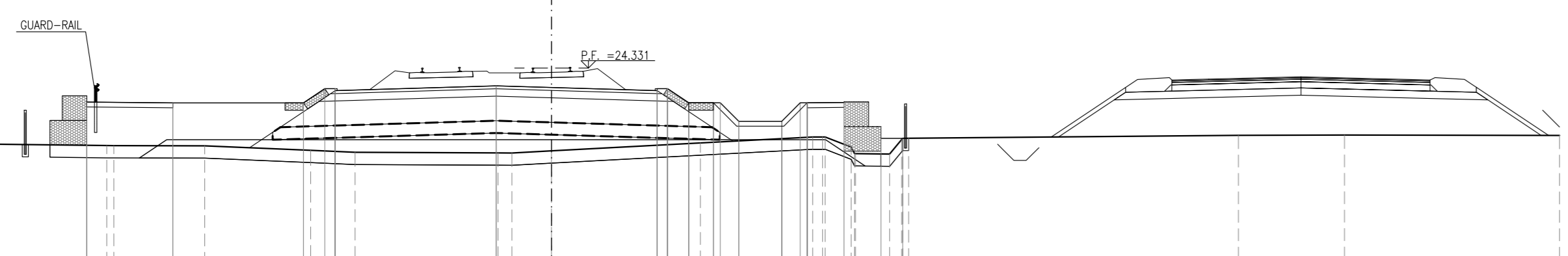


NOTE GENERALI

- TUTTE LE PROGRESSIVE SONO ESPRESSE IN KILOMETRI E SONO RIFERITE AL BINARIO PARI, SALVO OVE DIVERSAMENTE SPECIFICATO
- TUTTE LE MISURE ESPRESSE SONO IN METRI, SALVO OVE DIVERSAMENTE INDICATO
- TUTTE LE QUOTE ALTIMETRICHE SONO ESPRESSE IN METRI s.l.m.
- Q.B. = QUOTA DI RIFERIMENTO
- NELLE SEZIONI E' ESCLUSA LA RAPPRESENTAZIONE DELL'INTERVENTO DI CONSOLIDAMENTO DELLE COLONNE IN GHIAIA, PER IL QUALE SI RIMANDA AGLI SPECIFICI ELABORATI DELLA PRESENTE WBS

Table with 2 columns: Component name and quantity. Includes items like SCOPPIO RILEVATO, PIANO DI POSA, MATRASSI SENSO, CARBONIO, BILVADO, etc.

SEZIONE N.: R131-1
PROGRESSIVA: 17+266.000
QUOTA P. F.: 24.331

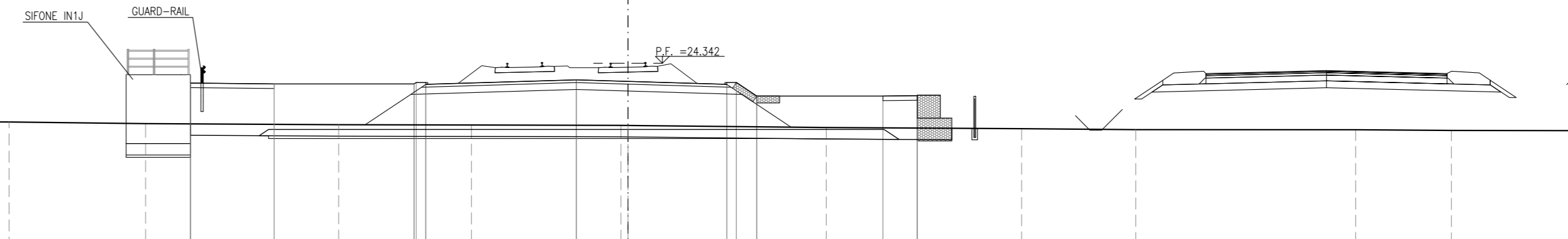


SCALA 1:200

Table with 3 rows: QUOTA TERRENO, DIST. PARZIALE TERRENO, QUOTA PROGETTO, DIST. PARZIALE PROGETTO. Columns represent distance intervals.

Table with 2 columns: Component name and quantity. Includes items like SCOPPIO RILEVATO, PIANO DI POSA, MATRASSI SENSO, CARBONIO, BILVADO, etc.

SEZIONE N.: R131-5
PROGRESSIVA: 17+282.500
QUOTA P. F.: 24.342

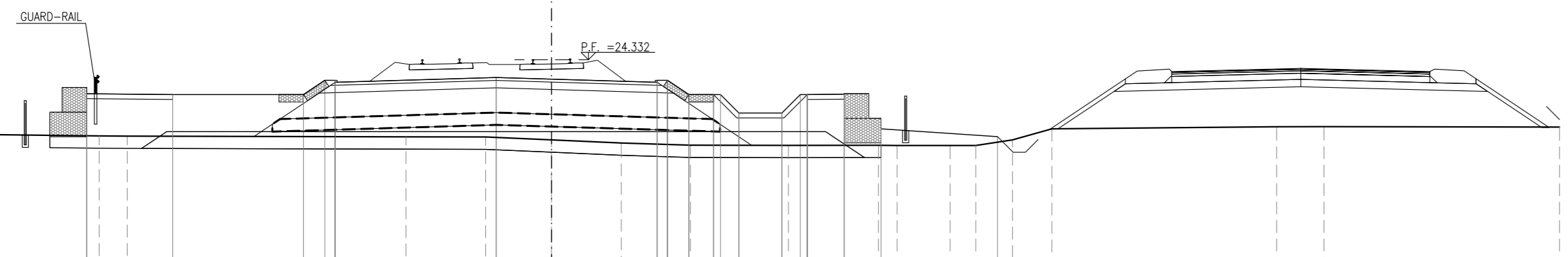


SCALA 1:200

Table with 3 rows: QUOTA TERRENO, DIST. PARZIALE TERRENO, QUOTA PROGETTO, DIST. PARZIALE PROGETTO. Columns represent distance intervals.

Table with 2 columns: Component name and quantity. Includes items like SCOPPIO RILEVATO, PIANO DI POSA, MATRASSI SENSO, CARBONIO, BILVADO, etc.

SEZIONE N.: R131-2
PROGRESSIVA: 17+267.728
QUOTA P. F.: 24.332

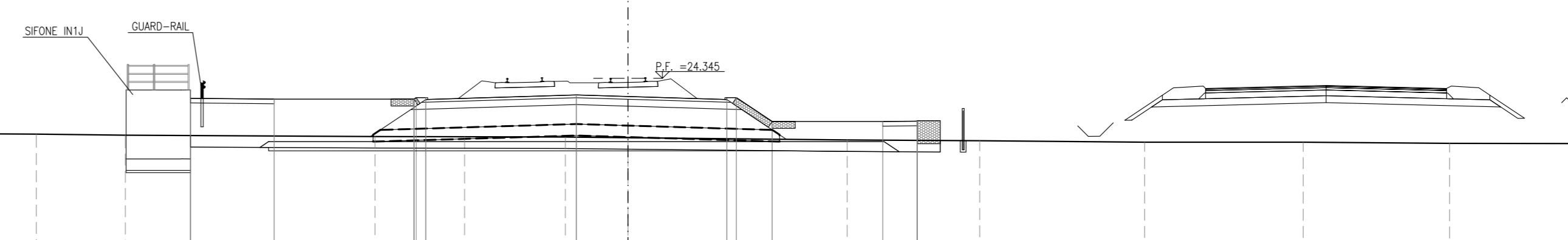


SCALA 1:200

Table with 3 rows: QUOTA TERRENO, DIST. PARZIALE TERRENO, QUOTA PROGETTO, DIST. PARZIALE PROGETTO. Columns represent distance intervals.

Table with 2 columns: Component name and quantity. Includes items like SCOPPIO RILEVATO, PIANO DI POSA, MATRASSI SENSO, CARBONIO, BILVADO, etc.

SEZIONE N.: R131-6
PROGRESSIVA: 17+287.500
QUOTA P. F.: 24.345

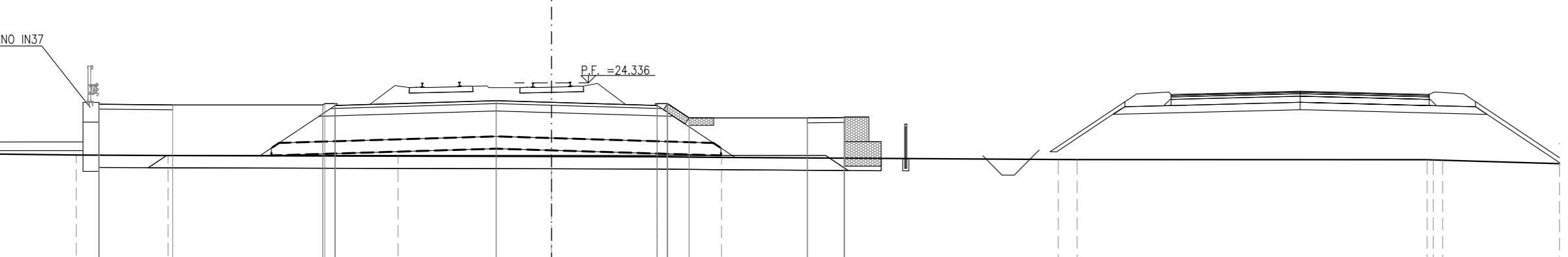


SCALA 1:200

Table with 3 rows: QUOTA TERRENO, DIST. PARZIALE TERRENO, QUOTA PROGETTO, DIST. PARZIALE PROGETTO. Columns represent distance intervals.

Table with 2 columns: Component name and quantity. Includes items like SCOPPIO RILEVATO, PIANO DI POSA, MATRASSI SENSO, CARBONIO, BILVADO, etc.

SEZIONE N.: R131-3
PROGRESSIVA: 17+273.000
QUOTA P. F.: 24.336

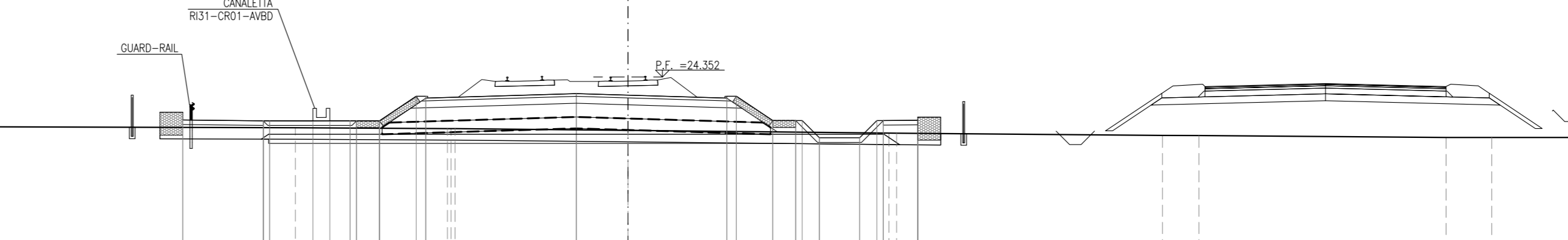


SCALA 1:200

Table with 3 rows: QUOTA TERRENO, DIST. PARZIALE TERRENO, QUOTA PROGETTO, DIST. PARZIALE PROGETTO. Columns represent distance intervals.

Table with 2 columns: Component name and quantity. Includes items like SCOPPIO RILEVATO, PIANO DI POSA, MATRASSI SENSO, CARBONIO, BILVADO, etc.

SEZIONE N.: R131-7
PROGRESSIVA: 17+287.446
QUOTA P. F.: 24.352

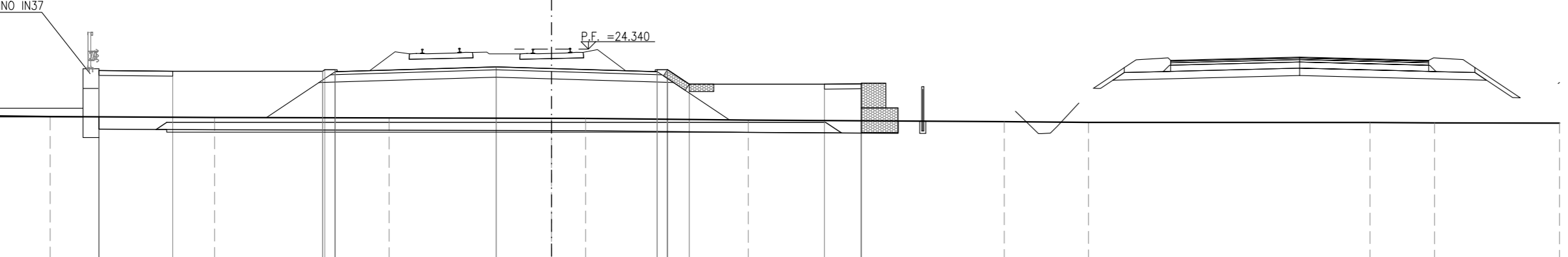


SCALA 1:200

Table with 3 rows: QUOTA TERRENO, DIST. PARZIALE TERRENO, QUOTA PROGETTO, DIST. PARZIALE PROGETTO. Columns represent distance intervals.

Table with 2 columns: Component name and quantity. Includes items like SCOPPIO RILEVATO, PIANO DI POSA, MATRASSI SENSO, CARBONIO, BILVADO, etc.

SEZIONE N.: R131-4
PROGRESSIVA: 17+279.000
QUOTA P. F.: 24.340

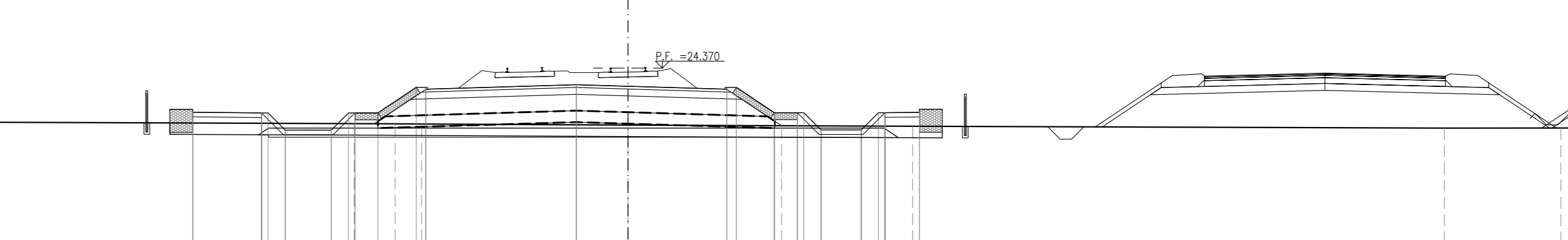


SCALA 1:200

Table with 3 rows: QUOTA TERRENO, DIST. PARZIALE TERRENO, QUOTA PROGETTO, DIST. PARZIALE PROGETTO. Columns represent distance intervals.

Table with 2 columns: Component name and quantity. Includes items like SCOPPIO RILEVATO, PIANO DI POSA, MATRASSI SENSO, CARBONIO, BILVADO, etc.

SEZIONE N.: R131-8
PROGRESSIVA: 17+325.000
QUOTA P. F.: 24.370



SCALA 1:200

Table with 3 rows: QUOTA TERRENO, DIST. PARZIALE TERRENO, QUOTA PROGETTO, DIST. PARZIALE PROGETTO. Columns represent distance intervals.

Project information block including logos for RFI, ITALFERR, and IFCV2. Contains text: 'INFRASTRUTTURE FERROVIARIE STRATEGICHE DEFINITE DALLA LEGGE OBIETTIVO N. 443/01 LINEA A.V. /A.C. TORINO-VENEZIA Tratta VERONA-PADOVA'. Includes a table with project details and a signature area.