SEZIONE N.: RI32-1
PROGRESSIVA: 17+641.000
QUOTA P. F.: 24.580

SCOTICO RILEVATO	31.32 m
BONIFICA - EVENTUALE	22.03 m
PIANO DI POSA	15.67 m
MATERASSI RENO	2.67 m
GABBIONI	1.00 m²
RILEVATO	47.63 m²
ANTIGERMINANTE	13.10 m
SUPERCOMPATTATO	13.11 m
SUB-BALLAST	13.11 m
BALLAST	4.71 m²
MISTO GRANULARE STABILIZZATO / CEMENTATO	0.90 m²

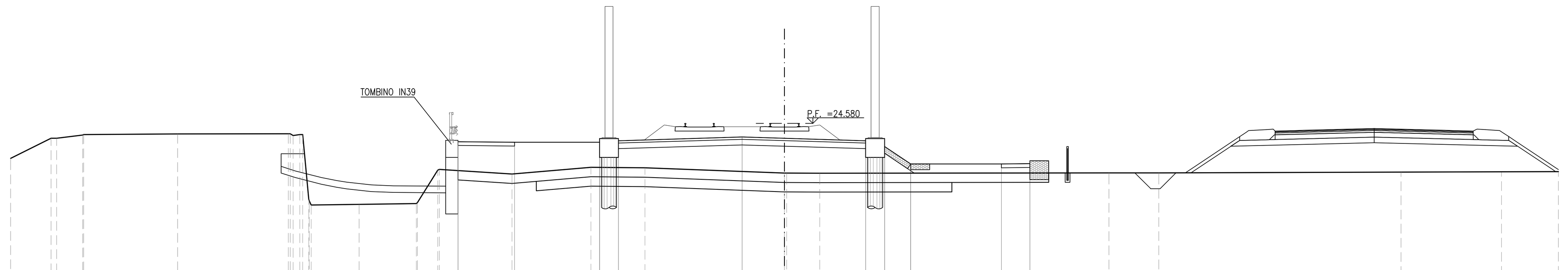

SCALA 1:200

Q. B. 13.000

QUOTA TERRENO	22.73 23.79 23.79 23.96 23.99 24.02 24.03 23.99 20.48 20.25 20.28 20.33 20.38 22.10 22.14 21.90 22.25 22.23 21.95 21.95 21.94 21.96 21.96 22.00 22.02 22.02
DIST. PARZIALE TERRENO	2.14 1.38 4.98 5.86 2.54 3.04 1.07 3.85 4.18 2.87 7.39 1.75 15.32 2.65 12.83 5.32 3.01
QUOTA PROGETTO	23.61 23.58 23.58 23.66 23.86 23.79 23.66 23.35 22.43 22.43 22.44
DIST. PARZIALE PROGETTO	3.00 4.50 1.00 6.55 2.25 4.30 1.00 1.39 4.81 1.50

SEZIONE N.: RI32-2
PROGRESSIVA: 17+651.000
QUOTA P. F.: 24.586

SCOTICO RILEVATO	32.82 m
BONIFICA - EVENTUALE	22.72 m
PIANO DI POSA	15.51 m
MATERASSI RENO	2.72 m
GABBIONI	2.30 m²
RILEVATO	58.99 m²
ANTIGERMINANTE	13.10 m
SUPERCOMPATTATO	13.11 m
SUB-BALLAST	13.11 m
BALLAST	4.71 m²
MISTO GRANULARE STABILIZZATO / CEMENTATO	0.90 m²

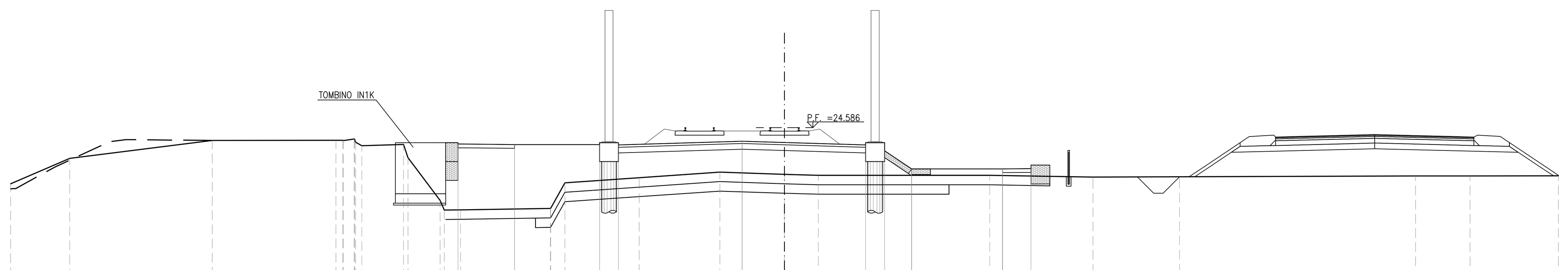

SCALA 1:200

Q. B. 13.000

QUOTA TERRENO	21.61 22.96 23.91 23.91 23.99 23.63 23.69 22.99 20.74 20.22 20.23 20.31 21.66 21.94 22.23 22.12 22.06 22.06 21.96 21.98 22.02 22.02 22.03
DIST. PARZIALE TERRENO	3.13 7.55 6.55 0.57 2.22 1.70 0.86 4.76 0.75 3.94 4.28 3.42 1.79 9.09 5.46 4.59 12.50 2.89 4.68
QUOTA PROGETTO	23.72 23.69 23.69 23.67 23.86 23.80 23.67 23.36 22.40 22.40 22.42
DIST. PARZIALE PROGETTO	3.00 4.50 1.00 6.55 2.25 4.30 1.00 1.43 4.82 1.50

SEZIONE N.: RI32-3
PROGRESSIVA: 17+656.000
QUOTA P. F.: 24.590

SCOTICO RILEVATO	34.50 m
BONIFICA - EVENTUALE	22.61 m
SCAVO	0.14 m²
PIANO DI POSA	15.42 m
MATERASSI RENO	2.73 m
GABBIONI	1.65 m²
RILEVATO	51.35 m²
ANTICAPILLARE	8.55 m²
GEOTESSILE	35.24 m
ANTIGERMINANTE	13.10 m
SUPERCOMPATTATO	13.11 m
SUB-BALLAST	13.11 m
BALLAST	4.71 m²
MISTO GRANULARE STABILIZZATO / CEMENTATO	0.90 m²

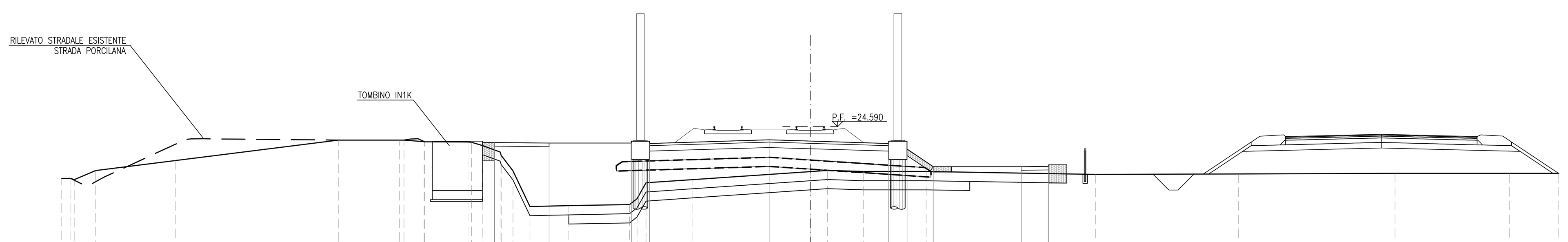

SCALA 1:200

Q. B. 14.000

QUOTA TERRENO	21.76 21.68 22.19 22.74 23.85 23.86 23.86 23.77 23.76 23.75 23.55 23.20 22.16 20.21 20.26 20.32 21.51 21.69 22.13 22.19 22.13 22.13 21.97 22.00 22.03 22.04
DIST. PARZIALE TERRENO	0.49 1.17 4.38 8.91 3.34 1.10 2.37 0.61 0.95 0.64 0.93 2.09 3.37 0.49 2.52 6.47 0.96 1.97 3.43 9.29 7.81 8.59 6.25 2.71
QUOTA PROGETTO	23.72 23.69 23.69 23.67 23.87 23.80 23.67 23.36 22.40 22.40 22.42
DIST. PARZIALE PROGETTO	3.00 4.50 1.00 6.55 2.25 4.30 1.00 1.44 4.82 1.50

SEZIONE N.: RI32-4
PROGRESSIVA: 17+669.108
QUOTA P. F.: 24.598

SCOTICO RILEVATO	36.37 m
BONIFICA - EVENTUALE	23.97 m
SCAVO	1.71 m²
SCAVO FOSSO	1.05 m²
PIANO DI POSA	17.64 m
MATERASSI RENO	5.56 m
GABBIONI	2.00 m²
RILEVATO	37.67 m²
ANTICAPILLARE	8.57 m²
GEOTESSILE	35.31 m
ANTIGERMINANTE	13.10 m
SUPERCOMPATTATO	13.11 m
SUB-BALLAST	13.11 m
BALLAST	4.71 m²
MISTO GRANULARE STABILIZZATO / CEMENTATO	0.90 m²

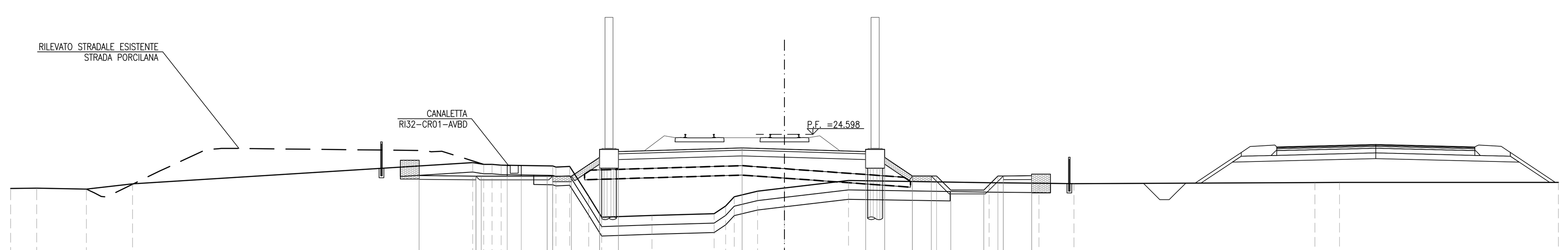

SCALA 1:200

Q. B. 15.000

QUOTA TERRENO	21.72 21.74 21.69 21.97 23.10 23.00 22.96 22.92 22.89 21.31 20.20 20.29 20.38 20.80 21.28 21.58 21.75 22.15 22.03 22.01 21.98 22.04 22.05 22.05
DIST. PARZIALE TERRENO	1.38 2.63 2.44 18.03 0.58 0.44 0.49 2.73 0.73 1.00 0.69 2.66 3.29 0.61 0.46 1.24 1.42 3.39 7.45 2.65 1.85 12.76 1.31 11.59
QUOTA PROGETTO	22.41 22.38 22.38 22.38 22.38 22.38 23.37 23.68 23.88 23.81 23.68 23.37 22.39 22.39 22.39 21.64 21.64 22.39 22.39 22.40
DIST. PARZIALE PROGETTO	3.00 3.50 1.00 1.49 1.00 6.55 2.25 4.30 1.00 1.48 1.00 0.75 1.75 0.75 1.50

SEZIONE N.: RI32-5
PROGRESSIVA: 17+675.000
QUOTA P. F.: 24.602

SCOTICO RILEVATO	36.49 m
BONIFICA - EVENTUALE	24.03 m
SCAVO	0.09 m²
SCAVO FOSSO	2.47 m²
PIANO DI POSA	17.09 m
MATERASSI RENO	5.60 m
GABBIONI	2.00 m²
RILEVATO	35.39 m²
ANTICAPILLARE	8.56 m²
GEOTESSILE	35.30 m
ANTIGERMINANTE	13.10 m
SUPERCOMPATTATO	13.11 m
SUB-BALLAST	13.11 m
BALLAST	4.71 m²
MISTO GRANULARE STABILIZZATO / CEMENTATO	0.90 m²

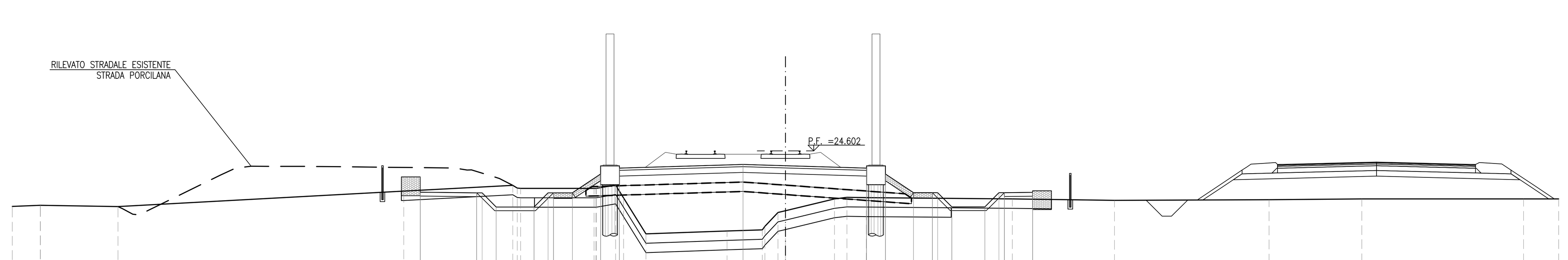

SCALA 1:200

Q. B. 15.000

QUOTA TERRENO	21.65 21.72 21.72 21.65 22.47 22.77 22.61 22.61 22.61 22.79 22.10 20.20 20.35 20.41 21.33 21.43 22.05 22.13 22.12 22.05 21.98 22.01 22.05 22.05 22.05
DIST. PARZIALE TERRENO	1.49 4.12 15.15 5.79 3.90 1.02 1.18 4.30 1.87 0.70 2.60 0.66 1.02 7.74 5.42 8.19 4.92 8.57 1.86
QUOTA PROGETTO	22.40 22.37 22.37 21.62 21.62 22.37 22.37 22.37 23.38 23.68 23.88 23.81 23.68 23.38 22.38 22.38 22.38 21.63 21.63 22.38 22.38 22.40
DIST. PARZIALE PROGETTO	3.00 0.75 2.00 0.75 1.00 1.50 1.00 6.55 2.25 4.30 1.00 1.49 1.00 0.75 1.75 0.75 1.50

SEZIONE N.: RI32-6
PROGRESSIVA: 17+700.000
QUOTA P. F.: 24.619

SCOTICO RILEVATO	38.91 m
BONIFICA - EVENTUALE	25.85 m
SCAVO	0.03 m²
SCAVO FOSSO	0.89 m²
PIANO DI POSA	19.44 m
MATERASSI RENO	5.75 m
GABBIONI	2.17 m²
RILEVATO	36.22 m²
ANTICAPILLARE	8.53 m²
GEOTESSILE	35.14 m
ANTIGERMINANTE	13.10 m
SUPERCOMPATTATO	13.11 m
SUB-BALLAST	13.11 m
BALLAST	4.71 m²
MISTO GRANULARE STABILIZZATO / CEMENTATO	1.38 m²

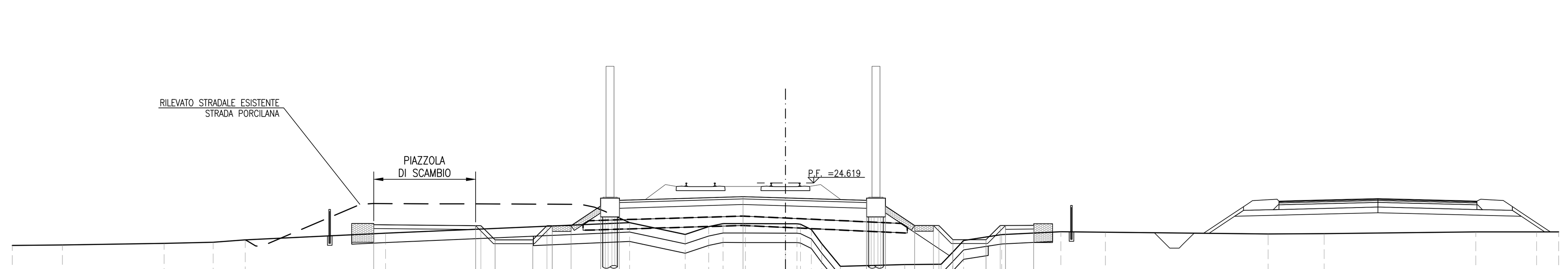

SCALA 1:200

Q. B. 16.000

QUOTA TERRENO	21.30 21.33 21.41 21.47 21.60 21.96 22.51 21.88 22.30 22.46 22.46 22.46 22.46 22.15 21.39 20.20 20.28 20.31 20.94 21.57 21.88 22.03 22.00 21.91 21.93 22.02 22.02 22.02
DIST. PARZIALE TERRENO	2.66 5.39 2.60 1.70 7.44 12.94 2.95 1.25 0.76 1.18 2.13 0.61 0.57 0.55 0.99 3.41 1.92 0.62 0.59 2.02 3.14 2.36 8.63 2.97 8.05 3.23 1.16
QUOTA PROGETTO	22.40 22.35 22.35 21.60 21.60 22.35 22.35 22.35 23.39 23.70 23.90 23.83 23.70 23.39 22.36 22.36 22.36 21.61 21.61 22.36 22.36 22.37
DIST. PARZIALE PROGETTO	5.40 0.75 2.00 0.75 1.00 1.57 1.00 6.55 2.25 4.30 1.00 1.55 1.00 0.75 1.75 0.75 1.50

SEZIONE N.: RI32-7
PROGRESSIVA: 17+725.000
QUOTA P. F.: 24.635

SCOTICO RILEVATO	42.75 m
BONIFICA - EVENTUALE	24.57 m
SCAVO FOSSO	1.15 m²
PIANO DI POSA	18.26 m
MATERASSI RENO	5.90 m
GABBIONI	2.00 m²
RILEVATO	44.23 m²
ANTICAPILLARE	8.86 m²
GEOTESSILE	36.47 m
ANTIGERMINANTE	13.10 m
SUPERCOMPATTATO	13.11 m
SUB-BALLAST	13.11 m
BALLAST	4.71 m²
MISTO GRANULARE STABILIZZATO / CEMENTATO	0.90 m²

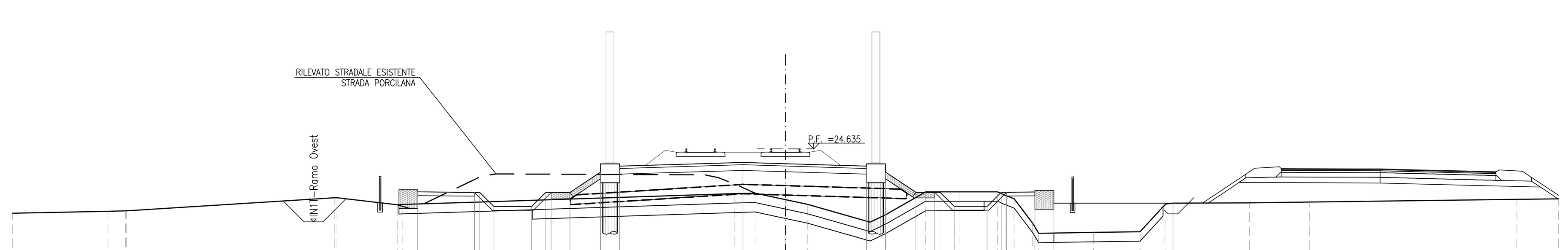

SCALA 1:200

Q. B. 15.000

QUOTA TERRENO	21.22 21.33 21.35 21.35 22.04 22.05 21.67 21.69 21.82 22.26 22.29 21.94 21.69 20.74 21.16 22.35 22.35 22.36 21.99 20.70 20.15 20.21 20.24 21.57 21.75 21.77 21.82 21.96 21.99
DIST. PARZIALE TERRENO	5.08 0.93 11.05 3.20 4.12 13.52 1.06 1.62 1.16 3.33 0.85 2.10 1.77 2.05 0.49 0.98 2.91 2.47 1.22 4.05 3.18 11.00 2.21
QUOTA PROGETTO	22.35 22.32 22.32 21.57 21.57 22.32 22.32 22.32 23.41 23.72 23.91 23.84 23.72 23.41 22.33 22.33 22.33 21.58 21.58 22.33 22.33 22.35 21.75 21.75
DIST. PARZIALE PROGETTO	3.00 0.75 2.00 0.75 1.00 1.63 1.00 6.55 2.25 4.30 1.00 1.62 1.00 0.75 1.75 0.75 1.50 1.00 6.32

SEZIONE N.: RI32-8
PROGRESSIVA: 17+750.000
QUOTA P. F.: 24.652

SCOTICO RILEVATO	37.84 m
BONIFICA - EVENTUALE	23.37 m
PIANO DI POSA	19.30 m
MATERASSI RENO	6.74 m
GABBIONI	2.00 m²
RILEVATO	39.42 m²
ANTICAPILLARE	9.26 m²
GEOTESSILE	38.09 m
VEGETALE	0.42 m
ANTIGERMINANTE	13.76 m
SUPERCOMPATTATO	13.53 m
SUB-BALLAST	13.11 m
BALLAST	4.71 m²
MISTO GRANULARE STABILIZZATO / CEMENTATO	0.90 m²

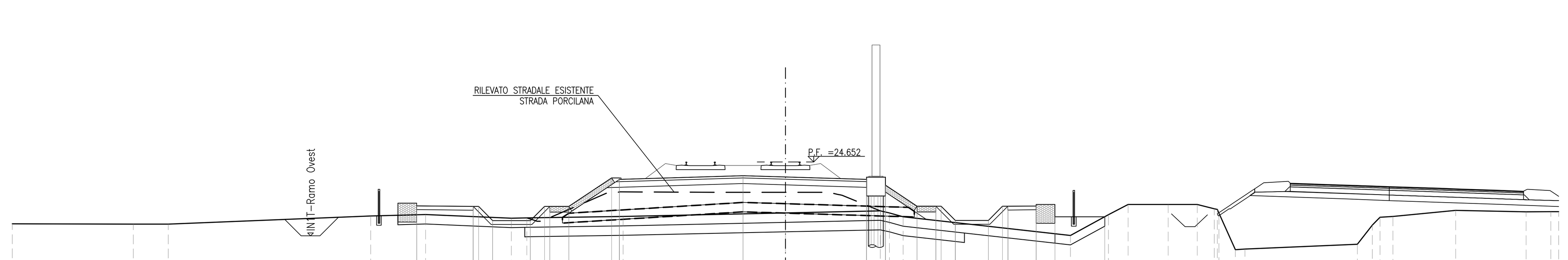

SCALA 1:200

Q. B. 16.000

QUOTA TERRENO	21.38 21.36 21.36 21.79 21.87 21.68 21.69 21.77 21.95 22.06 21.96 21.75 20.76 21.86 22.40 22.41 22.41 22.18 21.94 20.01 20.04 20.29 21.31 21.72 21.77 22.09 22.01 22.02
DIST. PARZIALE TERRENO	6.42 1.85 10.73 2.92 4.54 0.83 5.11 8.60 5.03 0.49 0.73 8.87 2.01 1.04 2.12 1.54 0.91 0.88 0.50 5.96 0.79 0.68 3.33 3.74 1.31
QUOTA PROGETTO	22.33 22.30 22.30 21.55 21.55 22.30 22.30 22.30 23.81 23.81 23.93 23.86 23.73 23.43 22.31 22.31 22.31 21.56 21.56 22.31 22.31 22.32 21.75 21.75
DIST. PARZIALE PROGETTO	3.00 0.75 2.00 0.75 1.00 2.27 6.55 2.25 4.30 1.00 1.68 1.00 0.75 1.75 0.75 1.50 1.00 2.64

DISEGNI DI RIFERIMENTO

DESCRIZIONE	CODICE

NOTE GENERALI

- TUTTE LE PROGRESSIVE SONO ESPRESSE IN CHILOMETRI E SONO RIFERITE AL BINARIO PARI, SALVO OVE DIVERSAMENTE SPECIFICATO
- TUTTE LE MISURE ESPRESSE SONO IN METRI, SALVO OVE DIVERSAMENTE INDICATO
- TUTTE LE QUOTE ALTIMETRICHE SONO ESPRESSE IN METRI s.l.m.
- Q.B. = QUOTA DI RIFERIMENTO
- NELLE SEZIONI E' ESCLUSA LA RAPPRESENTAZIONE DELL'INTERVENTO DI CONSOLIDAMENTO DELLE COLONNE IN GHIAIA, PER IL QUALE SI RIMANDA AGLI SPECIFICI ELABORATI DELLA PRESENTE WBS

COMMITTENTE: RFI RETE FERROVIARIA ITALIANA GRUPPO FERROVIE DELLO STATO

ALTA SORVEGLIANZA: ITALFERR GRUPPO FERROVIE DELLO STATO

GENERAL CONTRACTOR: Consorzio IricAV Due

INFRASTRUTTURE FERROVIARIE STRATEGICHE DEFINITE DALLA LEGGE OBIETTIVO N. 443/01

LINEA A.V. /A.C. TORINO-VENEZIA Tratta VERONA-PADOVA
Lotto funzionale Verona-Bivio Vicenza

PROGETTO ESECUTIVO

RILEVATI
RILEVATO FERROVIARIO DAL KM 17+638,47 AL KM 18+203,00
GENERALE
Sezioni trasversali - Tav.1

GENERAL CONTRACTOR		DIRETTORE LAVORI	SCALA :
IL PROGETTISTA INTEGRATORE Ing. Giovanni MALAVENDA iscritto all'ordine degli ingegneri di Venezia n. 4289 Data: Ottobre 2021	Consorzio Iricav Due ing. Paolo CARMONA Data: Ottobre 2021		1:200

COMMESSA	LOTTO	FASE	ENTE	TIPO DOC.	OPERA/DISCIPLINA	PROGR.	REV.	FOGLIO
IN17	12	E	I2	W9	RI3200	001	A	001 DI 004

VISTO CONSORZIO IRICAV DUE

Firma	Data
ing. Luca RANDOLFI	Ottobre 2021

Progettazione :

Rev.	Descrizione	Redatto	Data	Verificato	Data	Approvato	Data
A	EMISSIONE	F. RONCA'	10/2021	F. GUJARTE	10/2021	V.AIELLO	10/2021
B							
C							

IL PROGETTISTA (Dott. Ing. V. Aiello) ALBO PROVINCIALE INGEGNERI VERONA
Data: 10/2021

CIG. 8377957CD1 | CUP: J41E91000000009 | File: IN1712EI2W9RI3200001A_01.DWG | Cod. origine: CODICE

Progetto cofinanziato dalla Unione Europea

Scala di plot:

TUTTI I DIRITTI DEL PRESENTE DOCUMENTO SONO RISERVATI: LA PRODUZIONE ANCHE PARZIALE È VIETATA