SEZIONE N.: RI32-25
PROGRESSIVA: 18+100.000
QUOTA P. F.: 24.884

SCOTICO RILEVATO	34.96 m
BONIFICA – EVENTUALE	22.93 m
SCAVO FOSSO	0.09 m²
PIANO DI POSA	18.93 m
MATERASSI RENO	6.18 m
GABBIONI	2.00 m²
RILEVATO	32.63 m²
ANTICAPILLARE	9.40 m²
GEOTESSILE	38.60 m
ANTIGERMINANTE	13.10 m
SUPERCOMPATTATO	13.11 m
SUB-BALLAST	13.11 m
BALLAST	4.71 m²
MISTO GRANULARE STABILIZZATO / CEMENTATO	0.90 m²

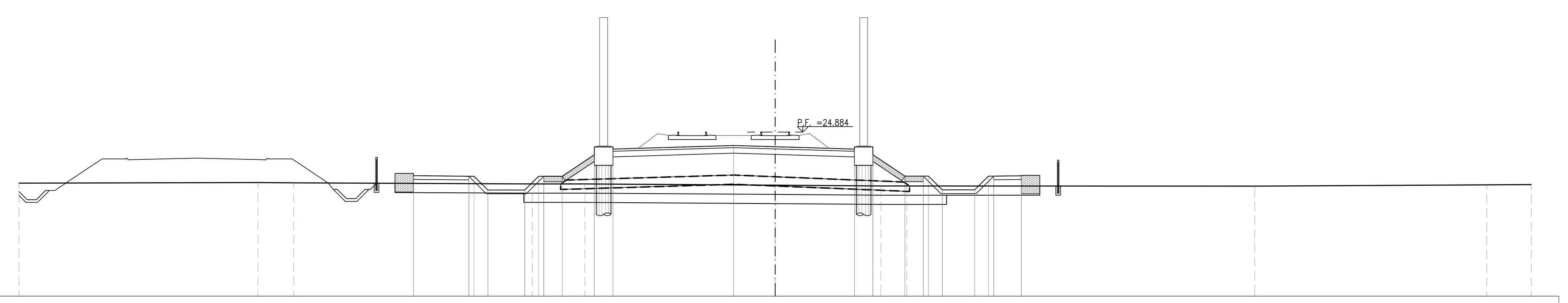

SCALA 1:200

Q. B. 16.000

QUOTA TERRENO	22.12 · 22.15 · 22.14 · 22.08 · 22.07 · 22.01 · 21.97 · 21.97 · 21.96 · 22.03 · 22.04
DIST. PARZIALE TERRENO	12.95 · 1.93 · 12.94 · 2.86 · 10.32 · 5.73 · 1.41 · 18.87 · 12.58 · 2.41
QUOTA PROGETTO	22.52 · 22.49 · 22.49 · 21.74 · 21.74 · 22.49 · 22.49 · 22.49 · 23.66 · 23.96 · 24.16 · 24.09 · 23.96 · 23.66 · 22.50 · 22.50 · 22.50 · 21.75 · 21.75 · 22.50 · 22.50 · 22.52
DIST. PARZIALE PROGETTO	3.00 · 0.75 · 2.00 · 0.75 · 1.00 · 1.75 · 1.00 · 6.55 · 2.25 · 4.30 · 1.00 · 1.73 · 1.00 · 0.75 · 1.75 · 0.75 · 1.50

SEZIONE N.: RI32-26
PROGRESSIVA: 18+125.000
QUOTA P. F.: 24.901

SCOTICO RILEVATO	34.94 m
BONIFICA – EVENTUALE	23.26 m
PIANO DI POSA	19.26 m
MATERASSI RENO	6.15 m
GABBIONI	2.00 m²
RILEVATO	36.64 m²
ANTICAPILLARE	9.57 m²
GEOTESSILE	39.26 m
ANTIGERMINANTE	13.10 m
SUPERCOMPATTATO	13.11 m
SUB-BALLAST	13.11 m
BALLAST	4.71 m²
MISTO GRANULARE STABILIZZATO / CEMENTATO	0.90 m²

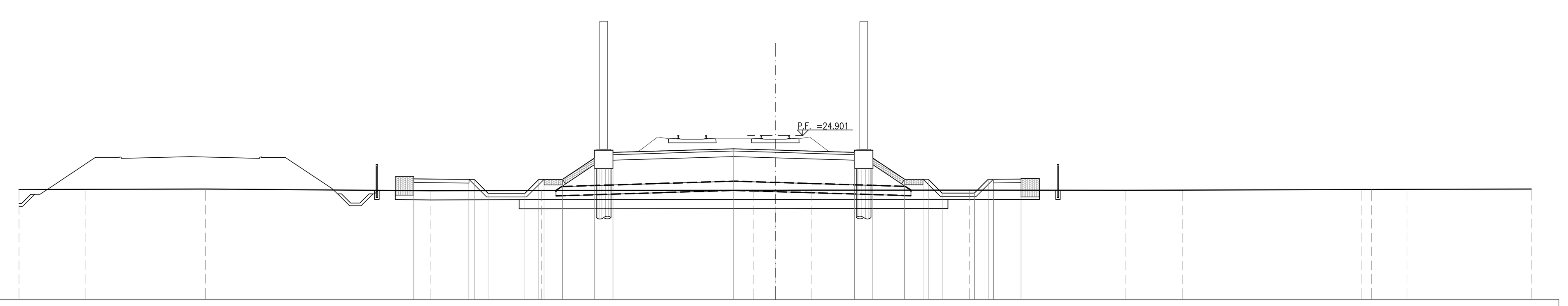

SCALA 1:200

Q. B. 16.000

QUOTA TERRENO	21.96 · 21.98 · 21.99 · 21.91 · 21.92 · 21.93 · 21.93 · 21.94 · 21.93 · 21.93 · 21.94 · 21.97 · 21.97 · 21.98 · 22.00
DIST. PARZIALE TERRENO	3.62 · 6.49 · 12.22 · 5.99 · 11.51 · 1.16 · 1.99 · 8.55 · 8.48 · 3.06 · 9.73 · 0.53 · 1.92 · 6.73
QUOTA PROGETTO	22.55 · 22.52 · 22.52 · 21.77 · 21.77 · 22.52 · 22.52 · 22.52 · 23.67 · 23.98 · 24.18 · 24.11 · 23.98 · 23.67 · 22.53 · 22.53 · 22.53 · 21.78 · 21.78 · 22.53 · 22.53 · 22.54
DIST. PARZIALE PROGETTO	3.00 · 0.75 · 2.00 · 0.75 · 1.00 · 1.73 · 1.00 · 6.55 · 2.25 · 4.30 · 1.00 · 1.72 · 1.00 · 0.75 · 1.75 · 0.75 · 1.50

SEZIONE N.: RI32-27
PROGRESSIVA: 18+150.000
QUOTA P. F.: 24.917

SCOTICO RILEVATO	34.91 m
BONIFICA – EVENTUALE	23.45 m
PIANO DI POSA	19.45 m
MATERASSI RENO	6.12 m
GABBIONI	2.00 m²
RILEVATO	38.43 m²
ANTICAPILLARE	9.66 m²
GEOTESSILE	39.64 m
ANTIGERMINANTE	13.10 m
SUPERCOMPATTATO	13.11 m
SUB-BALLAST	13.11 m
BALLAST	4.71 m²
MISTO GRANULARE STABILIZZATO / CEMENTATO	0.90 m²

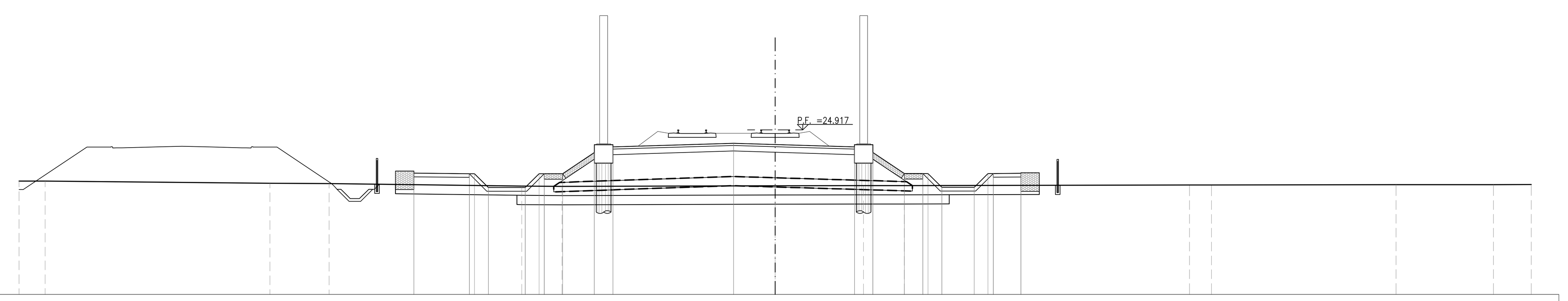

SCALA 1:200

Q. B. 16.000

QUOTA TERRENO	22.14 · 22.15 · 22.03 · 22.00 · 21.87 · 21.86 · 21.89 · 21.90 · 21.90 · 21.93 · 21.93 · 21.95 · 21.95 · 21.95
DIST. PARZIALE TERRENO	1.41 · 12.20 · 3.21 · 10.45 · 2.18 · 11.55 · 4.79 · 2.22 · 15.46 · 1.20 · 10.00 · 5.28 · 2.05
QUOTA PROGETTO	22.57 · 22.54 · 22.54 · 21.79 · 21.79 · 22.54 · 22.54 · 22.54 · 23.69 · 24.00 · 24.19 · 24.13 · 24.00 · 23.69 · 22.55 · 22.55 · 22.55 · 21.80 · 21.80 · 22.55 · 22.55 · 22.57
DIST. PARZIALE PROGETTO	3.00 · 0.75 · 2.00 · 0.75 · 1.00 · 1.72 · 1.00 · 6.55 · 2.25 · 4.30 · 1.00 · 1.71 · 1.00 · 0.75 · 1.75 · 0.75 · 1.50

SEZIONE N.: RI32-28
PROGRESSIVA: 18+175.000
QUOTA P. F.: 24.941

SCOTICO RILEVATO	36.91 m
BONIFICA – EVENTUALE	23.13 m
PIANO DI POSA	19.13 m
MATERASSI RENO	6.12 m
GABBIONI	1.00 m²
RILEVATO	37.93 m²
ANTICAPILLARE	9.50 m²
GEOTESSILE	39.01 m
ANTIGERMINANTE	13.10 m
SUPERCOMPATTATO	13.11 m
SUB-BALLAST	13.11 m
BALLAST	4.71 m²
MISTO GRANULARE STABILIZZATO / CEMENTATO	1.50 m²

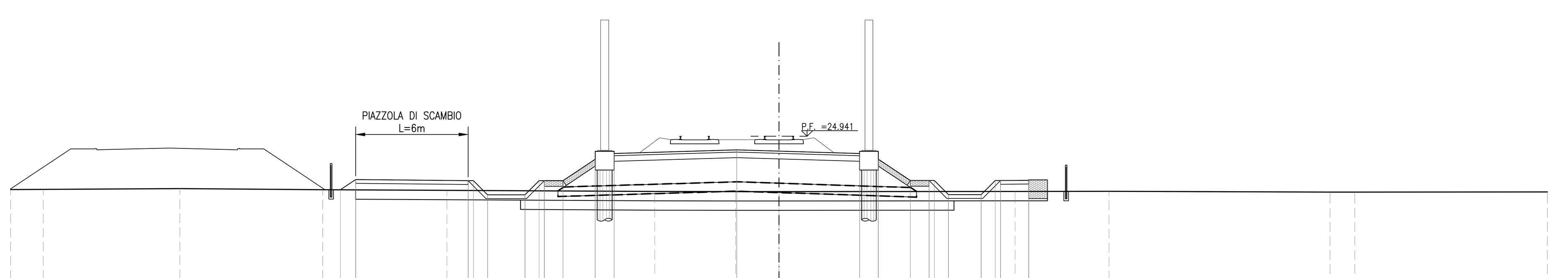

SCALA 1:200

Q. B. 16.000

QUOTA TERRENO	22.10 · 22.10 · 22.15 · 22.09 · 22.06 · 22.00 · 21.99 · 21.99 · 22.00 · 22.00 · 21.96 · 21.96 · 21.97
DIST. PARZIALE TERRENO	1.75 · 7.28 · 7.62 · 6.63 · 11.09 · 4.32 · 2.31 · 12.60 · 5.01 · 11.80 · 1.32 · 10.28
QUOTA PROGETTO	22.09 · 22.63 · 22.57 · 22.57 · 21.82 · 21.82 · 22.57 · 22.57 · 22.57 · 23.71 · 24.02 · 24.22 · 24.15 · 24.02 · 23.71 · 22.58 · 22.58 · 22.58 · 21.83 · 21.83 · 22.58 · 22.58 · 22.59
DIST. PARZIALE PROGETTO	0.81 · 6.00 · 0.75 · 2.00 · 0.75 · 1.00 · 1.72 · 1.00 · 6.55 · 2.25 · 4.30 · 1.00 · 1.71 · 1.00 · 0.75 · 1.75 · 0.75 · 1.50

SEZIONE N.: RI32-29
PROGRESSIVA: 18+188.110
QUOTA P. F.: 24.964

SCOTICO RILEVATO	34.94 m
BONIFICA – EVENTUALE	22.95 m
PIANO DI POSA	18.95 m
MATERASSI RENO	6.15 m
GABBIONI	2.00 m²
RILEVATO	35.92 m²
ANTICAPILLARE	9.41 m²
GEOTESSILE	38.65 m
ANTIGERMINANTE	13.10 m
SUPERCOMPATTATO	13.11 m
SUB-BALLAST	13.11 m
BALLAST	4.71 m²
MISTO GRANULARE STABILIZZATO / CEMENTATO	0.90 m²

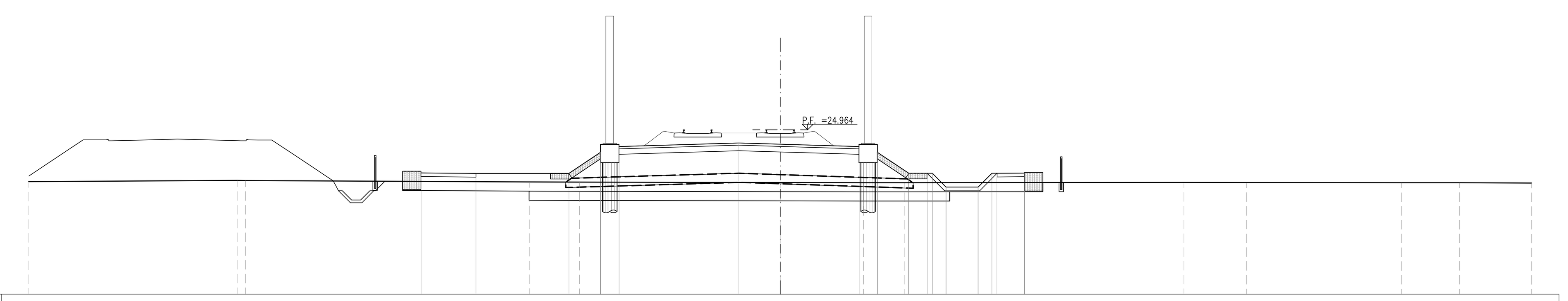

SCALA 1:200

Q. B. 16.000

QUOTA TERRENO	22.13 · 22.20 · 22.20 · 22.12 · 22.11 · 22.08 · 22.07 · 22.07 · 22.09 · 22.08 · 22.07 · 22.08 · 22.06
DIST. PARZIALE TERRENO	11.37 · 0.45 · 15.49 · 2.74 · 10.95 · 4.55 · 2.25 · 15.23 · 3.41 · 8.48 · 3.16 · 3.92
QUOTA PROGETTO	22.61 · 22.58 · 22.58 · 23.74 · 24.04 · 24.24 · 24.17 · 24.04 · 23.74 · 22.59 · 22.59 · 22.59 · 21.84 · 21.84 · 22.59 · 22.59 · 22.60
DIST. PARZIALE PROGETTO	3.00 · 5.07 · 1.73 · 1.00 · 6.55 · 2.25 · 4.30 · 1.00 · 1.72 · 1.00 · 0.75 · 1.75 · 0.75 · 1.50

SEZIONE N.: RI32-30
PROGRESSIVA: 18+199.000
QUOTA P. F.: 24.989

SCOTICO RILEVATO	34.53 m
BONIFICA – EVENTUALE	23.47 m
PIANO DI POSA	19.46 m
MATERASSI RENO	4.26 m
GABBIONI	2.50 m²
RILEVATO	54.32 m²
ANTICAPILLARE	9.67 m²
GEOTESSILE	39.67 m
ANTIGERMINANTE	13.10 m
SUPERCOMPATTATO	13.11 m
SUB-BALLAST	13.11 m
BALLAST	4.71 m²
MISTO GRANULARE STABILIZZATO / CEMENTATO	0.91 m²

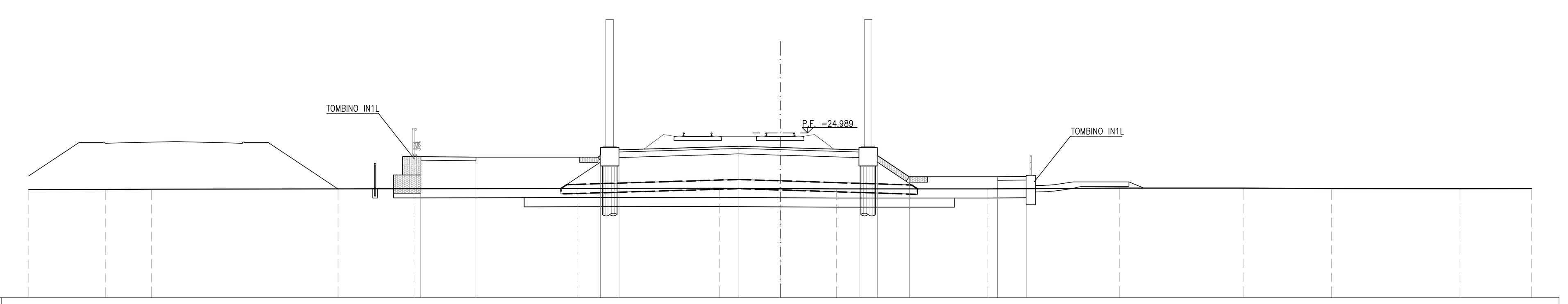

SCALA 1:200

Q. B. 16.000

QUOTA TERRENO	21.89 · 21.90 · 21.92 · 21.94 · 21.94 · 21.96 · 21.97 · 21.95 · 21.94 · 21.94 · 21.98 · 21.98 · 21.95 · 21.94 · 21.95
DIST. PARZIALE TERRENO	4.17 · 2.52 · 10.18 · 4.15 · 8.90 · 7.76 · 3.32 · 3.08 · 8.26 · 7.17 · 6.76 · 4.81 · 7.02 · 3.90
QUOTA PROGETTO	23.70 · 23.67 · 23.67 · 23.76 · 24.07 · 24.27 · 24.20 · 24.07 · 23.76 · 22.60 · 22.60 · 22.62
DIST. PARZIALE PROGETTO	3.00 · 6.67 · 1.00 · 6.55 · 2.25 · 4.30 · 1.00 · 1.74 · 4.81 · 1.57

SEZIONE N.: RI32-31
PROGRESSIVA: 18+203.000
QUOTA P. F.: 24.999

SCOTICO RILEVATO	34.56 m
PIANO DI POSA	20.72 m
MATERASSI RENO	4.42 m
GABBIONI	2.50 m²
RILEVATO	70.07 m²
ANTICAPILLARE	9.88 m²
GEOTESSILE	40.51 m
ANTIGERMINANTE	13.10 m
SUPERCOMPATTATO	13.11 m
SUB-BALLAST	13.11 m
BALLAST	4.71 m²
MISTO GRANULARE STABILIZZATO / CEMENTATO	0.94 m²

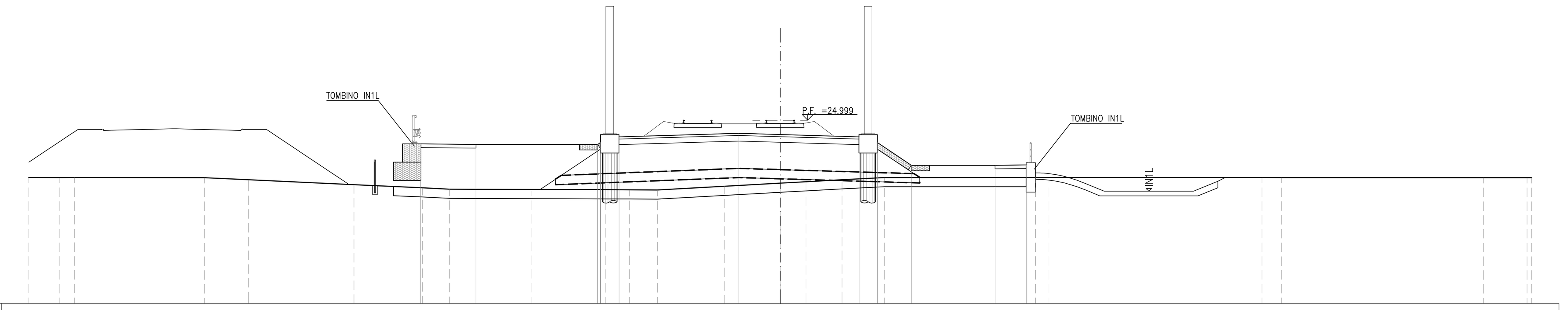

SCALA 1:200

Q. B. 15.000

QUOTA TERRENO	21.87 · 21.87 · 21.87 · 21.85 · 21.75 · 21.48 · 21.30 · 21.23 · 21.21 · 21.20 · 21.19 · 21.19 · 21.39 · 21.56 · 21.64 · 21.74 · 21.87 · 21.87 · 21.87 · 21.87 · 21.86 · 21.85 · 21.86
DIST. PARZIALE TERRENO	1.69 · 0.80 · 7.10 · 2.39 · 5.76 · 3.74 · 1.47 · 4.50 · 3.99 · 1.34 · 1.52 · 3.67 · 3.02 · 1.41 · 1.97 · 2.32 · 8.24 · 0.74 · 11.62 · 1.05 · 11.03 · 2.38
QUOTA PROGETTO	23.70 · 23.67 · 23.67 · 23.77 · 24.08 · 24.28 · 24.21 · 24.08 · 23.77 · 22.54 · 22.54 · 22.55
DIST. PARZIALE PROGETTO	3.00 · 6.65 · 1.00 · 6.55 · 2.25 · 4.30 · 1.00 · 1.86 · 4.57 · 1.71

DISEGNI DI RIFERIMENTO

DESCRIZIONE	CODICE

NOTE GENERALI

- TUTTE LE PROGRESSIVE SONO ESPRESSE IN CHILOMETRI E SONO RIFERITE AL BINARIO PARI, SALVO OVE DIVERSAMENTE SPECIFICATO
- TUTTE LE MISURE ESPRESSE SONO IN METRI, SALVO OVE DIVERSAMENTE INDICATO
- TUTTE LE QUOTE ALTIMETRICHE SONO ESPRESSE IN METRI s.l.m.
- Q.B. = QUOTA DI RIFERIMENTO
- NELLE SEZIONI E' ESCLUSA LA RAPPRESENTAZIONE DELL'INTERVENTO DI CONSOLIDAMENTO DELLE COLONNE IN GHIAIA, PER IL QUALE SI RIMANDA AGLI SPECIFICI ELABORATI DELLA PRESENTE WBS

COMMITTENTE: RFI RETE FERROVIARIA ITALIANA – GRUPPO FERROVIE DELLO STATO

ALTA SORVEGLIANZA: ITALFERR – GRUPPO FERROVIE DELLO STATO

GENERAL CONTRACTOR: Consorzio IricAV Due

INFRASTRUTTURE FERROVIARIE STRATEGICHE DEFINITE DALLA LEGGE OBIETTIVO N. 443/01

LINEA A.V. /A.C. TORINO-VENEZIA Tratta VERONA-PADOVA
Lotto funzionale Verona-Bivio Vicenza

PROGETTO ESECUTIVO

RILEVATI
RILEVATO FERROVIARIO DAL KM 17+638,47 AL KM 18+203,00
GENERALE
Sezioni trasversali - Tav.4

GENERAL CONTRACTOR		DIRETTORE LAVORI	SCALA :
IL PROGETTISTA INTEGRATORE Ing. Giovanni MALAVENDA iscritto all'ordine degli ingegneri di Venezia n. 4289 Data: Ottobre 2021	Consorzio Iricav Due ing. Paolo CARMONA Data: Ottobre 2021		1:200

COMMESSA	LOTTO	FASE	ENTE	TIPO DOC.	OPERA/DISCIPLINA	PROGR.	REV.	FOGLIO
IN17	12	E	I2	W9	RI3200	004	A	004 DI 004

VISTO CONSORZIO IRICAV DUE	
Firma	Data
ing. Luca RANDOLFI	Ottobre 2021

Progettazione :

Rev.	Descrizione	Redatto	Data	Verificato	Data	Approvato	Data	IL PROGETTISTA
A	EMISSIONE	F. RONCA'	10/2021	F. GUIJARTE	10/2021	V.AIELLO	10/2021	Dott. Ing. V. Aiello ALBO PROVINCIALE INGEGNERI VERONA Data: 10/2021
B								
C								

CIG. 8377957CD1 | CUP: J41E91000000009 | File: IN1712EI2W9RI3200004A_01.DWG | Cod. origine: CODICE

Progetto cofinanziato dalla Unione Europea

Scala di plot:

TUTTI I DIRITTI DEL PRESENTE DOCUMENTO SONO RISERVATI: LA PRODUZIONE ANCHE PARZIALE È VIETATA