SCOTICO RILEVATO	38.77 m.
PIANO DI POSA	24.64 m.
MATERASSI RENO	1.00 m.
GABBIONI	1.00 m.
RILEVATO	82.39 m³
ANTICAPILLARE	15.28 m³
GEOTESSILE	50.08 m.
VEGETALE	9.12 m.
ANTIGERMINANTE	14.42 m.
SUPERCOMPATTATO	14.43 m.
SUB-BALLAST	13.11 m.
BALLAST	4.71 m²
MISTO GRANULARE STABILIZZATO / CEMENTATO	0.60 m²

SEZIONE N.: RI35D-9
PROGRESSIVA: 19+325.000
QUOTA P. F.: 26.863

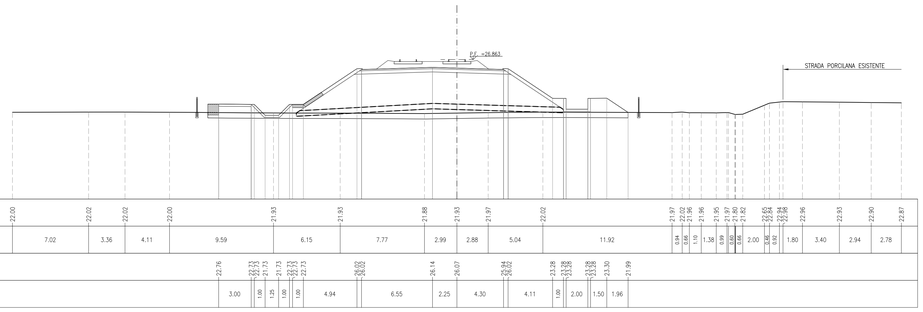

SCOTICO RILEVATO	36.50 m.
SCAVO FOSSO	0.31 m²
PIANO DI POSA	22.35 m.
MATERASSI RENO	1.00 m.
GABBIONI	1.00 m.
RILEVATO	60.10 m²
ANTICAPILLARE	11.10 m²
GEOTESSILE	45.39 m.
VEGETALE	2.45 m.
ANTIGERMINANTE	14.42 m.
SUPERCOMPATTATO	14.43 m.
SUB-BALLAST	13.11 m.
BALLAST	4.71 m²
MISTO GRANULARE STABILIZZATO / CEMENTATO	0.60 m²

SEZIONE N.: RI35D-13
PROGRESSIVA: 19+425.000
QUOTA P. F.: 26.133

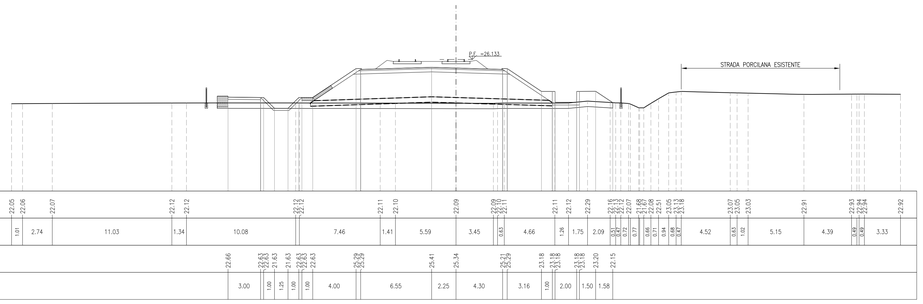

SCOTICO RILEVATO	39.94 m.
PIANO DI POSA	25.96 m.
MATERASSI RENO	1.00 m.
GABBIONI	1.00 m.
RILEVATO	73.16 m³
ANTICAPILLARE	17.97 m³
GEOTESSILE	48.68 m.
VEGETALE	8.99 m.
ANTIGERMINANTE	14.42 m.
SUPERCOMPATTATO	14.43 m.
SUB-BALLAST	13.11 m.
BALLAST	4.71 m²
MISTO GRANULARE STABILIZZATO / CEMENTATO	0.96 m²

SEZIONE N.: RI35D-10
PROGRESSIVA: 19+350.000
QUOTA P. F.: 26.637

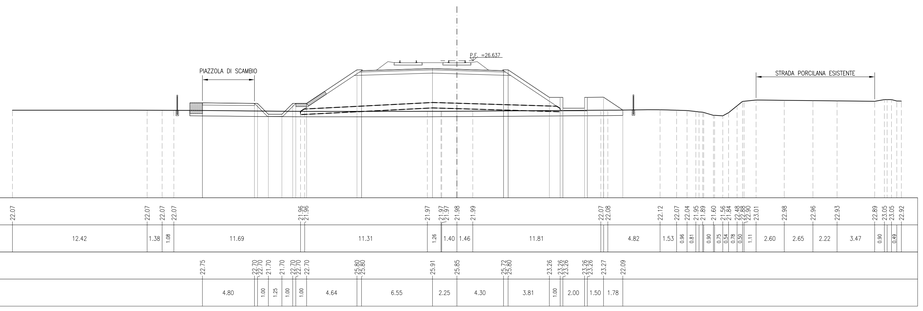

SCOTICO RILEVATO	36.33 m.
SCAVO FOSSO	0.33 m²
PIANO DI POSA	21.25 m.
MATERASSI RENO	1.00 m.
GABBIONI	1.00 m.
RILEVATO	56.02 m³
ANTICAPILLARE	10.80 m³
GEOTESSILE	44.22 m.
VEGETALE	2.13 m.
ANTIGERMINANTE	14.42 m.
SUPERCOMPATTATO	14.43 m.
SUB-BALLAST	13.11 m.
BALLAST	4.71 m²
MISTO GRANULARE STABILIZZATO / CEMENTATO	0.60 m²

SEZIONE N.: RI35D-14
PROGRESSIVA: 19+450.000
QUOTA P. F.: 26.021

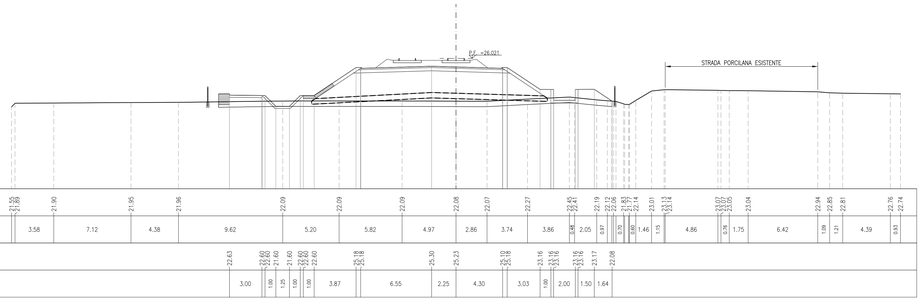

SCOTICO RILEVATO	37.40 m.
SCAVO FOSSO	0.05 m²
PIANO DI POSA	23.33 m.
MATERASSI RENO	1.00 m.
GABBIONI	1.00 m.
RILEVATO	70.45 m³
ANTICAPILLARE	17.65 m³
GEOTESSILE	47.43 m.
VEGETALE	8.72 m.
ANTIGERMINANTE	14.42 m.
SUPERCOMPATTATO	14.43 m.
SUB-BALLAST	13.11 m.
BALLAST	4.71 m²
MISTO GRANULARE STABILIZZATO / CEMENTATO	0.60 m²

SEZIONE N.: RI35D-11
PROGRESSIVA: 19+375.000
QUOTA P. F.: 26.441

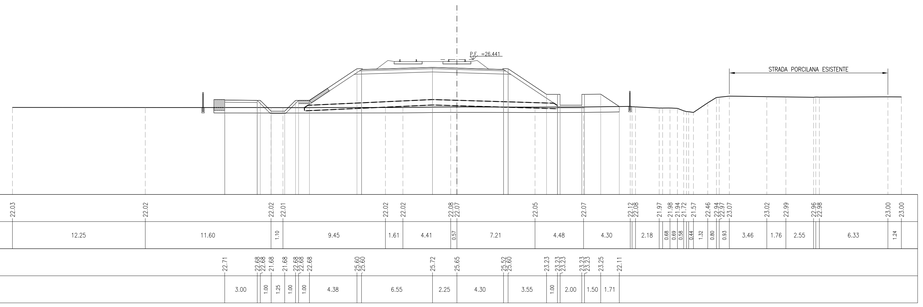

SCOTICO RILEVATO	36.37 m.
SCAVO FOSSO	0.03 m²
PIANO DI POSA	21.67 m.
MATERASSI RENO	1.00 m.
GABBIONI	1.00 m.
RILEVATO	59.73 m³
ANTICAPILLARE	10.77 m³
GEOTESSILE	44.12 m.
VEGETALE	2.13 m.
ANTIGERMINANTE	14.42 m.
SUPERCOMPATTATO	14.43 m.
SUB-BALLAST	13.11 m.
BALLAST	4.71 m²
MISTO GRANULARE STABILIZZATO / CEMENTATO	0.60 m²

SEZIONE N.: RI35D-15
PROGRESSIVA: 19+454.700
QUOTA P. F.: 26.004

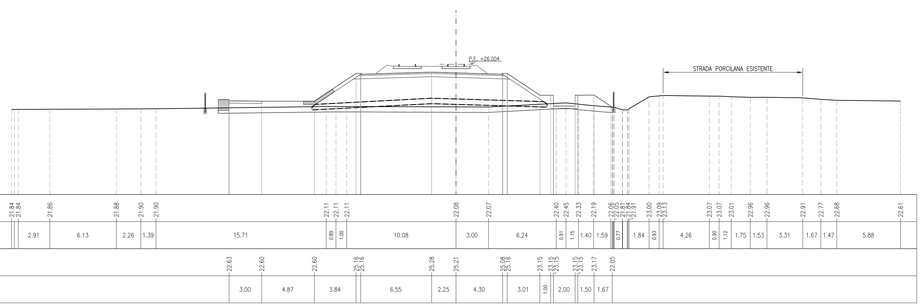

SCOTICO RILEVATO	36.86 m.
SCAVO FOSSO	0.22 m²
PIANO DI POSA	22.69 m.
MATERASSI RENO	1.00 m.
GABBIONI	1.00 m.
RILEVATO	62.92 m³
ANTICAPILLARE	13.28 m³
GEOTESSILE	46.14 m.
VEGETALE	8.59 m.
ANTIGERMINANTE	14.42 m.
SUPERCOMPATTATO	14.43 m.
SUB-BALLAST	13.11 m.
BALLAST	4.71 m²
MISTO GRANULARE STABILIZZATO / CEMENTATO	0.60 m²

SEZIONE N.: RI35D-12
PROGRESSIVA: 19+400.000
QUOTA P. F.: 26.272

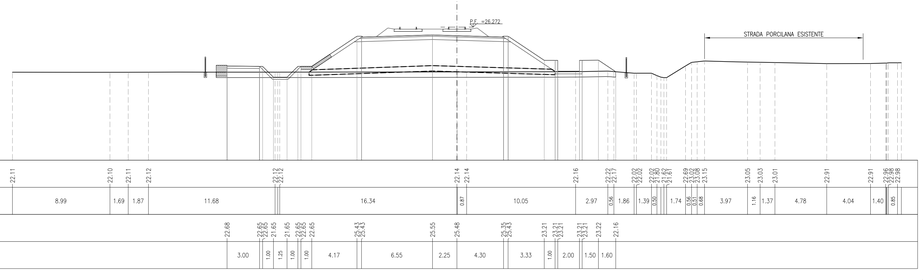

SCOTICO RILEVATO	34.79 m.
PIANO DI POSA	21.92 m.
MATERASSI RENO	3.00 m.
RILEVATO	69.47 m³
ANTICAPILLARE	10.90 m³
GEOTESSILE	44.62 m.
VEGETALE	2.61 m.
ANTIGERMINANTE	14.42 m.
SUPERCOMPATTATO	14.43 m.
SUB-BALLAST	13.11 m.
BALLAST	4.71 m²
MISTO GRANULARE STABILIZZATO / CEMENTATO	0.60 m²

SEZIONE N.: RI35D-16
PROGRESSIVA: 19+462.400
QUOTA P. F.: 25.977

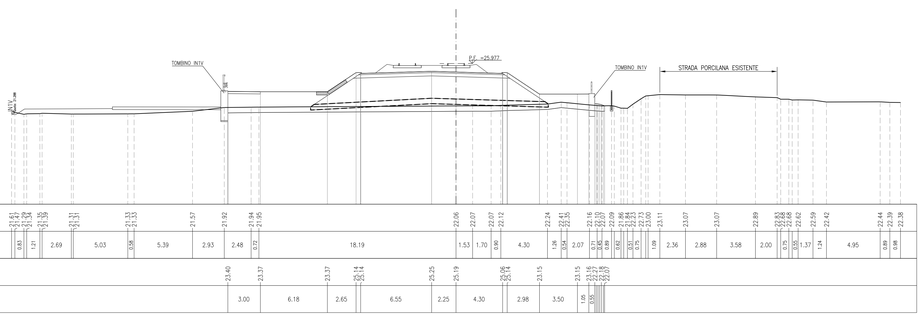

DISEGNI DI RIFERIMENTO

DESCRIZIONE	CODICE

NOTE GENERALI

- TUTTE LE PROGRESSIVE SONO ESPRESSE IN CHILOMETRI E SONO RIFERITE AL BINARIO PARI, SALVO OVE DIVERSAMENTE SPECIFICATO
- TUTTE LE MISURE ESPRESSE SONO IN METRI, SALVO OVE DIVERSAMENTE INDICATO
- TUTTE LE QUOTE ALTIMETRICHE SONO ESPRESSE IN METRI s.l.m.
- Q.B. = QUOTA DI RIFERIMENTO
- NELLE SEZIONI E' ESCLUSA LA RAPPRESENTAZIONE DELL'INTERVENTO DI CONSOLIDAMENTO DELLE COLONNE IN GHIAIA, PER IL QUALE SI RIMANDA AGLI SPECIFICI ELABORATI DELLA PRESENTE WBS

COMMITTENTE:

RFI RETE FERROVIARIA ITALIANA
GRUPPO FERROVIE DELLO STATO

ALTA SORVEGLIANZA:

ITALFERR
GRUPPO FERROVIE DELLO STATO

GENERAL CONTRACTOR:

Consorzio IricoW Due

INFRASTRUTTURE FERROVIARIE STRATEGICHE DEFINITE DALLA LEGGE OBIETTIVO N. 443/01

LINEA A.V. /A.C. TORINO-VENEZIA Tratta VERONA-PADOVA
Lotto funzionale Verona-Bivio Vicenza

PROGETTO ESECUTIVO

RILEVATI

RILEVATO FERROVIARIO DAL KM 19+150,00 AL KM 19+531,00

GENERALE

Sezioni trasversali - Tav.2

IL PROGETTISTA INTEGRATORE	GENERAL CONTRACTOR	DIRETTORE LAVORI	SCALA :
Ing. Luca BALAVENDA Dott. Ingegnere degli Ingegneri di Venezia n. 4289 Data: Luglio 2021	Consorzio Iricav Due Ing. Paolo CARBONARA Data: Ottobre 2021		1:200

COMMESSA	LOTTO	FASE	ENTE	TIPO DOC.	OPERA/DISCIPLINA	PROGR.	REV.	FOGLIO
IN17	12	E	I2	W9	RI35D0	002	A	002 di 003

VISTO CONSORZIO IRICAV DUE

Firma	Data
Ing. Luca MANDOLFI	Ottobre 2021

Progettazione :

Rev.	Descrizione	Redatto	Data	Verificato	Data	Approvato	Data
A	EMISSIONE	F. RONCA	10/2021	C. GIGANTE	10/2021	L.MELLO	10/2021
B							
C							

IL PROGETTISTA
Dott. Ing. Luca MANDOLFI
Iscritto all'Ordine degli Ingegneri della Provincia di Venezia n. 4289

Data:

CIG. 8377957CD1 | CUP: J41E91000000009 | File: IN17 12 E I2 W9 RI35D0 002 A_01.DWG | Cod. origine: 00.MR

Progetto cofinanziato dalla Unione Europea

Scala di plot: | TUTTI I DIRITTI DEL PRESENTE DOCUMENTO SONO RISERVATI: LA PRODUZIONE ANCHE PARZIALE È VIETATA