SCOTICO RILEVATO	38.60 m
SCAVO	0.01 m³
SCAVO FOSSO	23.21 m
PIANO DI POSA	1.00 m
MATERASSI RENO	2.00 m
CARBONI	1.00 m
RILEVATO	64.96 m³
ANTICAPILLARE	11.79 m
GEOTESSILE	47.25 m
VEGETALE	8.33 m
ANTIDERMANTE	13.76 m
SUPERCOMPATTATO	13.77 m
SUB-BALLAST	13.11 m
BALLAST	5.09 m
MISTO GRANULARE STABILIZZATO / CEMENTATO	0.72 m

SEZIONE N.: RI36C-17
PROGRESSIVA: 19+848.600
QUOTA P. F.: 26.703

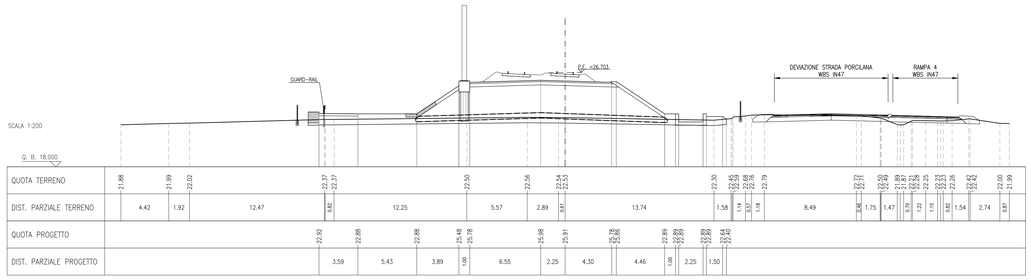

SCOTICO RILEVATO	38.30 m
PIANO DI POSA	23.85 m
MATERASSI RENO	2.00 m
RILEVATO	83.44 m³
ANTICAPILLARE	11.79 m
GEOTESSILE	48.13 m
VEGETALE	8.56 m
ANTIDERMANTE	13.76 m
SUPERCOMPATTATO	13.77 m
SUB-BALLAST	13.11 m
BALLAST	5.09 m
MISTO GRANULARE STABILIZZATO / CEMENTATO	0.60 m

SEZIONE N.: RI36C-18
PROGRESSIVA: 19+857.500
QUOTA P. F.: 26.774

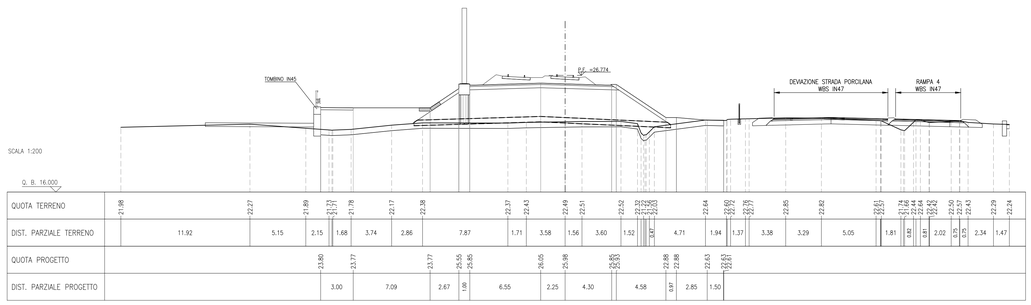

SCOTICO RILEVATO	38.01 m
PIANO DI POSA	23.95 m
MATERASSI RENO	2.00 m
RILEVATO	87.09 m³
ANTICAPILLARE	11.91 m
GEOTESSILE	48.66 m
VEGETALE	8.63 m
ANTIDERMANTE	13.76 m
SUPERCOMPATTATO	13.77 m
SUB-BALLAST	13.11 m
BALLAST	5.09 m
MISTO GRANULARE STABILIZZATO / CEMENTATO	0.60 m

SEZIONE N.: RI36C-19
PROGRESSIVA: 19+862.500
QUOTA P. F.: 26.816

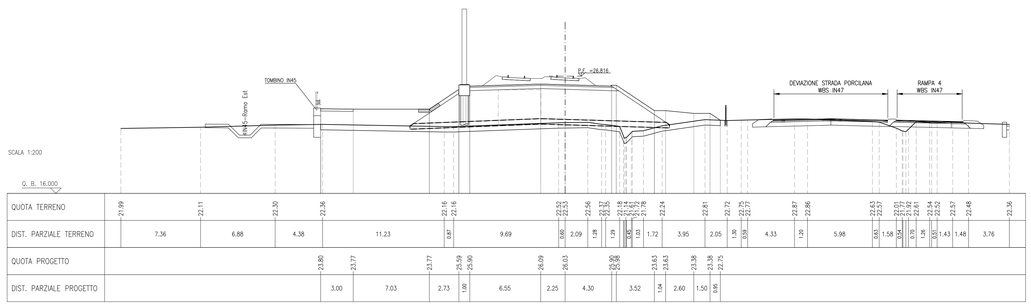

SCOTICO RILEVATO	39.82 m
SCAVO	0.70 m³
SCAVO FOSSO	0.81 m³
PIANO DI POSA	24.00 m
MATERASSI RENO	4.00 m
CARBONI	2.50 m³
RILEVATO	59.56 m³
MISTO GRANULARE STABILIZZATO PER INCLUSIONI RIGIDE	11.22 m³
MISTO CEMENTATO PER INCLUSIONI RIGIDE	20.00 m³
ANTICAPILLARE	11.91 m³
GEOTESSILE	48.13 m
VEGETALE	8.80 m
ANTIDERMANTE	13.76 m
SUPERCOMPATTATO	13.77 m
SUB-BALLAST	13.11 m
BALLAST	5.09 m
MISTO GRANULARE STABILIZZATO / CEMENTATO	0.70 m

SEZIONE N.: RI36C-20
PROGRESSIVA: 19+871.400
QUOTA P. F.: 26.893

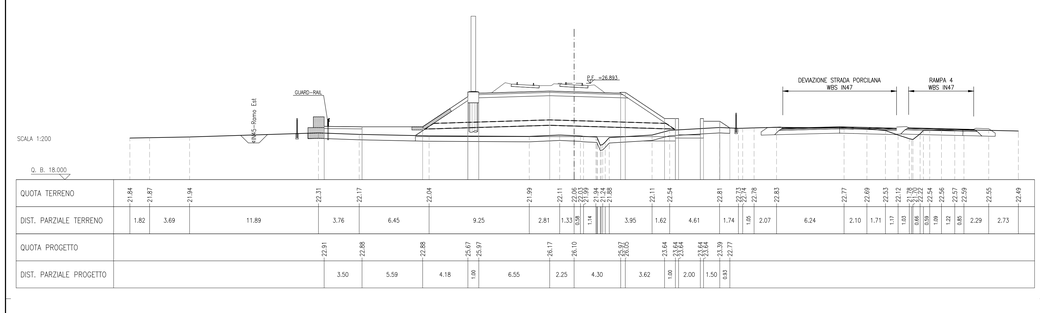

SCOTICO RILEVATO	40.11 m
SCAVO	1.26 m³
SCAVO FOSSO	0.05 m³
PIANO DI POSA	25.01 m
MATERASSI RENO	2.00 m
CARBONI	2.50 m³
RILEVATO	54.31 m³
MISTO GRANULARE STABILIZZATO PER INCLUSIONI RIGIDE	12.22 m³
MISTO CEMENTATO PER INCLUSIONI RIGIDE	20.00 m³
ANTICAPILLARE	11.44 m³
GEOTESSILE	47.13 m
VEGETALE	7.68 m
ANTIDERMANTE	13.76 m
SUPERCOMPATTATO	13.77 m
SUB-BALLAST	13.11 m
BALLAST	5.09 m
MISTO GRANULARE STABILIZZATO / CEMENTATO	0.60 m

SEZIONE N.: RI36C-21
PROGRESSIVA: 19+900.000
QUOTA P. F.: 27.165

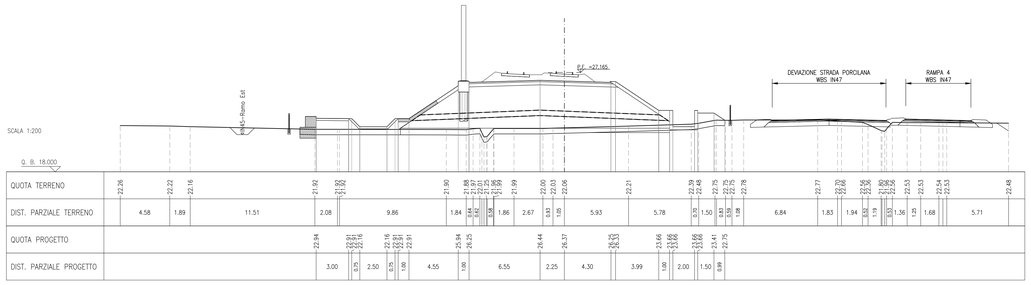

SCOTICO RILEVATO	40.89 m
SCAVO	2.94 m³
SCAVO FOSSO	0.76 m³
PIANO DI POSA	26.10 m
MATERASSI RENO	2.00 m
CARBONI	2.50 m³
RILEVATO	61.30 m³
MISTO GRANULARE STABILIZZATO PER INCLUSIONI RIGIDE	14.52 m³
MISTO CEMENTATO PER INCLUSIONI RIGIDE	21.46 m³
ANTICAPILLARE	11.79 m³
GEOTESSILE	49.10 m
VEGETALE	8.56 m
ANTIDERMANTE	13.76 m
SUPERCOMPATTATO	13.77 m
SUB-BALLAST	13.11 m
BALLAST	5.09 m
MISTO GRANULARE STABILIZZATO / CEMENTATO	0.60 m

SEZIONE N.: RI36C-22
PROGRESSIVA: 19+925.000
QUOTA P. F.: 27.433

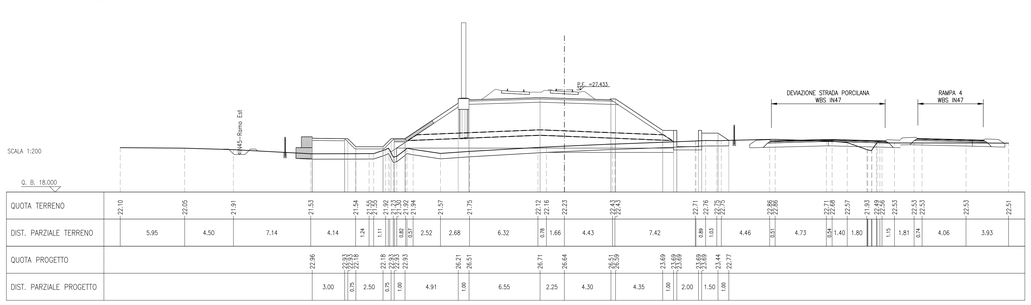

SCOTICO RILEVATO	41.52 m
SCAVO	3.33 m³
SCAVO FOSSO	0.83 m³
PIANO DI POSA	27.37 m
MATERASSI RENO	4.00 m
CARBONI	2.50 m³
RILEVATO	61.19 m³
MISTO GRANULARE STABILIZZATO PER INCLUSIONI RIGIDE	13.66 m³
MISTO CEMENTATO PER INCLUSIONI RIGIDE	20.09 m³
ANTICAPILLARE	12.49 m³
GEOTESSILE	50.23 m
VEGETALE	9.24 m
ANTIDERMANTE	13.76 m
SUPERCOMPATTATO	13.77 m
SUB-BALLAST	13.11 m
BALLAST	5.09 m
MISTO GRANULARE STABILIZZATO / CEMENTATO	0.60 m

SEZIONE N.: RI36C-23
PROGRESSIVA: 19+950.000
QUOTA P. F.: 27.728

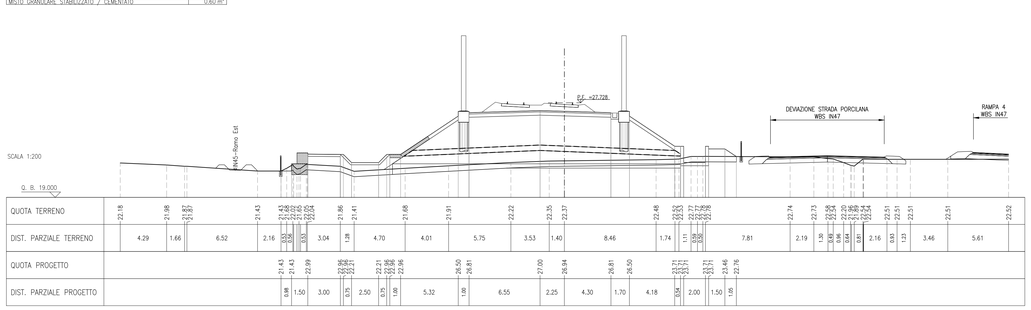

SCOTICO RILEVATO	42.36 m
SCAVO	7.54 m³
SCAVO FOSSO	0.87 m³
PIANO DI POSA	27.99 m
MATERASSI RENO	4.00 m
CARBONI	2.50 m³
RILEVATO	72.90 m³
MISTO GRANULARE STABILIZZATO PER INCLUSIONI RIGIDE	11.79 m³
MISTO CEMENTATO PER INCLUSIONI RIGIDE	20.38 m³
ANTICAPILLARE	12.49 m³
GEOTESSILE	50.23 m
VEGETALE	9.24 m
ANTIDERMANTE	13.76 m
SUPERCOMPATTATO	13.77 m
SUB-BALLAST	13.11 m
BALLAST	5.09 m
MISTO GRANULARE STABILIZZATO / CEMENTATO	0.60 m

SEZIONE N.: RI36C-24
PROGRESSIVA: 19+975.000
QUOTA P. F.: 28.028

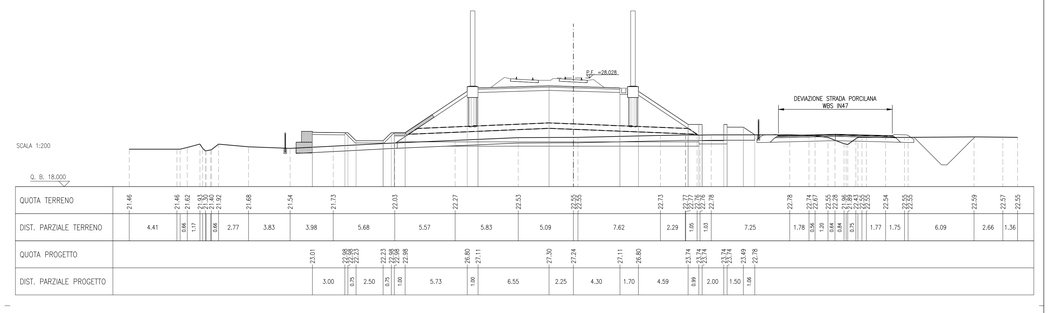

DISEGNI DI RIFERIMENTO

DESCRIZIONE	CODICE

NOTE GENERALI

- TUTTE LE PROGRESSIVE SONO ESPRESSE IN CHILOMETRI E SONO RIFERITE AL BINARIO PARI, SALVO OVE DIVERSAMENTE SPECIFICATO
- TUTTE LE MISURE ESPRESSE SONO IN METRI, SALVO OVE DIVERSAMENTE INDICATO
- TUTTE LE QUOTE ALTIMETRICHE SONO ESPRESSE IN METRI s.l.m.
- Q.B. = QUOTA DI RIFERIMENTO
- NELLE SEZIONI E' ESCLUSA LA RAPPRESENTAZIONE DELL'INTERVENTO DI CONSOLIDAMENTO DEL RILEVATO CON INCLUSIONI RIGIDE PREVISTO DA PK 19+872.27 A 20+212.80, PER IL QUALE SI RIMANDA AGLI SPECIFICI ELABORATI DELLA PRESENTE WBS

FORMAZIONE DELLA BASE DEL RILEVATO IN CORRISPONDENZA DELLE INCLUSIONI RIGIDE DA PK 19+872.27 A PK 20+212.80

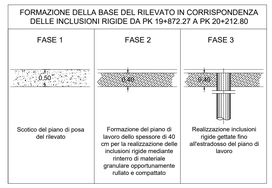

COMMITTENTE:

RFI RETE FERROVIARIA ITALIANA
GRUPPO FERROVIE DELLO STATO

ALTA SORVEGLIANZA:

ITALFERR
GRUPPO FERROVIE DELLO STATO

GENERAL CONTRACTOR:

IRICAV2

INFRASTRUTTURE FERROVIARIE STRATEGICHE DEFINITE DALLA LEGGE OBIETTIVO N. 443/01

LINEA A.V. /A.C. TORINO-VENEZIA Tratta VERONA-PADOVA
Lotto funzionale Verona-Bivio Vicenza

PROGETTO ESECUTIVO

RILEVATI

RILEVATO FERROVIARIO DAL KM 19+531,00 AL KM 20+220,67

GENERALE

Sezioni trasversali - Tav.3

GENERAL CONTRACTOR	DIRETTORE LAVORI	SCALA :
IL PROGETTISTA INTEGRATORE Ing. Giovanni MALGARINDA ALBO INGEGNERI PROV. PADOVA n.4503 Data: Maggio 2022	Consorzio Iricav Due Ing. Paolo Carmona Data: Maggio 2022 Data:	1:200

COMMESSA	LOTTO	FASE	ENTE	TIPO DOC.	OPERA/DISCIPLINA	PROGR.	REV.	FOGLIO
IN17	12	E	I2	W9	RI36C0	003	D	003 - 005

IRICAV2

VISTO CONSORZIO IRICAV DUE
Data: Maggio 2022

Progettazione :

Rev.	Descrizione	Redatto	Data	Verificato	Data	Approvato	Data	IL PROGETTISTA
B	REVISIONE SEZIONE TIPO TRATTO INCLUSION RIGIDE	F. RCHICA	04/2022	F. GIULIATE	04/2022	V. AIELLO	04/2022	ORDINE DEGLI INGEGNERI DELLA PROVINCIA DI PADOVA Ing. Giovanni MALGARINDA n. 4503
C	REVISIONE SEZIONE TIPO TRATTO INCLUSION RIGIDE	F. RCHICA	04/2022	F. GIULIATE	04/2022	V. AIELLO	04/2022	Responsabile Integrazione Prestazioni Specialistiche Data: Maggio 2022
D	REV. PER ISTR. ITEF IN1712EZZRGRI36C0000001A	F. RCHICA	05/2022	F. GIULIATE	05/2022	V. AIELLO	05/2022	

COD. B377957EZE01	CUP: J41E97000000009
File: IN1712EZZRGRI36C0000001_01.DWG	
Cod. origine: 03863	

Progetto cofinanziato dalla Unione Europea

Scala di plot:

TUTTI I DIRITTI DEL PRESENTE DOCUMENTO SONO RISERVATI. LA PRODUZIONE ANCHE PARZIALE È VIETATA.