SCOTICO RILEVATO	44.51 m
SCAVO	0.17 m²
SCAVO FOSSO	1.39 m²
PIANO DI POSA	31.61 m
MATERASSI RENO	6.00 m
GABBIONI	7.06 m²
RILEVATO	147.11 m²
ANTICAPILLARE	11.74 m²
GEOSINTESI	85.29 m²
VEGETALE	16.03 m²
ANTIGERMINANTE	13.10 m
SUPERCOMPATTATO	13.11 m
SUB-BALLAST	13.11 m
BALLAST	5.31 m
TAPPETINO ANTIVIBRANTE	10.30 m
MISTO GRANULARE STABILIZZATO / CEMENTATO	0.30 m

SEZIONE N.: RI36E-17
PROGRESSIVA: 23+125.000
QUOTA P. F.: 35.474

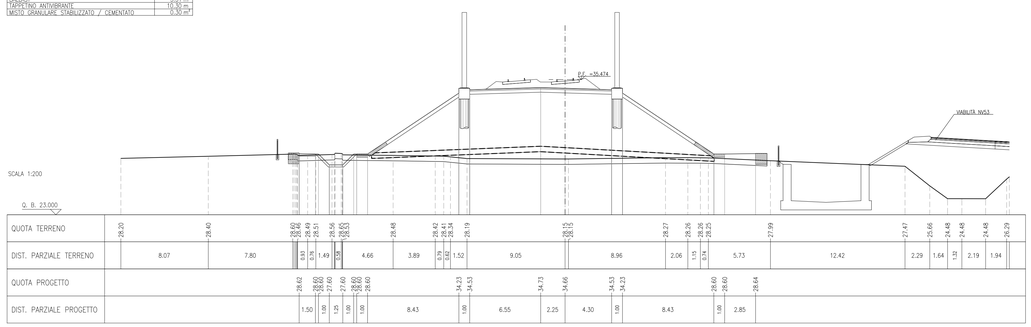

SCOTICO RILEVATO	38.70 m
SCAVO	19.07 m²
SCAVO FOSSO	0.66 m²
PIANO DI POSA	22.26 m
MATERASSI RENO	3.00 m
GABBIONI	7.06 m²
RILEVATO	126.04 m²
ANTICAPILLARE	10.92 m²
GEOSINTESI	44.62 m²
VEGETALE	7.99 m²
ANTIGERMINANTE	13.10 m
SUPERCOMPATTATO	13.11 m
SUB-BALLAST	13.11 m
BALLAST	5.31 m
TAPPETINO ANTIVIBRANTE	10.30 m
MISTO GRANULARE STABILIZZATO / CEMENTATO	0.30 m

SEZIONE N.: RI36E-18
PROGRESSIVA: 23+150.000
QUOTA P. F.: 35.417

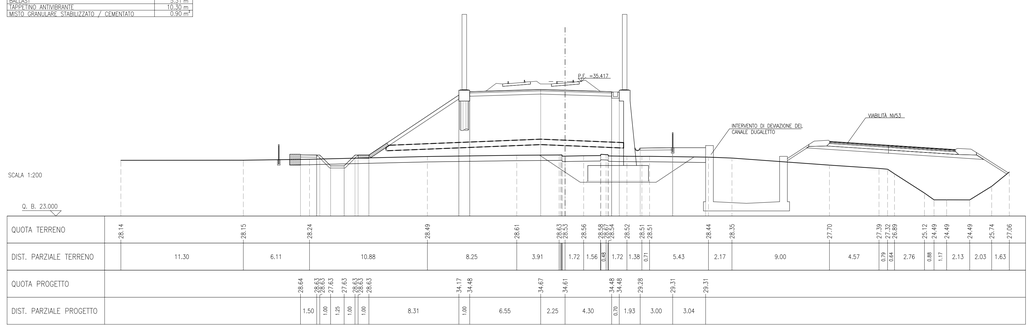

SCOTICO RILEVATO	39.18 m
SCAVO	14.69 m²
SCAVO FOSSO	0.33 m²
PIANO DI POSA	22.39 m
MATERASSI RENO	3.00 m
GABBIONI	7.06 m²
RILEVATO	131.07 m²
ANTICAPILLARE	10.86 m²
GEOSINTESI	44.44 m²
VEGETALE	7.79 m²
ANTIGERMINANTE	13.10 m
SUPERCOMPATTATO	13.11 m
SUB-BALLAST	13.11 m
BALLAST	5.31 m
TAPPETINO ANTIVIBRANTE	10.30 m
MISTO GRANULARE STABILIZZATO / CEMENTATO	0.30 m

SEZIONE N.: RI36E-19
PROGRESSIVA: 23+175.000
QUOTA P. F.: 35.331

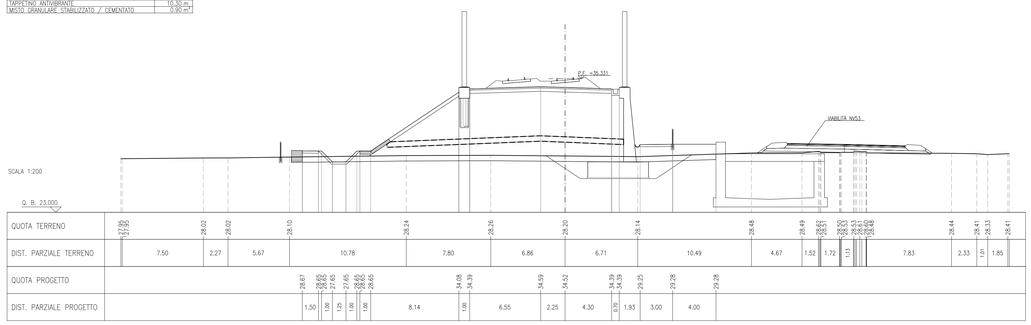

SCOTICO RILEVATO	42.47 m
SCAVO	14.65 m²
SCAVO FOSSO	0.00 m²
PIANO DI POSA	22.52 m
MATERASSI RENO	3.00 m
GABBIONI	7.06 m²
RILEVATO	133.52 m²
ANTICAPILLARE	10.92 m²
GEOSINTESI	44.31 m²
VEGETALE	8.33 m²
ANTIGERMINANTE	13.10 m
SUPERCOMPATTATO	13.11 m
SUB-BALLAST	13.11 m
BALLAST	5.31 m
TAPPETINO ANTIVIBRANTE	10.30 m
MISTO GRANULARE STABILIZZATO / CEMENTATO	0.30 m

SEZIONE N.: RI36E-20
PROGRESSIVA: 23+200.000
QUOTA P. F.: 35.217

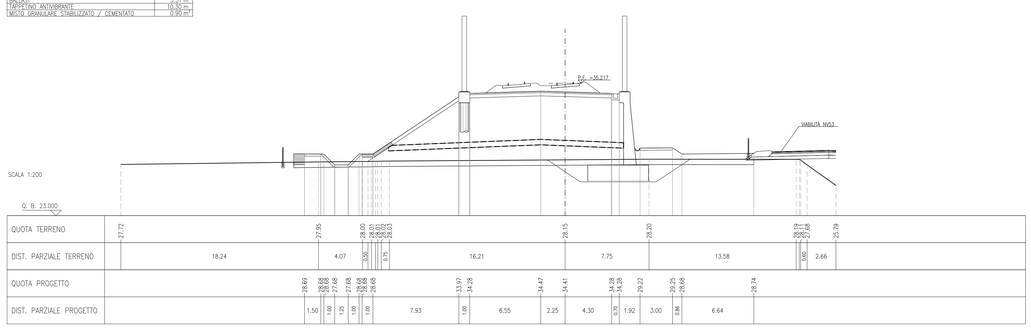

SCOTICO RILEVATO	36.88 m
SCAVO	14.53 m²
PIANO DI POSA	22.62 m
MATERASSI RENO	3.00 m
GABBIONI	7.06 m²
RILEVATO	128.24 m²
ANTICAPILLARE	10.80 m²
GEOSINTESI	43.62 m
VEGETALE	7.62 m²
ANTIGERMINANTE	13.10 m
SUPERCOMPATTATO	13.11 m
SUB-BALLAST	13.11 m
BALLAST	5.31 m
TAPPETINO ANTIVIBRANTE	10.30 m
MISTO GRANULARE STABILIZZATO / CEMENTATO	0.90 m

SEZIONE N.: RI36E-21
PROGRESSIVA: 23+225.000
QUOTA P. F.: 35.074

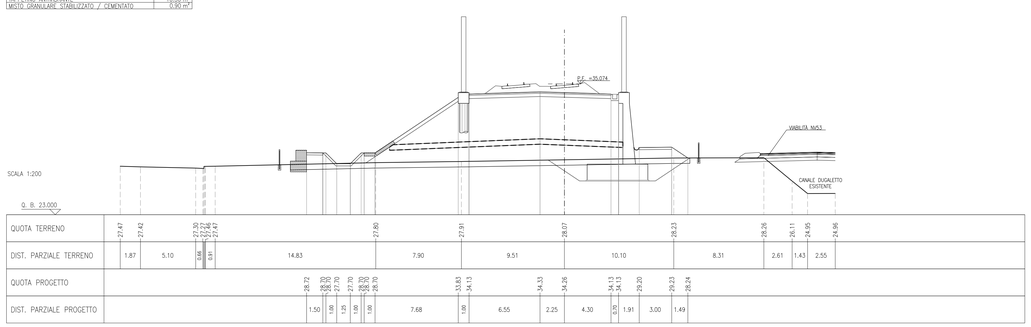

SCOTICO RILEVATO	35.12 m
SCAVO	58.56 m²
PIANO DI POSA	13.10 m
MATERASSI RENO	3.74 m
GABBIONI	13.00 m²
RILEVATO	138.03 m²
ANTICAPILLARE	31.62 m²
GEOSINTESI	17.62 m²
VEGETALE	1.00 m
ANTIGERMINANTE	13.10 m
SUPERCOMPATTATO	13.11 m
SUB-BALLAST	13.11 m
BALLAST	5.31 m
TAPPETINO ANTIVIBRANTE	10.30 m
MISTO GRANULARE STABILIZZATO / CEMENTATO	0.60 m

SEZIONE N.: RI36E-22
PROGRESSIVA: 23+250.000
QUOTA P. F.: 34.902

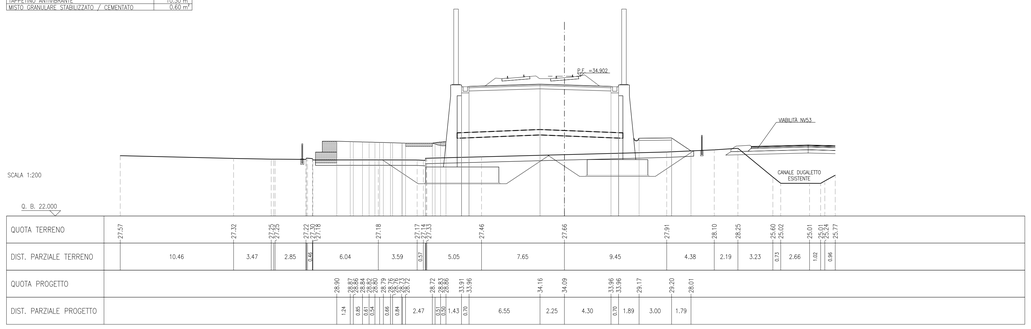

SCOTICO RILEVATO	31.57 m
SCAVO	27.48 m²
PIANO DI POSA	13.10 m
RILEVATO	119.15 m²
ANTICAPILLARE	7.65 m²
GEOSINTESI	31.62 m
ANTIGERMINANTE	13.10 m
SUPERCOMPATTATO	13.11 m
SUB-BALLAST	13.11 m
BALLAST	5.31 m
TAPPETINO ANTIVIBRANTE	10.30 m
MISTO GRANULARE STABILIZZATO / CEMENTATO	0.60 m

SEZIONE N.: RI36E-23
PROGRESSIVA: 23+275.000
QUOTA P. F.: 34.702

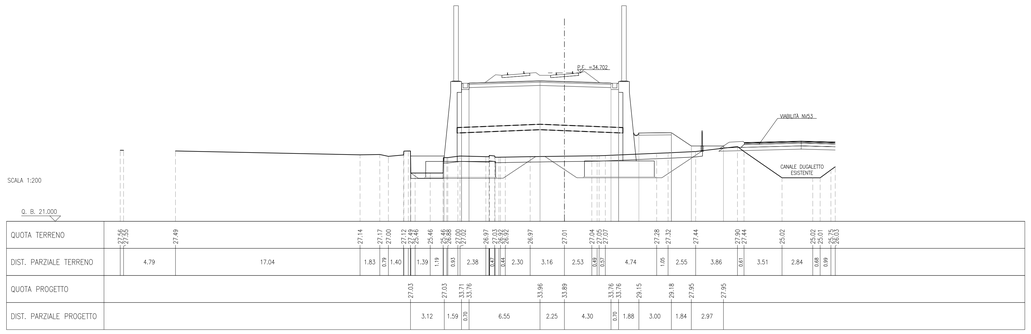

SCOTICO RILEVATO	30.02 m
SCAVO	31.00 m²
PIANO DI POSA	13.10 m
RILEVATO	122.31 m²
ANTICAPILLARE	7.65 m²
GEOSINTESI	31.62 m
ANTIGERMINANTE	13.10 m
SUPERCOMPATTATO	13.11 m
SUB-BALLAST	13.11 m
BALLAST	5.31 m
TAPPETINO ANTIVIBRANTE	10.30 m
MISTO GRANULARE STABILIZZATO / CEMENTATO	0.60 m

SEZIONE N.: RI36E-24
PROGRESSIVA: 23+300.000
QUOTA P. F.: 34.474

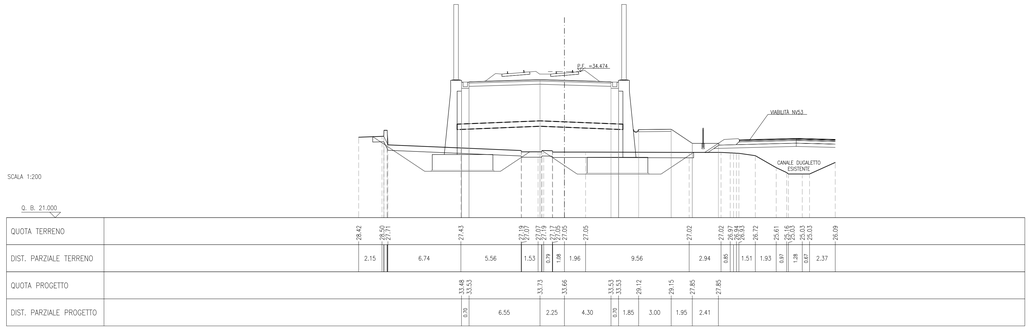

DISEGNI DI RIFERIMENTO

DESCRIZIONE	CODICE

NOTE GENERALI

- TUTTE LE PROGRESSIVE SONO ESPRESSE IN CHILOMETRI E SONO RIFERITE AL BINARIO PARI, SALVO OVE DIVERSAMENTE SPECIFICATO
- TUTTE LE MISURE ESPRESSE SONO IN METRI, SALVO OVE DIVERSAMENTE INDICATO
- TUTTE LE QUOTE ALTIMETRICHE SONO ESPRESSE IN METRI s.l.m.
- Q.B. = QUOTA DI RIFERIMENTO
- NELLE SEZIONI E' ESCLUSA LA RAPPRESENTAZIONE DELL'INTERVENTO DI CONSOLIDAMENTO DELLE COLONNE IN GHIAIA, PER IL QUALE SI RIMANDA AGLI SPECIFICI ELABORATI DELLA PRESENTE WBS

COMMITTENTE:

RFI RETE FERROVIARIA ITALIANA
GRUPPO FERROVIE DELLO STATO

ALTA SORVEGLIANZA:

ITALFERR
GRUPPO FERROVIE DELLO STATO

GENERAL CONTRACTOR:

Consorzio IricAV Due

INFRASTRUTTURE FERROVIARIE STRATEGICHE DEFINITE DALLA LEGGE OBIETTIVO N. 443/01

LINEA A.V. /A.C. TORINO-VENEZIA Tratta VERONA-PADOVA
Lotto funzionale Verona-Bivio Vicenza

PROGETTO ESECUTIVO

RILEVATI

RILEVATO FERROVIARIO DAL KM 22+748,51 AL KM 23+537,82

GENERALE

Sezioni trasversali - Tav.3

IL PROGETTISTA INTEGRATORE
Ordine degli Ingegneri di Cagliari n. 4289
Data: Ottobre 2021

GENERAL CONTRACTOR
Consorzio Iricav Due
Ing. Paolo CARMONA
Data: Ottobre 2021

DIRETTORE LAVORI

SCALA : 1:200

COMMESSA	LOTTO	FASE	ENTE	TIPO DOC.	OPERA/DISCIPLINA	PROGR.	REV.	FOGLIO
IN17	12	E	I2	W9	RI36E0	003	A	003 di 005

Progettazione :

Rev.	Descrizione	Redatto	Data	Verificato	Data	Approvato	Data
A	EMISSIONE	P. ICHCH	10/2021	P. CLIMITE	10/2021	V.MELLO	10/2021
B							
C							

VISTO CONSORZIO IRICAV DUE
Firma
Ing. Luca BANDOLFI
Data
Ottobre 2021

IL PROGETTISTA
Ing. Paolo CARMONA
Ordine degli Ingegneri della Provincia di Cagliari n. 4289
Data:

CIG. 8377957CD1 | CUP: J41B91000000009 | File: IN17 12 E2 RI36E0 003 A_01.DWG | Cod. origine: 03B00

Progetto cofinanziato dalla Unione Europea

Scala di plot:

TUTTI I DIRITTI DEL PRESENTE DOCUMENTO SONO RISERVATI: LA PRODUZIONE ANCHE PARZIALE È VIETATA