SEZIONI TRASVERSALI TAV. 3/4

Scala 1:200

PROFILO AV BP

SEZIONE RI37-13

PROGRESSIVA 23800.00

A	BALLAST	m^2	6.23
D	ANTICAPILLARE	m^2	10.31
RA	RILEVATO	m^2	0.31
RB	RILEVATO	m^2	15.02
RC	RILEVATO	m^2	10.69
RI	RILEVATO	m^2	32.60
RS	RILEVATO	m^2	14.02
SC	SCAVO	m^2	0.20
ST	MISTO STABILIZZATO S	m^2	0.89
a	ANTIGERMINANTE	m	13.10
b	BONIFICA	m	22.36
g	GEOTESSILE	m	42.64
pa	PIANO DI POSA	m	35.30
sc	SCOTICO	m	35.30
sp	SUPERCOMPATTATO	m	13.10
su	SUBBALLAST	m	13.10
v	VEGETALE	m	3.96

12 200 200

QUOTE TERRENO / DIST.PARZIALI TERRENO / QUOTE PROGETTO / DIST.PARZIALI PROGETTO

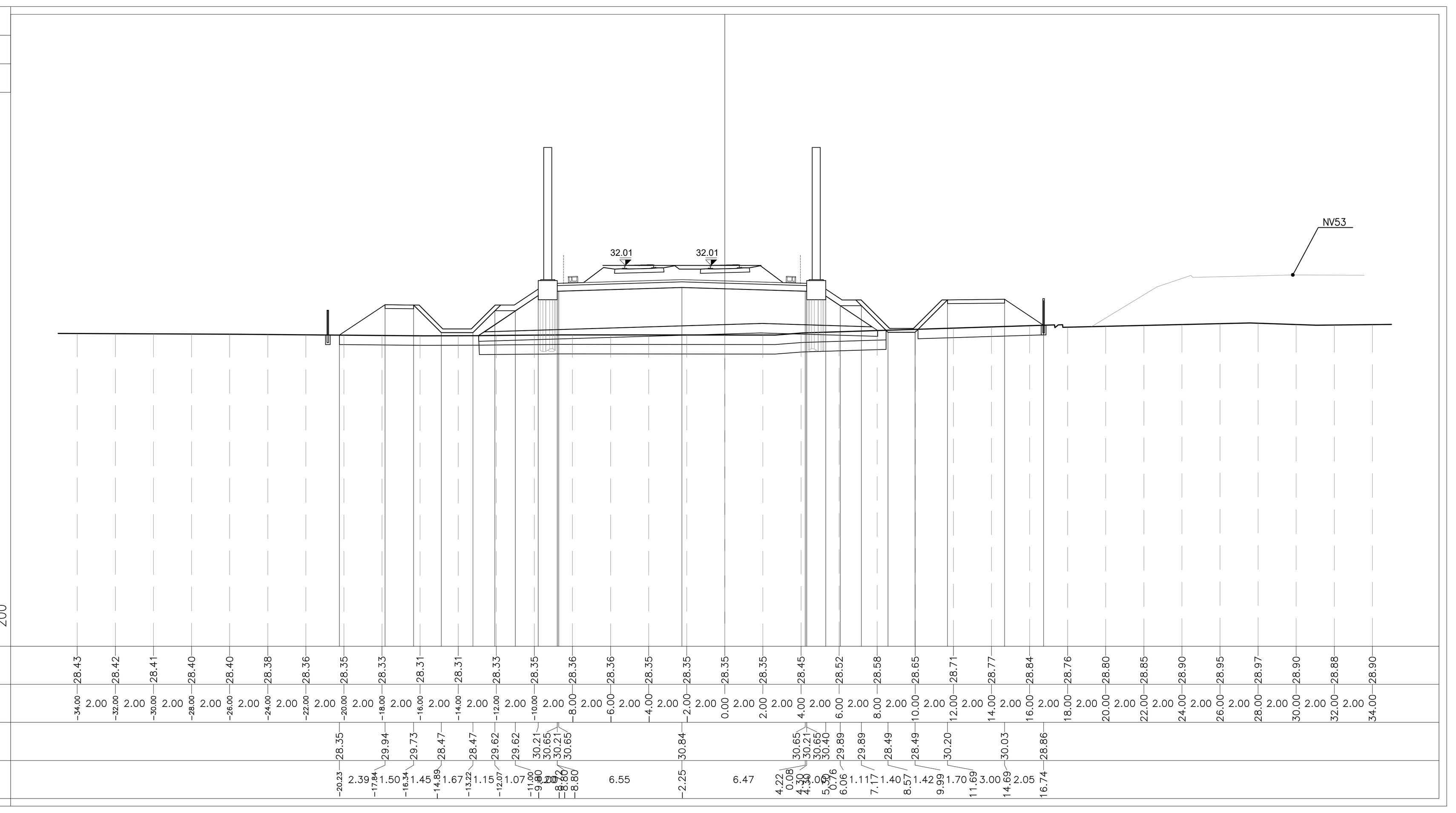

PROFILO AV BP

SEZIONE RI37-16

PROGRESSIVA 23856.34

A	BALLAST	m^2	6.07
D	ANTICAPILLARE	m^2	10.12
RA	RILEVATO	m^2	0.07
RB	RILEVATO	m^2	11.90
RC	RILEVATO	m^2	10.83
RE	RIEMPIMENTO ESTERNO	m^2	6.37
RI	RILEVATO	m^2	29.25
RS	RILEVATO	m^2	10.48
SC	SCAVO	m^2	0.70
ST	MISTO STABILIZZATO S	m^2	0.91
a	ANTIGERMINANTE	m	13.10
b	BONIFICA	m	21.63
g	GEOTESSILE	m	41.80
pa	PIANO DI POSA	m	34.24
sc	SCOTICO	m	34.74
sp	SUPERCOMPATTATO	m	13.10
su	SUBBALLAST	m	13.10
v	VEGETALE	m	4.24

12 200 200

QUOTE TERRENO / DIST.PARZIALI TERRENO / QUOTE PROGETTO / DIST.PARZIALI PROGETTO

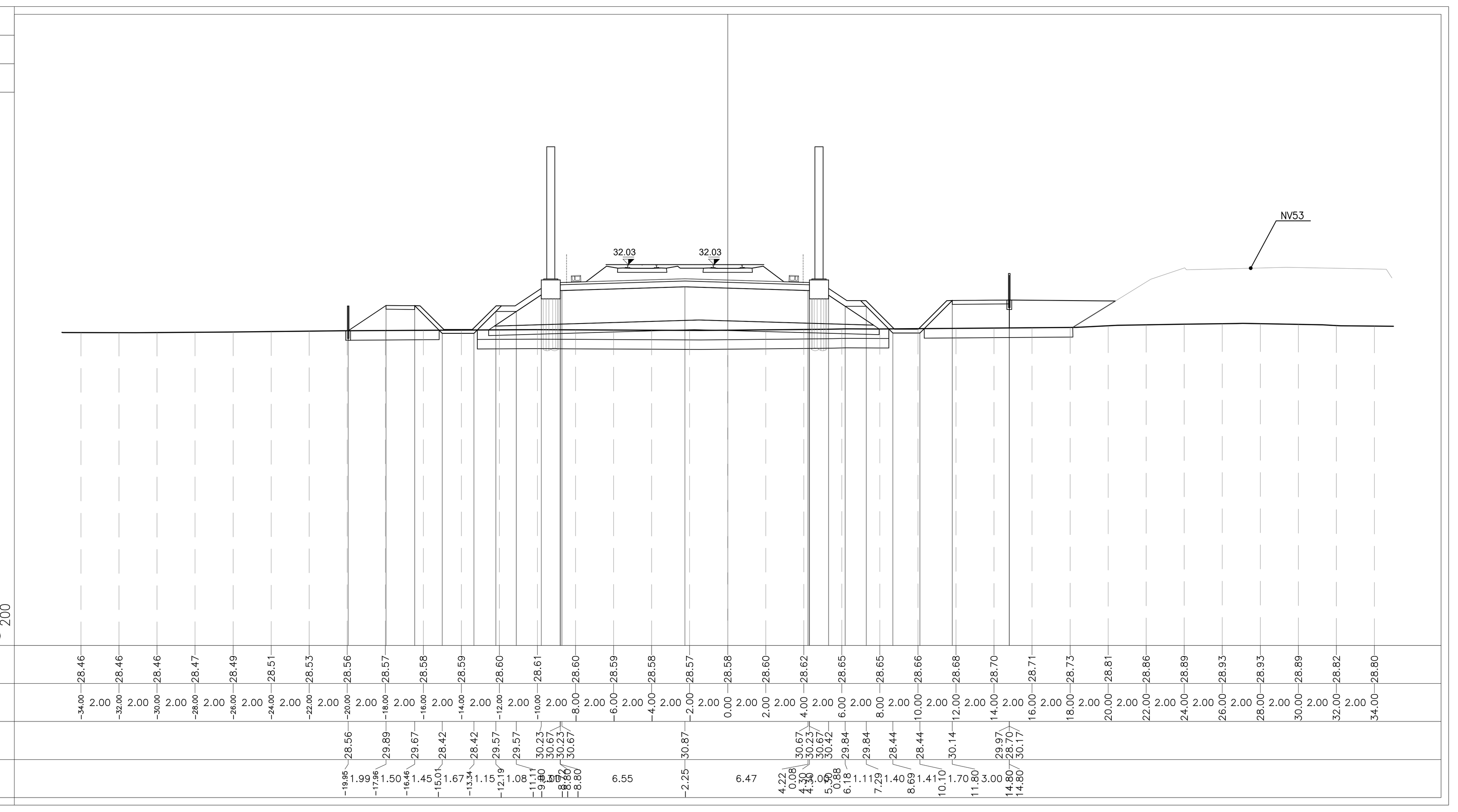

PROFILO AV BP

SEZIONE RI37-14

PROGRESSIVA 23825.00

A	BALLAST	m^2	6.16
D	ANTICAPILLARE	m^2	10.53
RA	RILEVATO	m^2	0.11
RB	RILEVATO	m^2	17.18
RC	RILEVATO	m^2	11.67
RE	RIEMPIMENTO ESTERNO	m^2	8.14
RI	RILEVATO	m^2	33.23
RS	RILEVATO	m^2	12.44
ST	MISTO STABILIZZATO S	m^2	0.92
a	ANTIGERMINANTE	m	13.10
b	BONIFICA	m	24.30
g	GEOTESSILE	m	42.98
pa	PIANO DI POSA	m	38.49
sc	SCOTICO	m	38.49
sp	SUPERCOMPATTATO	m	13.10
su	SUBBALLAST	m	13.10
v	VEGETALE	m	4.09

11 200 200

QUOTE TERRENO / DIST.PARZIALI TERRENO / QUOTE PROGETTO / DIST.PARZIALI PROGETTO

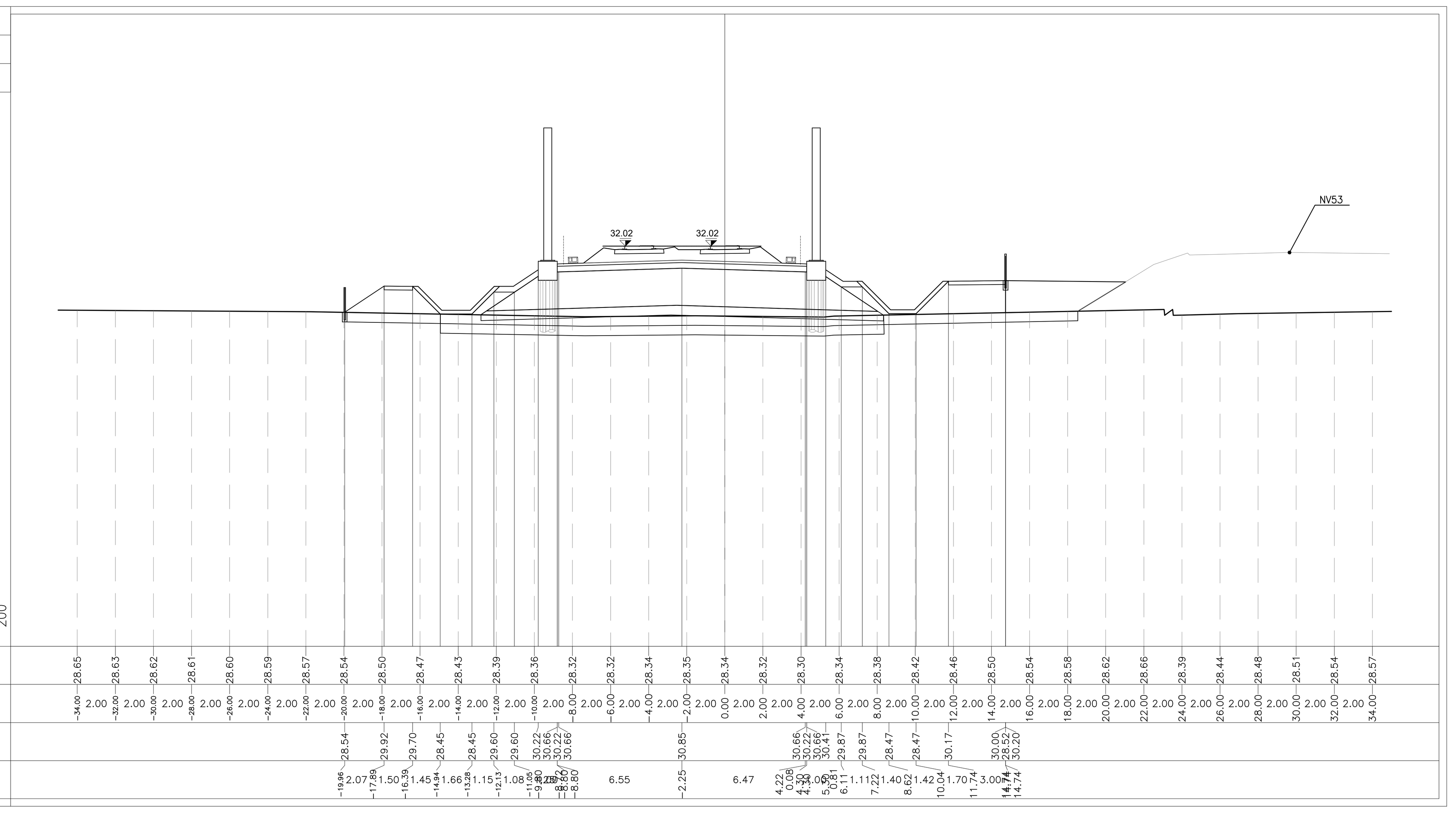

PROFILO AV BP

SEZIONE RI37-17

PROGRESSIVA 23875.00

A	BALLAST	m^2	6.04
D	ANTICAPILLARE	m^2	9.88
RB	RILEVATO	m^2	13.29
RC	RILEVATO	m^2	10.68
RE	RIEMPIMENTO ESTERNO	m^2	4.80
RI	RILEVATO	m^2	27.29
RS	RILEVATO	m^2	8.73
SC	SCAVO	m^2	1.72
ST	MISTO STABILIZZATO S	m^2	0.90
a	ANTIGERMINANTE	m	13.10
b	BONIFICA	m	21.35
g	GEOTESSILE	m	40.90
pa	PIANO DI POSA	m	33.54
sc	SCOTICO	m	34.05
sp	SUPERCOMPATTATO	m	13.10
su	SUBBALLAST	m	13.10
v	VEGETALE	m	4.33

12 200 200

QUOTE TERRENO / DIST.PARZIALI TERRENO / QUOTE PROGETTO / DIST.PARZIALI PROGETTO

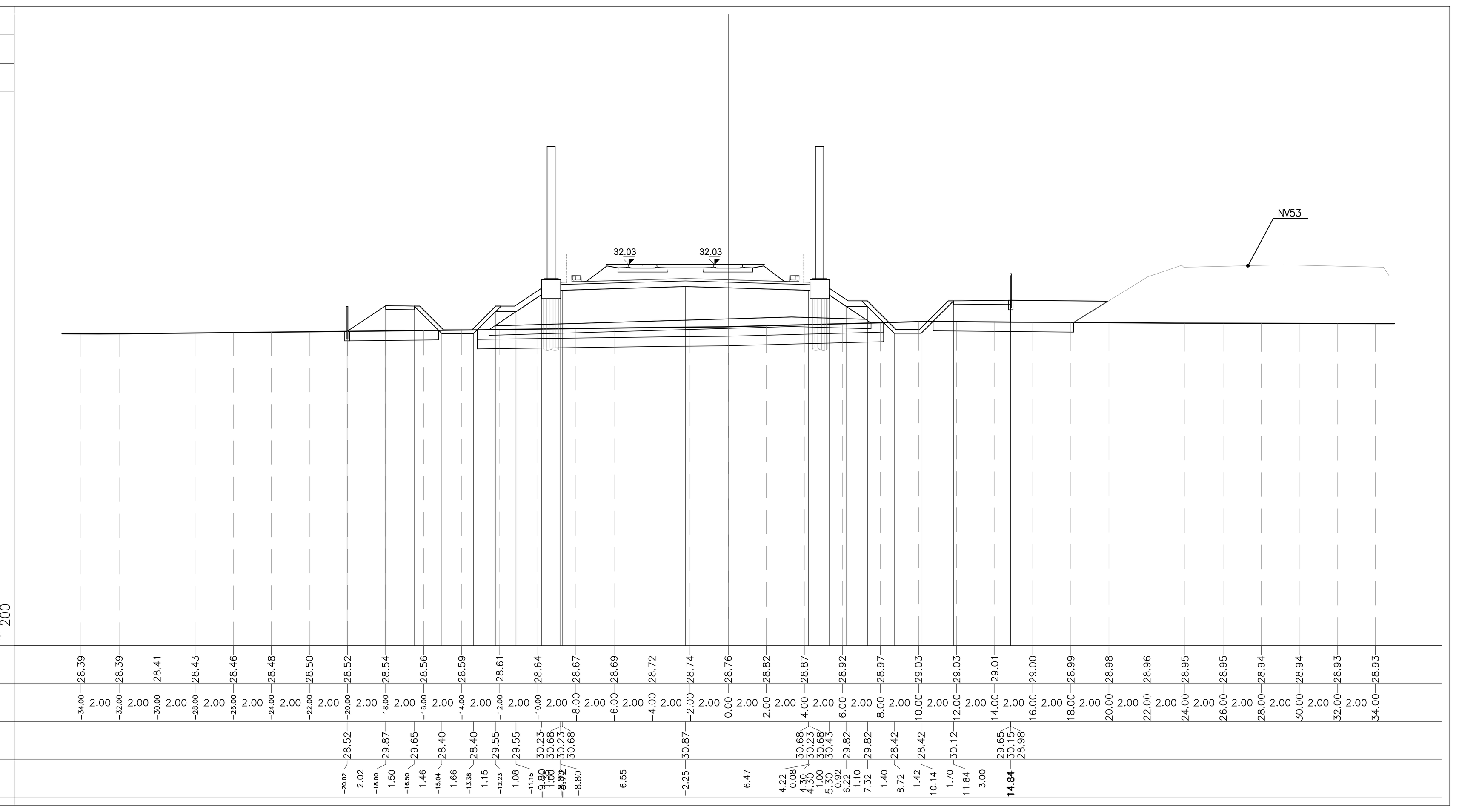

PROFILO AV BP

SEZIONE RI37-15

PROGRESSIVA 23850.00

A	BALLAST	m^2	6.07
D	ANTICAPILLARE	m^2	10.32
RB	RILEVATO	m^2	14.16
RC	RILEVATO	m^2	10.88
RE	RIEMPIMENTO ESTERNO	m^2	7.07
RI	RILEVATO	m^2	30.47
RS	RILEVATO	m^2	11.04
SC	SCAVO	m^2	0.48
ST	MISTO STABILIZZATO S	m^2	0.91
a	ANTIGERMINANTE	m	13.10
b	BONIFICA	m	21.75
g	GEOTESSILE	m	42.13
pa	PIANO DI POSA	m	34.37
sc	SCOTICO	m	34.37
sp	SUPERCOMPATTATO	m	13.10
su	SUBBALLAST	m	13.10
v	VEGETALE	m	4.22

12 200 200

QUOTE TERRENO / DIST.PARZIALI TERRENO / QUOTE PROGETTO / DIST.PARZIALI PROGETTO

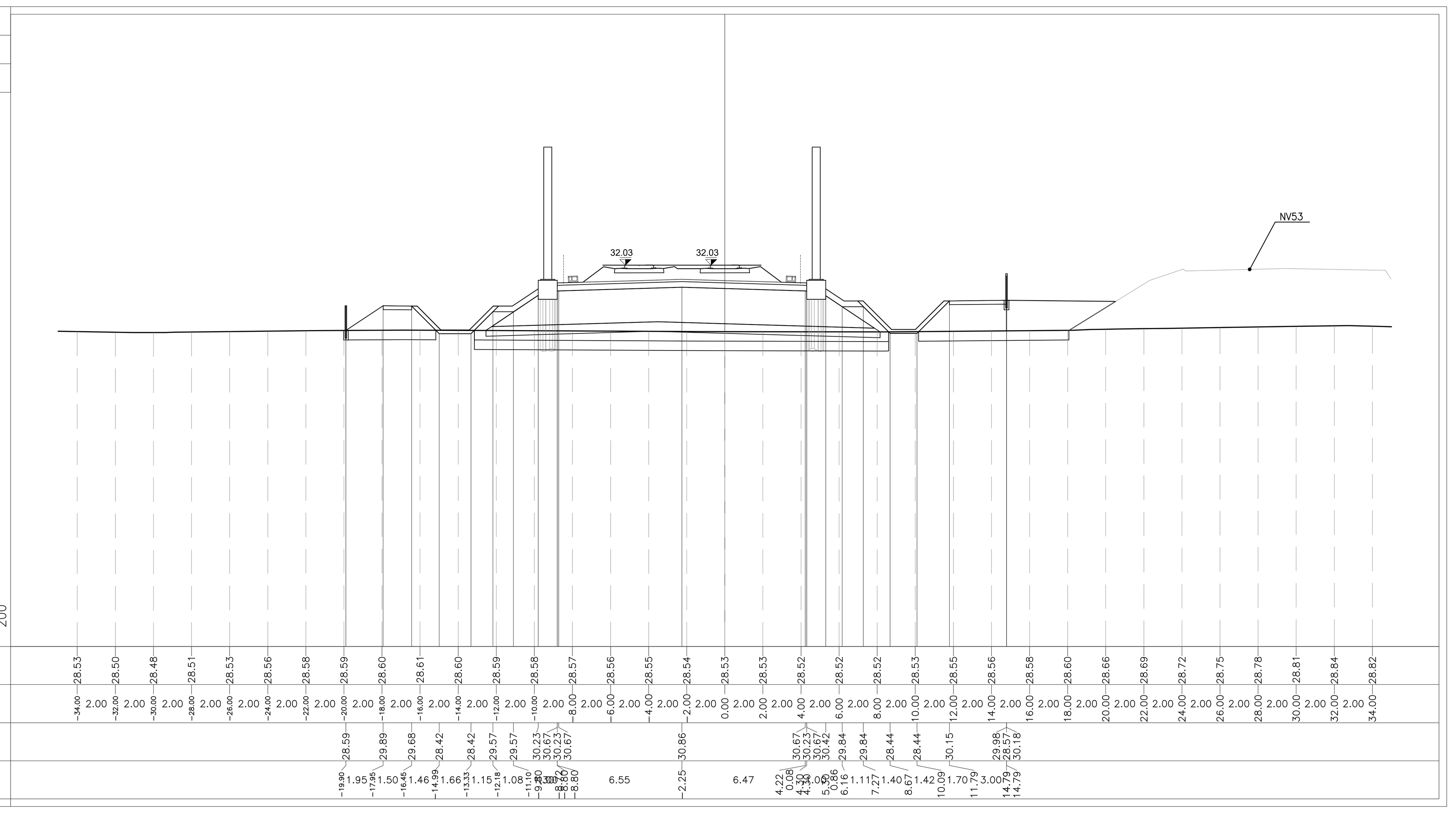

PROFILO AV BP

SEZIONE RI37-18

PROGRESSIVA 23900.00

A	BALLAST	m^2	6.02
D	ANTICAPILLARE	m^2	9.76
RB	RILEVATO	m^2	13.17
RE	RIEMPIMENTO ESTERNO	m^2	4.45
RI	RILEVATO	m^2	24.59
RS	RILEVATO	m^2	7.92
SC	SCAVO	m^2	1.96
ST	MISTO STABILIZZATO S	m^2	0.89
a	ANTIGERMINANTE	m	13.10
b	BONIFICA	m	21.21
g	GEOTESSILE	m	40.28
pa	PIANO DI POSA	m	32.05
sc	SCOTICO	m	32.05
sp	SUPERCOMPATTATO	m	13.10
su	SUBBALLAST	m	13.10
v	VEGETALE	m	4.48

12 200 200

QUOTE TERRENO / DIST.PARZIALI TERRENO / QUOTE PROGETTO / DIST.PARZIALI PROGETTO

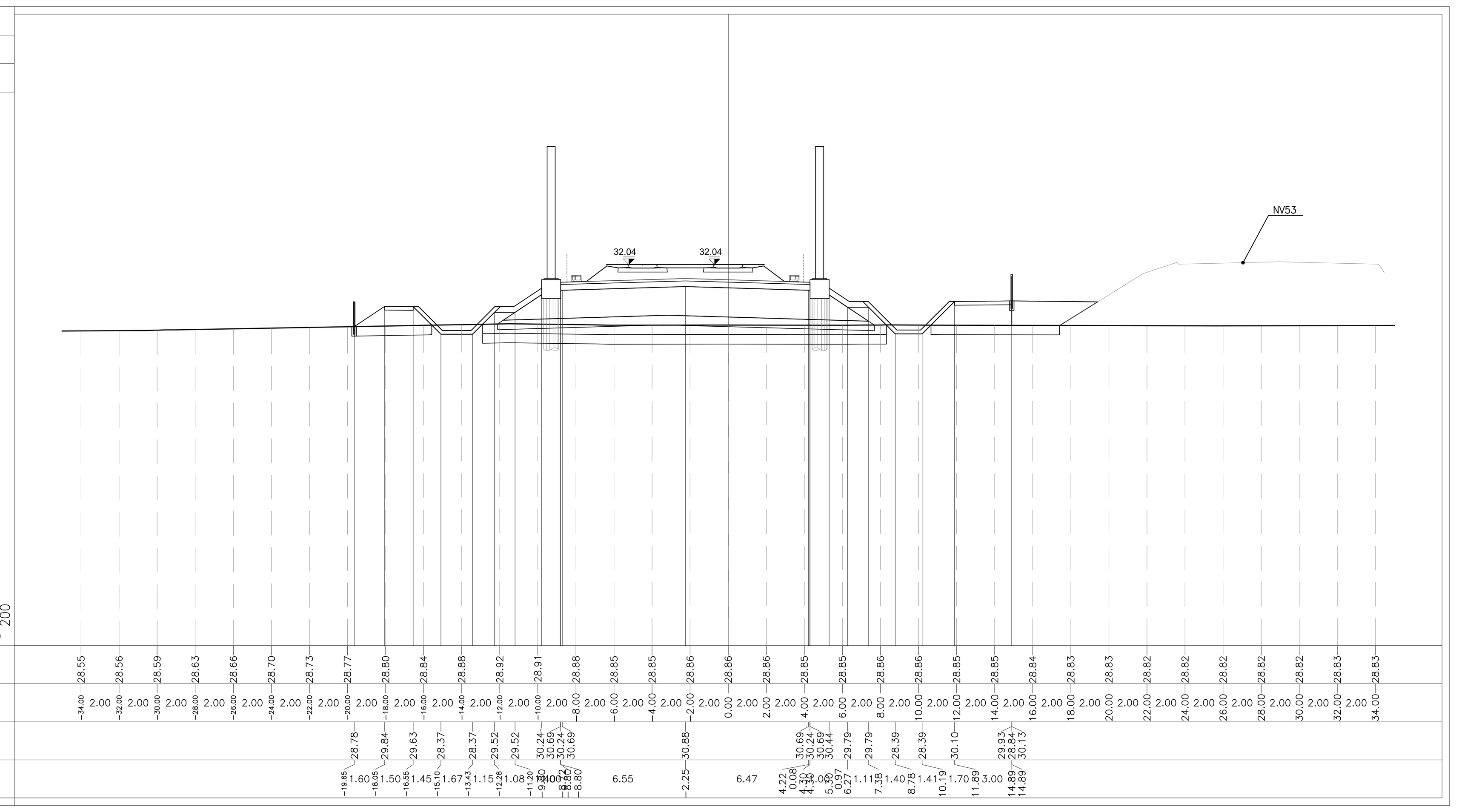

DISEGNI DI RIFERIMENTO

DESCRIZIONE	CODICE
ELENCO ELABORATI	IN1712EI2EERI3700001A
RELAZIONE TECNICA GENERALE	IN1712EI2RORI3700001A
RELAZIONE DI CONFRONTO PD/PE	IN1712EI2RORI3700003A
PLANIMETRIA STATO DI FATTO	IN1712EI2P8RI3700001A
PLANIMETRIA DI PROGETTO	IN1712EI2P8RI3700002A
PROFILO LONGITUDINALE	IN1712EI2F7RI3700001A
SEZIONI TIPO E PARTICOLARI	IN1712EI2WZRI3700001A
SEZIONI TRASVERSALI – TAV. 1	IN1712EI2W9RI3700001A
SEZIONI TRASVERSALI – TAV. 2	IN1712EI2W9RI3700002A
SEZIONI TRASVERSALI – TAV. 3	IN1712EI2W9RI3700003A
SEZIONI TRASVERSALI – TAV. 4	IN1712EI2W9RI3700004A
TABULATI MOVIMENTI TERRA	IN1712EI2TTRI3700001A
RELAZIONE IDRAULICA SMALTIMENTO ACQUE	IN1712EI2RIRI3704001A
PLANIMETRIA IDRAULICA E SEZIONI DI SCARICO	IN1712EI2PZRI3704001A
PIAZZOLA BTS LATO B.D. AL KM 23+700,00 – Pianta, sezioni e particolari	IN1712EI2PZRI3700001A

NOTE GENERALI

CARATTERISTICHE DEI MATERIALI

COMMITTENTE: RFI RETE FERROVIARIA ITALIANA GRUPPO FERROVIE DELLO STATO

ALTA SORVEGLIANZA: ITALFERR GRUPPO FERROVIE DELLO STATO

GENERAL CONTRACTOR: Consorzio IricAV Due

INFRASTRUTTURE FERROVIARIE STRATEGICHE DEFINITE DALLA LEGGE OBIETTIVO N. 443/01

LINEA A.V. /A.C. TORINO-VENEZIA Tratta VERONA-PADOVA
Lotto funzionale Verona-Bivio Vicenza

PROGETTO ESECUTIVO

RILEVATI

RILEVATO FERROVIARIO DAL KM 23+253.83 AL KM 23+978.00

GENERALE

SEZIONI TRASVERSALI - TAV. 3

GENERAL CONTRACTOR		DIRETTORE LAVORI	SCALA :
IL PROGETTISTA INTEGRATORE ing. Giovanni MALAVENDA Ordine degli ingegneri di Venezia n. 4289 Data: Ottobre 2021	Consorzio Iricav Due ing. Paolo CARMONA Data: Ottobre 2021		1:200

COMMESSA	LOTTO	FASE	ENTE	TIPO DOC.	OPERA/DISCIPLINA	PROGR.	REV.	FOGLIO
IN17	12	E	I2	W9	RI3700	003	A	DI

Consorzio IricAV Due	VISTO CONSORZIO IRICAV DUE	
	Firma	Data
	ing. Luca RANDOLFI	Ottobre 2021

Progettazione :

Rev.	Descrizione	Redatto	Data	Verificato	Data	Approvato	Data	IL PROGETTISTA
A	EMISSIONE	Arrigotti	15/10/21	Gordoni	15/10/21	Galvanin	15/10/21	Data 15/10/21
B								
C								

CIG. 8377957CD1 | CUP: J41E91000000009 | File: IN1712EI2W9RI3700003A_01.DWG | Cod. origine: CODICE

Progetto cofinanziato dalla Unione Europea

Scala di plot:

TUTTI I DIRITTI DEL PRESENTE DOCUMENTO SONO RISERVATI: LA PRODUZIONE ANCHE PARZIALE È VIETATA