SEZIONI TRASVERSALI TRATTO IN DX

Scala 1:200

QUOTE TERRENO	27.663	28.007	28.242		28.450	28.482
DISTANZE TERRENO	-20.000	-8.356	0.000		15.742	20.000
QUOTE PROGETTO			28.812 28.812	28.812 28.812		
DISTANZE PROGETTO			1.000	1.000		
QUOTE RILEVATO			28.188 28.612	28.612 28.812	28.812 28.975	
DIST.RILEVATO			-2.455 -1.800	0.000	1.800 2.500	

RILEVATI	
RILEVATO	0.91 m²
STRATO MISTO STABILIZZATO (Stradine Bianche)	0.66 m²

SCALE: 1 : 1
1 : POSITIVO 200C
1 : POS.L. 10.0
1 : POS.Z. 10.0C
1 : ESC.L. 10.0

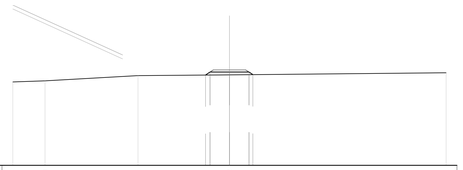

QUOTE TERRENO	27.702	27.901	28.288	28.354		28.548
DISTANZE TERRENO	-20.000	-17.229	-8.439	0.000		20.000
QUOTE PROGETTO				28.812 28.812	28.812 28.812	
DISTANZE PROGETTO				1.000	1.000	
QUOTE RILEVATO				28.287 28.812	28.812 28.975	
DIST.RILEVATO				-2.212 -1.600	0.000	1.700 2.350

RILEVATI	
RILEVATO	0.90 m²
STRATO MISTO STABILIZZATO (Stradine Bianche)	0.66 m²

SCALE: 1 : 1
1 : POSITIVO 200C
1 : POS.L. 10.0
1 : POS.Z. 10.0C
1 : ESC.L. 10.0C

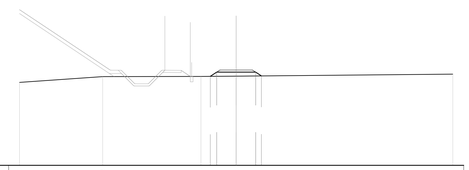

QUOTE TERRENO	27.668	28.194	28.205	28.255		28.422
DISTANZE TERRENO	-20.000	-12.320	-3.257	0.000		20.000
QUOTE PROGETTO				28.805 28.805	28.805 28.805	
DISTANZE PROGETTO				1.000	1.000	
QUOTE RILEVATO				28.215 28.805	28.805 28.937	
DIST.RILEVATO				-2.368 -1.800	0.000	1.800 2.322

RILEVATI	
RILEVATO	0.45 m²
STRATO MISTO STABILIZZATO (Stradine Bianche)	0.66 m²

SCALE: 1 : 1
1 : POSITIVO 200C
1 : POS.L. 10.0C
1 : POS.Z. 10.0
1 : ESC.L. 10.0
1 : ESC.Z. 10.0C

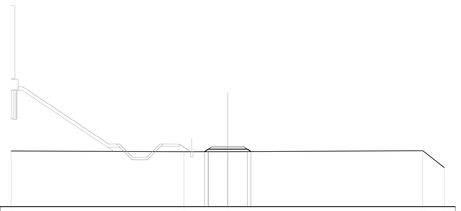

QUOTE TERRENO	28.136	28.073	28.075		28.183	28.196
DISTANZE TERRENO	-20.000	-4.051	0.000		18.004	20.000
QUOTE PROGETTO			28.309 28.309	28.309 28.309		
DISTANZE PROGETTO			1.000	1.000		
QUOTE RILEVATO			28.074 28.309	28.309 28.386		
DIST.RILEVATO			-2.112 -1.800	0.000	1.800 2.134	

RILEVATI	
RILEVATO	0.59 m²
STRATO MISTO STABILIZZATO (Stradine Bianche)	0.66 m²

SCALE: 1 : 1
1 : POSITIVO 200C
1 : POS.L. 10.0
1 : POS.Z. 10.0C
1 : ESC.L. 10.0C

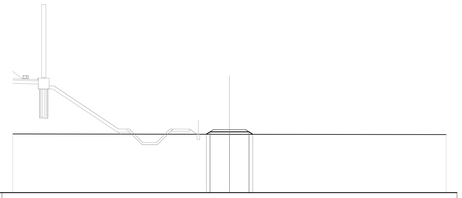

QUOTE TERRENO	28.421	28.387				28.387
DISTANZE TERRENO	-20.000	0.000				20.000
QUOTE PROGETTO			28.816 28.816	28.816 28.816		
DISTANZE PROGETTO			1.000	1.000		
QUOTE RILEVATO			28.300 28.816	28.816 28.914		
DIST.RILEVATO			-2.120 -1.800	0.000	1.800 2.114	

RILEVATI	
RILEVATO	0.48 m²
STRATO MISTO STABILIZZATO (Stradine Bianche)	0.66 m²

SCALE: 1 : 1
1 : POSITIVO 200C
1 : POS.L. 10.0C
1 : POS.Z. 10.0
1 : ESC.L. 10.0

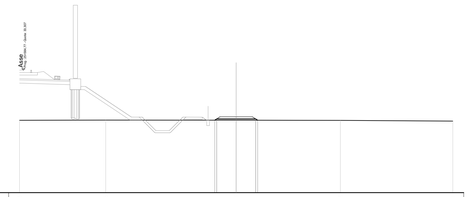

QUOTE TERRENO	28.678	28.865	28.865		28.872	28.851
DISTANZE TERRENO	-20.000	-12.042	0.000		9.620	20.000
QUOTE PROGETTO			29.005 29.005	29.005 29.005		
DISTANZE PROGETTO			1.000	1.000		
QUOTE RILEVATO			28.687 28.805	28.805 28.902		
DIST.RILEVATO			-1.977 -1.800	0.000	1.800 1.944	

RILEVATI	
RILEVATO	0.84 m²
STRATO MISTO STABILIZZATO (Stradine Bianche)	0.66 m²

SCALE: 1 : 1
1 : POSITIVO 200C
1 : POS.L. 10.0C
1 : POS.Z. 10.0
1 : ESC.L. 10.0
1 : ESC.Z. 10.0C

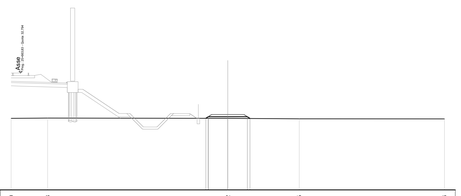

QUOTE TERRENO	28.610	28.638	28.612		28.595	28.595
DISTANZE TERRENO	-20.000	-16.627	0.000		6.569	20.000
QUOTE PROGETTO			28.963 28.963	28.963 28.963		
DISTANZE PROGETTO			1.000	1.000		
QUOTE RILEVATO			28.615 28.763	28.763 28.897		
DIST.RILEVATO			-2.012 -1.800	0.000	1.800 2.048	

STERRO E BONIFICHE	
SCAVO	0.50 m²
RILEVATI	
STRATO MISTO STABILIZZATO (Stradine Bianche)	0.66 m²

SCALE: 1 : 1
1 : POSITIVO 200C
1 : POS.L. 10.0C
1 : POS.Z. 10.0C
1 : ESC.L. 10.0C

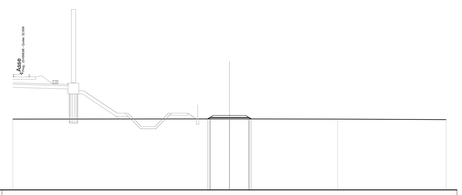

QUOTE TERRENO	28.586	28.558			28.538	28.490
DISTANZE TERRENO	-20.000	0.000			9.985	20.000
QUOTE PROGETTO			28.882 28.882	28.882 28.882		
DISTANZE PROGETTO			1.000	1.000		
QUOTE RILEVATO			28.682 28.882	28.882 28.954		
DIST.RILEVATO			-1.900 -1.800	0.000	1.800 1.922	

STERRO E BONIFICHE	
SCAVO	0.76 m²
RILEVATI	
STRATO MISTO STABILIZZATO (Stradine Bianche)	0.66 m²

SCALE: 1 : 1
1 : POSITIVO 200C
1 : POS.L. 10.0C
1 : ESC.L. 10.0

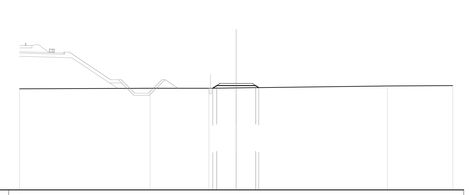

QUOTE TERRENO	28.337	28.385	28.385	28.415		28.584	28.634
DISTANZE TERRENO	-20.000	-7.941	-2.519	0.000		13.957	20.000
QUOTE PROGETTO				28.830 28.830	28.830 28.830		
DISTANZE PROGETTO				1.000	1.000		
QUOTE RILEVATO				28.280 28.830	28.830 28.442		
DIST.RILEVATO				-2.165 -1.800	0.000	1.800 2.201	

SCALE: 1 : 1
1 : POSITIVO 200C
1 : POS.L. 10.0C
1 : POS.Z. 10.0C
1 : ESC.L. 10.0C
1 : ESC.Z. 10.0C

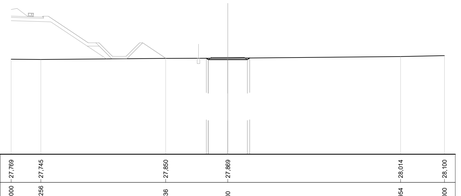

QUOTE TERRENO	27.799	27.745	27.850	27.869		28.014	28.100
DISTANZE TERRENO	-20.000	-17.256	-5.736	0.000		15.954	20.000
QUOTE PROGETTO				27.739 27.739	27.739 27.739		
DISTANZE PROGETTO				1.000	1.000		
QUOTE RILEVATO				27.862 27.739	27.739 27.867		
DIST.RILEVATO				-1.995 -1.800	0.000	1.800 2.022	

SCALE: 1 : 1
1 : POSITIVO 200C
1 : POS.L. 10.0C
1 : POS.Z. 10.0C
1 : ESC.L. 10.0C

QUOTE TERRENO	27.774	27.904	27.905	27.905		27.993	28.037	28.142
DISTANZE TERRENO	-20.000	-1.899	0.000	1.963		11.150	15.535	20.000
QUOTE PROGETTO			27.710 27.710	27.710 27.710				
DISTANZE PROGETTO			1.000	1.000				
QUOTE RILEVATO			27.903 27.710	27.710 27.826				
DIST.RILEVATO			-2.000 -1.800	0.000	1.800 2.000			

SCALE: 1 : 1
1 : POSITIVO 200C
1 : POS.L. 10.0C
1 : POS.Z. 10.0C
1 : ESC.L. 10.0C

DISEGNI DI RIFERIMENTO

DESCRIZIONE	CODICE
RELAZIONE TECNICA GENERALE	IN1712E2RORI4000001
RELAZIONE DI MODIFICA PD/PE	IN1712E2RORI4000003
PLANIMETRIA STATO DI FATTO – TAV.1	IN1712E2PBRI4000001
PLANIMETRIA STATO DI FATTO – TAV.2	IN1712E2PBRI4000002
PLANIMETRIA DI PROGETTO – TAV.1	IN1712E2PBRI4000003
PLANIMETRIA DI PROGETTO – TAV.2	IN1712E2PBRI4000004
PROFILO LONGITUDINALE	IN1712E2TRZRI4000001
SEZIONI TIPO E PARTICOLARI	IN1712E2WZRI40A0001
SEZIONI TRASVERSALI – TAV. 1	IN1712E2W9RI4000001
SEZIONI TRASVERSALI – TAV. 2	IN1712E2W9RI4000002
SEZIONI TRASVERSALI – TAV. 3	IN1712E2W9RI4000003
SEZIONI TRASVERSALI – TAV. 4	IN1712E2W9RI4000004
SEZIONI TRASVERSALI – TAV. 5	IN1712E2W9RI4000005
SEZIONI TRASVERSALI – TAV. 6	IN1712E2W9RI4000006
TABULATI MOVIMENTI TERRA	IN1712E2TTRI4000001
VIABILITA' COLLATERALE 01 – PLANO–PROFILO – TAV. 1	IN1712E2LBRI4005001
VIABILITA' COLLATERALE 01 – PLANO–PROFILO – TAV. 2	IN1712E2LBRI4005002
VIABILITA' COLLATERALE 01 – TRATTO IN SX – SEZIONI TRASVERSALI	IN1712E2W9RI4005001
VIABILITA' COLLATERALE 01 – TRATTO IN DX – SEZIONI TRASVERSALI	IN1712E2W9RI4005002
RELAZIONE IDRAULICA SMALTIMENTO ACQUE	IN1712E2RIRI4004001
PLANIMETRIA IDRAULICA E SEZIONE DI SCARICO – TAV. 1	IN1712E2PBRI4004001
PLANIMETRIA IDRAULICA E SEZIONE DI SCARICO – TAV. 2	IN1712E2PBRI4004002
MURO DI SOSTEGNO IN SX DAL KM 25+322,80 AL KM 25+375,00 CARPENTERIA – PIANTA E PROSPETTO	IN1712E2BARI4002001
MURO DI SOSTEGNO IN SX DAL KM 25+322,80 AL KM 25+375,00 CARPENTERIA E ARMATURA MURI – TAV. 1	IN1712E2BBRI4002002
MURO DI SOSTEGNO IN SX DAL KM 25+322,80 AL KM 25+375,00 CARPENTERIA E ARMATURA MURI – TAV. 2	IN1712E2BBRI4002003
MURO DI SOSTEGNO IN SX DAL KM 25+322,80 AL KM 25+375,00 ARMATURA PALI DI FONDAZIONE	IN1712E2BBRI4002004
MURO DI SOSTEGNO IN SX DAL KM 25+322,80 AL KM 25+375,00 RELAZIONE DI CALCOLO	IN1712E2CLRI4002001
MURO DI SOSTEGNO IN SX DAL KM 25+322,80 AL KM 25+375,00 RELAZIONE DI CALCOLO PALI DI FONDAZIONE	IN1712E2CLRI4002002

NOTE GENERALI

– TUTTE LE PROGRESSIVE SONO RIFERITE AL
BINARIO PARI, SALVO OVE DIVERSAMENTE SPECIFICATO

CARATTERISTICHE DEI MATERIALI

COMMITTENTE:

RFI RETE FERROVIARIA ITALIANA
GRUPPO FERROVIE DELLO STATO

ALTA SORVEGLIANZA:

ITALFERR
GRUPPO FERROVIE DELLO STATO

GENERAL CONTRACTOR:

Consorzio IricoW Due

INFRASTRUTTURE FERROVIARIE STRATEGICHE DEFINITE DALLA LEGGE OBIETTIVO N. 443/01

LINEA A.V. /A.C. TORINO-VENEZIA Tratta VERONA-PADOVA
Lotto funzionale Verona-Bivio Vicenza

PROGETTO ESECUTIVO

RILEVATI

RILEVATO FERROVIARIO DA PK 25+314,95 A PK 26+065,14

INTERFERENZE VIABILITA'

VIABILITA' COLLATERALE 01 - TRATTO IN DX - SEZIONI TRASVERSALI

GENERAL CONTRACTOR	DIRETTORE LAVORI	SCALA :
IL PROGETTISTA INTEGRATORE ing. Luca Fantacci Ordine degli Ingegneri della Provincia di Venezia n. 4278 Data: Luglio 2021	Consorzio Iricav Due ing. Paolo CARI Data: Luglio 2021 Data:	1:200

COMMESSA	LOTTO	FASE	ENTE	TIPO DOC.	OPERA/DISCIPLINA	PROGR.	REV.	FOGLIO
IN17	12	E	12	M9	RI4005	002	A	

Consorzio IricoW Due

VISTO CONSORZIO IRICAV DUE
Firma: ing. Luca Fantacci
Data: Luglio 2021

Progettazione :

Rev.	Descrizione	Redatto	Data	Verificato	Data	Approvato	Data
A	EMISSIONE	G.Bertoja	Luglio 2021	G.Cardillo	Luglio 2021	G.Guiguet	Luglio 2021
B							
C							

ORDINE DEGLI INGEGNERI DELLA PROVINCIA DI VENEZIA
Ing. Luca Fantacci
Iscritto all'albo al n. 4278

CONSORZIO IRICAV DUE
Ing. Giuseppe Guiguet
Iscritto all'albo al n. 21784
ORDINE DEGLI INGEGNERI DELLA PROVINCIA DI MILANO

CIG. 8377957CD1	CUP: J41E91000000009	File: IN1712E2RHRI4005002A_01.DWG
		Cod. origine: CCI063

Progetto cofinanziato dalla Unione Europea

Scala di plot:

TUTTI I DIRITTI DEL PRESENTE DOCUMENTO SONO RISERVATI. LA PRODUZIONE ANCHE PARZIALE È VIETATA.