SEZIONI TRASVERSALI TAV. 1/4

Scala 1:200

STERRO E BONIFICHE	
SCOTICO (RILEVATO)	22,08 m
BONIFICA	21,41 m
RILEVATI	
RILEVATO	30,04 m²
TERRENO VEGETALE	2,91 m
SOVRASTRUTTURA FERROVIARIA	
BALLAST	5,87 m²
SUBBALLAST	11,77 m
SUPERCOMPATTATO=ANTIGERMINANTE	12,61 m

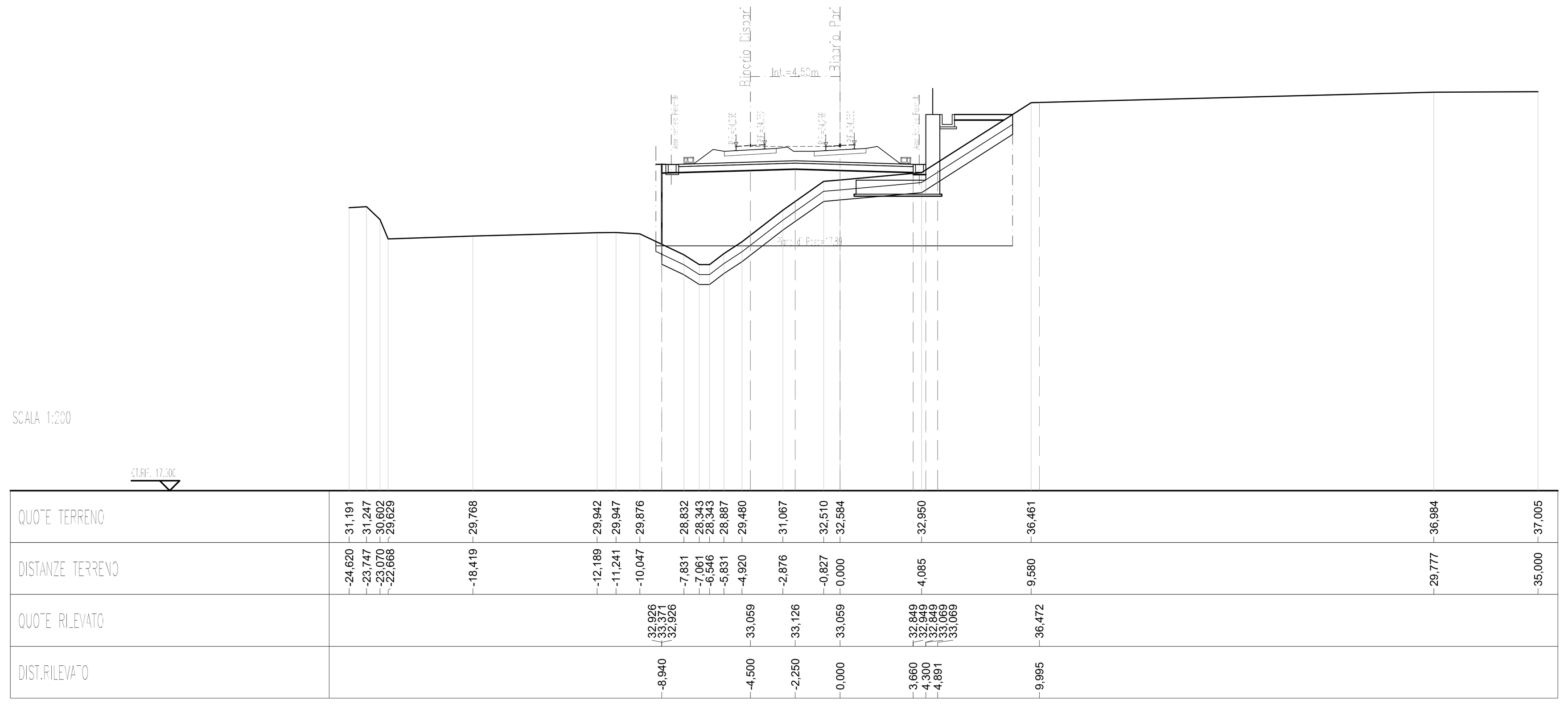

STERRO E BONIFICHE	
SCOTICO (RILEVATO)	15,40 m
SCOTICO (SCAVO)	15,40 m
BONIFICA	15,36 m
RILEVATI	
RILEVATO	5,86 m²
TERRENO VEGETALE	1,00 m
SOVRASTRUTTURA FERROVIARIA	
BALLAST	5,62 m²
SUBBALLAST	11,77 m
SUPERCOMPATTATO=ANTIGERMINANTE	13,21 m

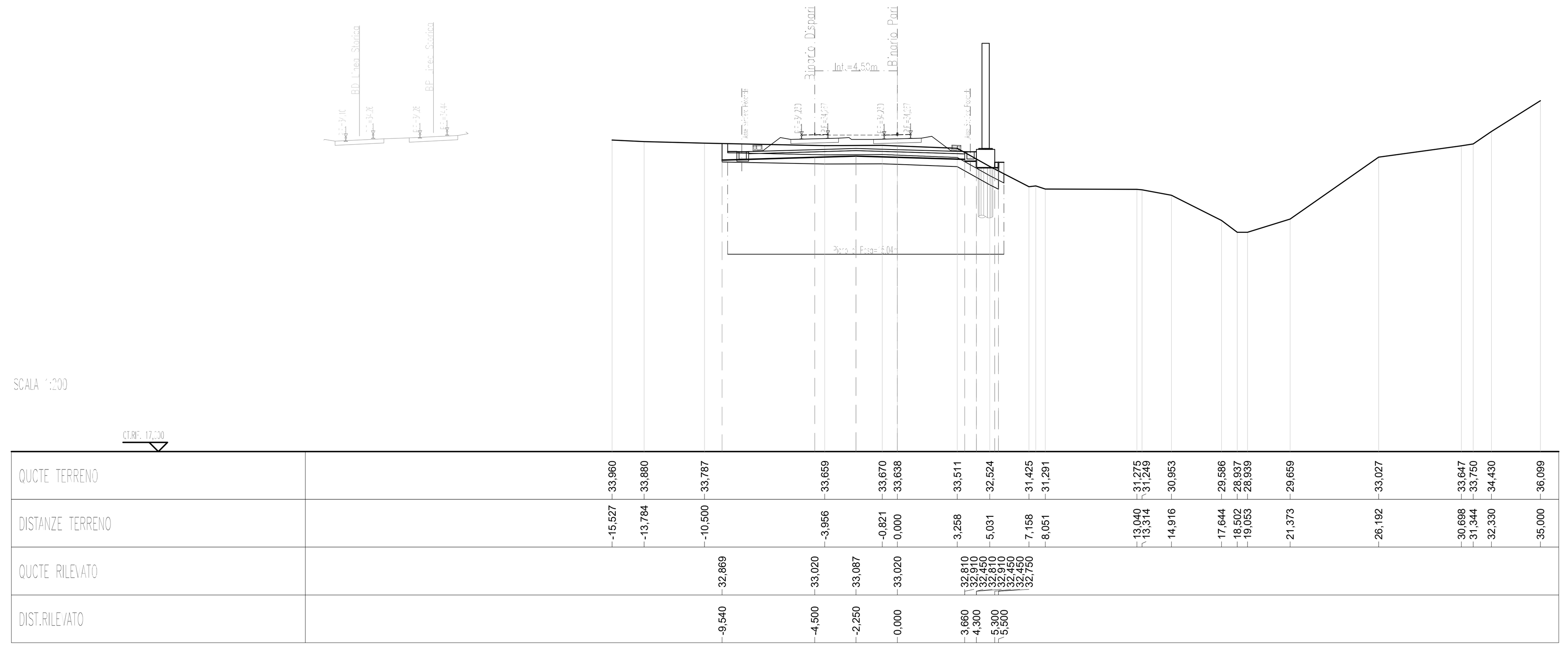

STERRO E BONIFICHE	
SCOTICO (RILEVATO)	18,44 m
BONIFICA	17,74 m
RILEVATI	
RILEVATO	41,43 m²
TERRENO VEGETALE	1,74 m
SOVRASTRUTTURA FERROVIARIA	
BALLAST	5,80 m²
SUBBALLAST	11,77 m
SUPERCOMPATTATO=ANTIGERMINANTE	12,61 m

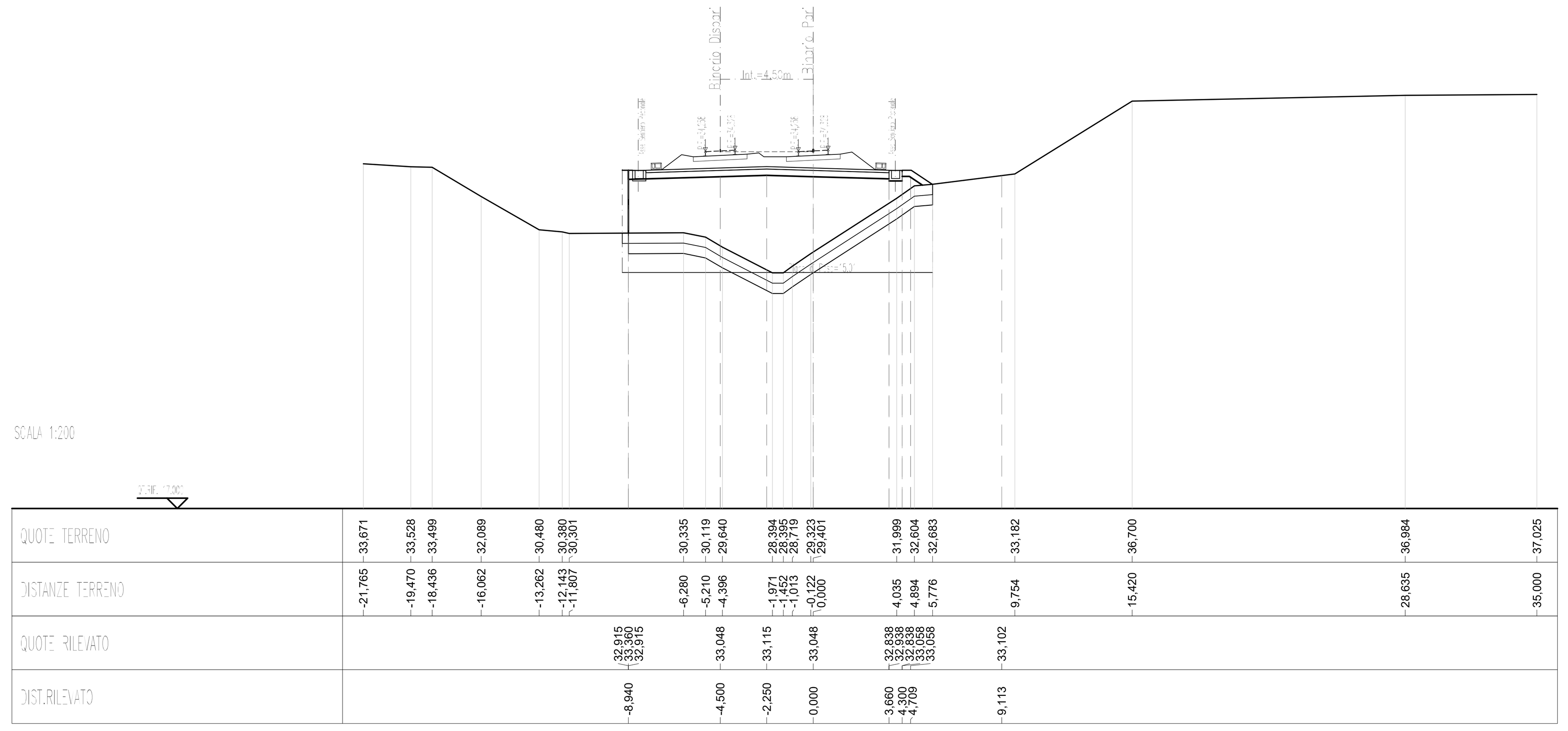

STERRO E BONIFICHE	
SCAVO	1,81 m²
SCOTICO (RILEVATO)	15,04 m
SCOTICO (SCAVO)	15,04 m
BONIFICA	15,64 m
RILEVATI	
RILEVATO	0,11 m²
TERRENO VEGETALE	1,00 m
SOVRASTRUTTURA FERROVIARIA	
BALLAST	5,54 m²
SUBBALLAST	11,77 m
SUPERCOMPATTATO=ANTIGERMINANTE	13,21 m

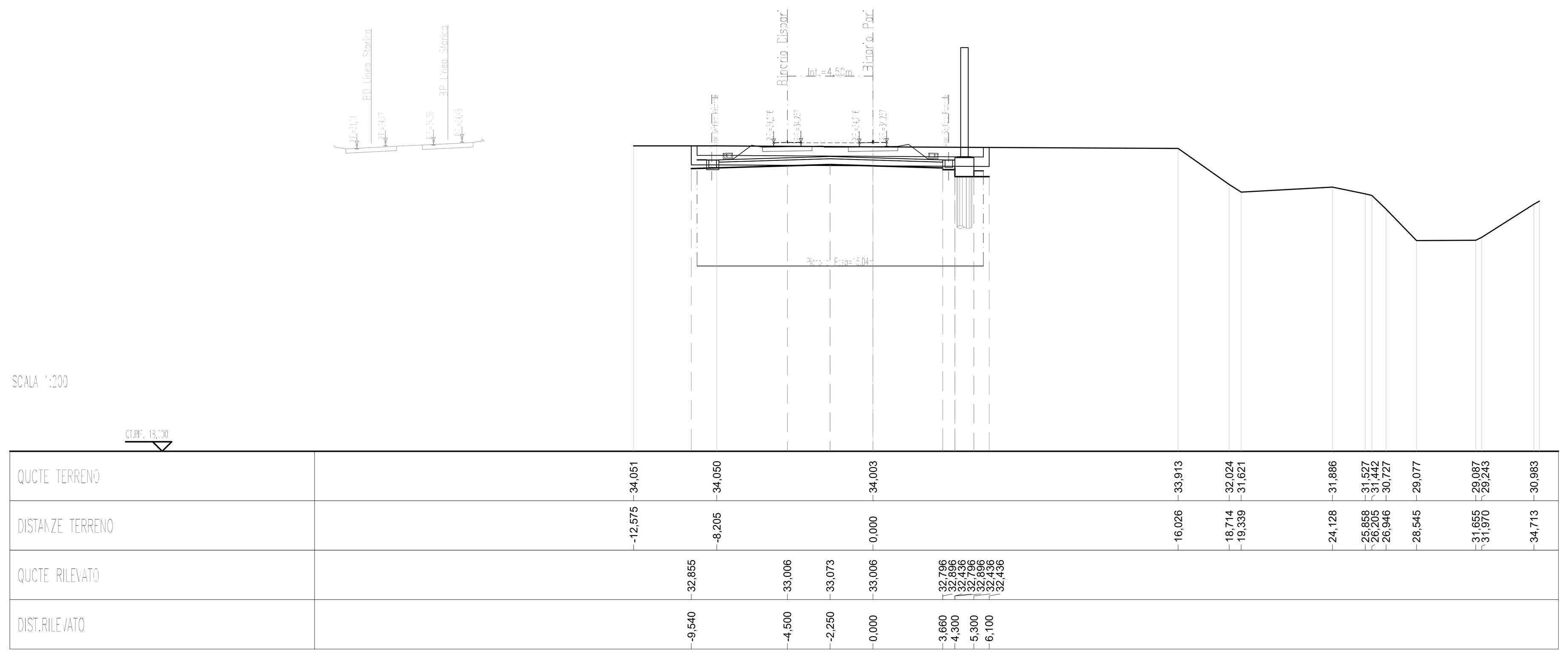

STERRO E BONIFICHE	
SCOTICO (RILEVATO)	31,31 m
BONIFICA	22,55 m
RILEVATI	
RILEVATO	37,27 m²
TERRENO VEGETALE	6,5 m
SOVRASTRUTTURA FERROVIARIA	
BALLAST	5,71 m²
SUBBALLAST	11,77 m
SUPERCOMPATTATO=ANTIGERMINANTE	13,21 m

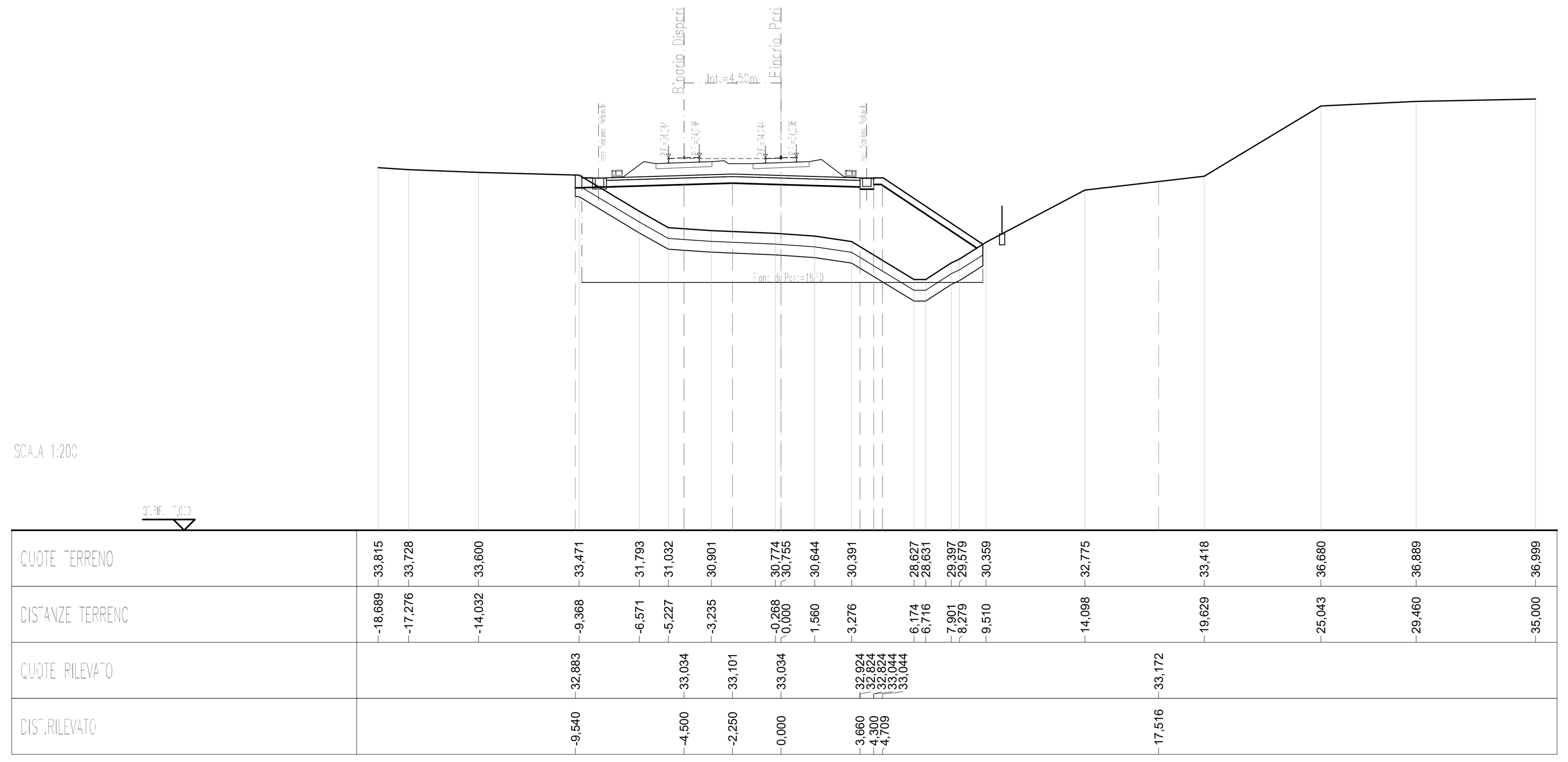

STERRO E BONIFICHE	
SCAVO	2,17 m²
SCOTICO (RILEVATO)	15,04 m
SCOTICO (SCAVO)	15,04 m
BONIFICA	15,64 m
RILEVATI	
RILEVATO	0,04 m²
TERRENO VEGETALE	1,00 m
SOVRASTRUTTURA FERROVIARIA	
BALLAST	5,44 m²
SUBBALLAST	11,77 m
SUPERCOMPATTATO=ANTIGERMINANTE	13,21 m

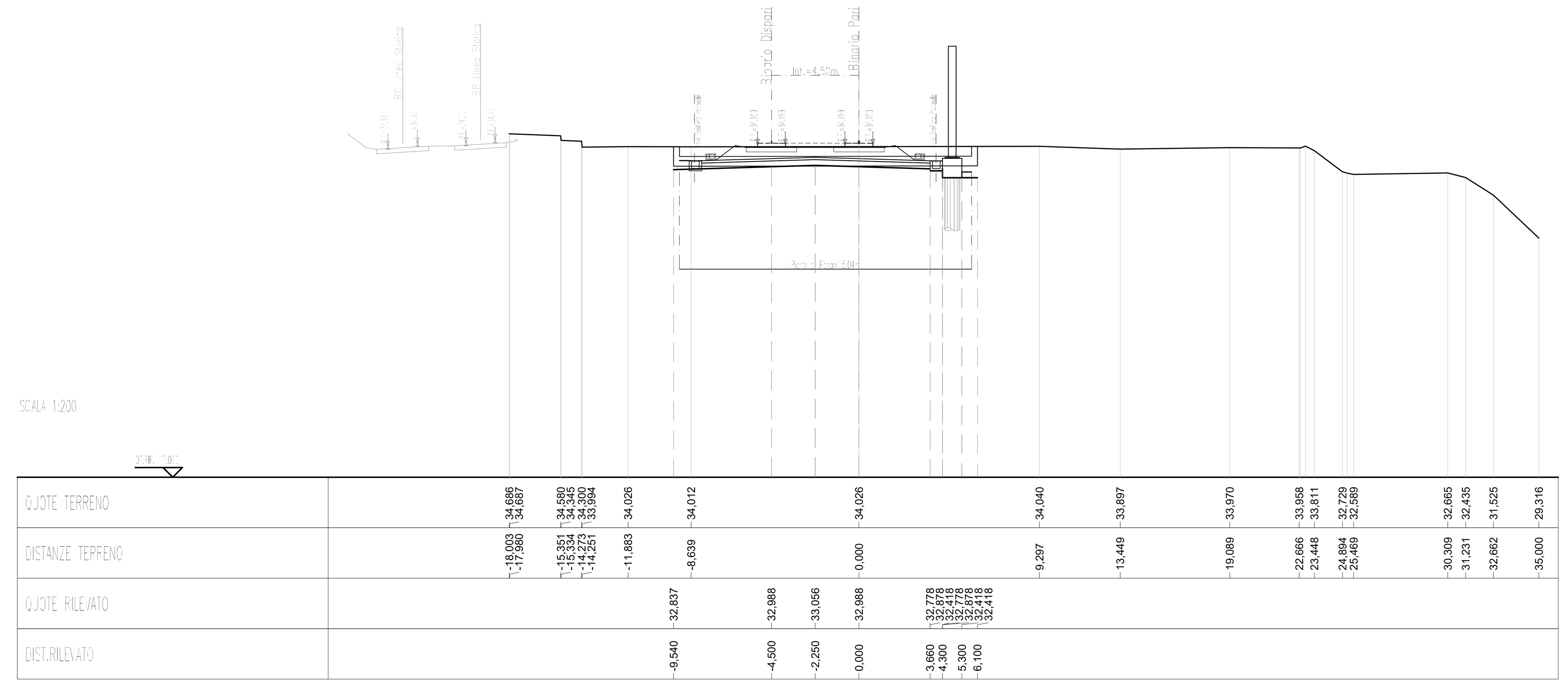

DISEGNI DI RIFERIMENTO

DESCRIZIONE	CODICE
RELAZIONE TECNICA GENERALE	IN1712EI2RORI440001
RELAZIONE DI MODIFICA PD/PE	IN1712EI2RORI440002
PLANIMETRIA STATO DI FATTO	IN1712EI2P8RI440001
PLANIMETRIA DI PROGETTO	IN1712EI2P8RI440002
PROFILO LONGITUDINALE	IN1712EI2F7RI440001
SEZIONI TIPO E PARTICOLARI	IN1712EI2WZRI440001
SEZIONI TRASVERSALI – TAV. 1	IN1712EI2W9RI440001
SEZIONI TRASVERSALI – TAV. 2	IN1712EI2W9RI440002
SEZIONI TRASVERSALI – TAV. 3	IN1712EI2W9RI440003
SEZIONI TRASVERSALI – TAV. 4	IN1712EI2W9RI440004
TABULATI MOVIMENTI TERRA	IN1712EI2TTRI4400001
RELAZIONE IDRAULICA SMALTIMENTO ACQUE	IN1712EI2RIRI4404001
PLANIMETRIA IDRAULICA	IN1712EI2P8RI4404001
MURO DI MITIGAZIONE IN DX DAL KM 27+518 AL KM 27+817,02 – CARPENTERIA E FONDAZIONI– PIANTA, PROSPETTO E SEZIONI – TAV. 1	IN1712EI2PARI4402001
MURO DI MITIGAZIONE IN DX DAL KM 27+518 AL KM 27+817,02 – CARPENTERIA E FONDAZIONI– PIANTA, PROSPETTO E SEZIONI – TAV. 2	IN1712EI2PARI4402002
MURO DI MITIGAZIONE IN DX DAL KM 27+518 AL KM 27+817,02 – ARMATURA MURI	IN1712EI2BBRI4402001
MURO DI MITIGAZIONE IN DX DAL KM 27+518 AL KM 27+817,02 – ARMATURA PALI DI FONDAZIONE	IN1712EI2BZRI4402001
MURO DI MITIGAZIONE IN DX DAL KM 27+518 AL KM 27+817,02 – RELAZIONE DI CALCOLO	IN1712EI2CLRI4402001

NOTE GENERALI

– TUTTE LE PROGRESSIVE SONO RIFERITE AL BINARIO PARI, SALVO OVE DIVERSAMENTE SPECIFICATO

CARATTERISTICHE DEI MATERIALI

COMMITTENTE: RFI RETE FERROVIARIA ITALIANA – GRUPPO FERROVIE DELLO STATO

ALTA SORVEGLIANZA: ITALFERR – GRUPPO FERROVIE DELLO STATO

GENERAL CONTRACTOR: IRICAV2

INFRASTRUTTURE FERROVIARIE STRATEGICHE DEFINITE DALLA LEGGE OBIETTIVO N. 443/01

LINEA A.V. /A.C. TORINO-VENEZIA Tratta VERONA-PADOVA
Lotto funzionale Verona-Bivio Vicenza

PROGETTO ESECUTIVO

RILEVATI
RILEVATO FERROVIARIO DA PK 27+379,82 A PK 27+817,02
GENERALE
SEZIONI TRASVERSALI - TAV. 1

GENERAL CONTRACTOR		DIRETTORE LAVORI	SCALA :
IL PROGETTISTA INTEGRATORE: Ing. Giovanni MALAVENDA, ALBO INGEGNERI PROV. DI MESSINA n. 4503. Data: Settembre 2022	Consorzio Iricav Due, ing. Paolo CARMONA. Data: Settembre 2022		1:200

COMMESSA	LOTTO	FASE	ENTE	TIPO DOC.	OPERA/DISCIPLINA	PROGR.	REV.	FOGLIO
IN17	12	E	I2	W9	RI4400	001	B	DI

VISTO CONSORZIO IRICAV DUE — Firma: Ing. Alberto LEVORATO — Data: Settembre 2022

Progettazione :

Rev.	Descrizione	Redatto	Data	Verificato	Data	Approvato	Data	IL PROGETTISTA
A	EMISSIONE	Ghelma	15/06/21	Gordani	15/06/21	Galvanin	15/06/21	Ing. Paolo GALVANIN, Albo Ingegneri Milano n. A21784
B	REVISIONE INTERNA	Santelia	Sett. 2022	Gordani	Sett. 2022	Galvanin	Sett. 2022	Data: Sett. 2022
C								

CIG. 8377957CD1 — CUP: J41E91000000009 — File: IN1712EI2W9RI4400001B.DWG — Cod. origine: CODICE

Progetto cofinanziato dalla Unione Europea

Scala di plot:

TUTTI I DIRITTI DEL PRESENTE DOCUMENTO SONO RISERVATI: LA PRODUZIONE ANCHE PARZIALE È VIETATA