SEZIONI TRASVERSALI TAV. 2/4

Scala 1:200

STERRO E BONIFICHE	
SCAVO	3,72 m²
SCOTICO (RILEVATO)	16,02 m.
SCOTICO (SCAVO)	16,93 m.
BONIFICA	16,62 m.
RILEVATI	
TERRENO VEGETALE	1,00 m.
SOVRASTRUTTURA FERROVIARIA	
BALLAST	5,44 m²
SUBBALLAST	11,77 m.
SUPERCOMPATTATO+ANTIGERMINANTE	13,21 m.

SEZIONE N. 0x4-1
IC PROGTR. 34.00
SEC.PROG. 27+379.82
SEC.PROG. 27+817.02
SEC.NEC. 2L50

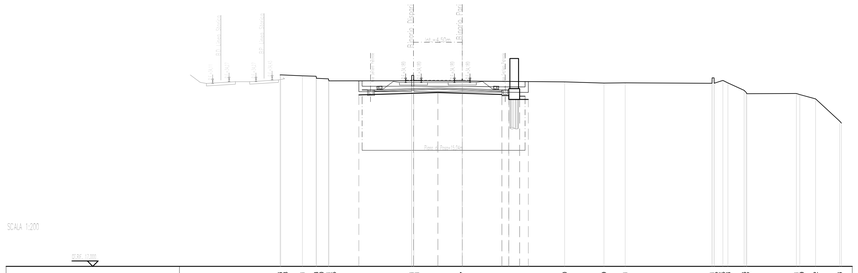

STERRO E BONIFICHE	
SCAVO	17,15 m²
SCOTICO (SCAVO)	15,04 m.
RILEVATI	
TERRENO VEGETALE	1,00 m.
SOVRASTRUTTURA FERROVIARIA	
BALLAST	5,44 m²
SUBBALLAST	11,77 m.
SUPERCOMPATTATO+ANTIGERMINANTE	13,21 m.

SEZIONE N. 0x4-10
IC PROGTR. 34.00
SEC.PROG. 27+379.82
SEC.PROG. 27+817.02
SEC.NEC. 2L50

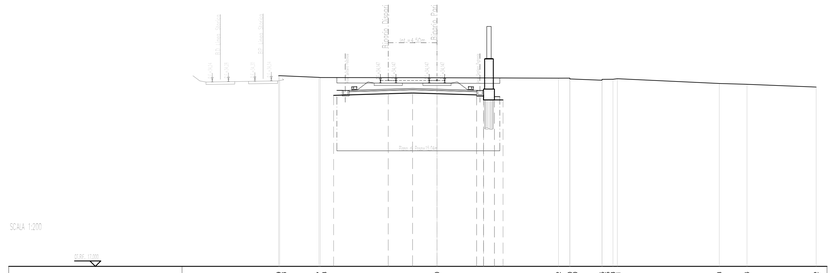

STERRO E BONIFICHE	
SCAVO	15,72 m²
SCOTICO (SCAVO)	15,04 m.
RILEVATI	
TERRENO VEGETALE	1,00 m.
SOVRASTRUTTURA FERROVIARIA	
BALLAST	5,44 m²
SUBBALLAST	11,77 m.
SUPERCOMPATTATO+ANTIGERMINANTE	13,21 m.

SEZIONE N. 0x4-9
IC PROGTR. 34.00
SEC.PROG. 27+379.82
SEC.PROG. 27+817.02
SEC.NEC. 2L50

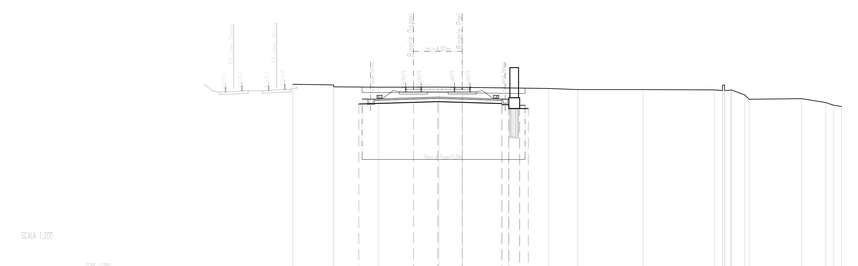

STERRO E BONIFICHE	
SCAVO	4,65 m²
SCAVO BARRIERA ACUSTICA LINEA STORICA	6,69 m²
SCOTICO (RILEVATO)	15,04 m.
SCOTICO (SCAVO)	15,04 m.
BONIFICA	15,04 m.
RILEVATI	
TERRENO VEGETALE	1,00 m.
SOVRASTRUTTURA FERROVIARIA	
BALLAST	5,44 m²
SUBBALLAST	11,77 m.
SUPERCOMPATTATO+ANTIGERMINANTE	13,21 m.

SEZIONE N. 0x4-11
IC PROGTR. 34.00
SEC.PROG. 27+379.82
SEC.PROG. 27+817.02
SEC.NEC. 2L50

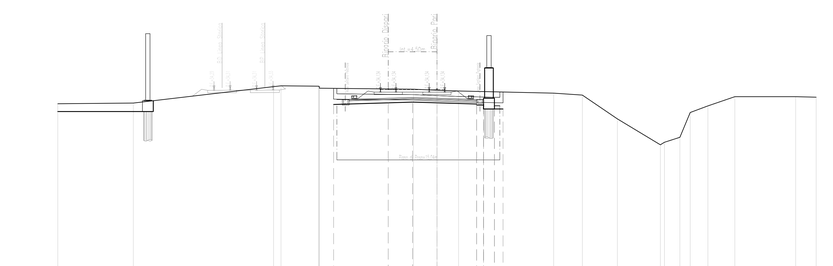

STERRO E BONIFICHE	
SCAVO	16,65 m²
SCOTICO (SCAVO)	15,04 m.
RILEVATI	
TERRENO VEGETALE	1,00 m.
SOVRASTRUTTURA FERROVIARIA	
BALLAST	5,44 m²
SUBBALLAST	11,77 m.
SUPERCOMPATTATO+ANTIGERMINANTE	13,21 m.

SEZIONE N. 0x4-3
IC PROGTR. 34.00
SEC.PROG. 27+379.82
SEC.PROG. 27+817.02
SEC.NEC. 2L50

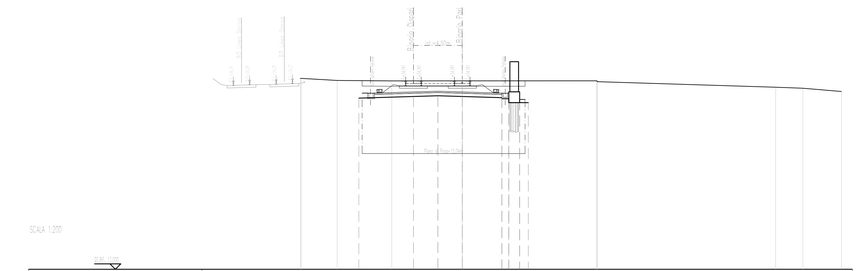

STERRO E BONIFICHE	
SCAVO	6,67 m²
SCAVO BARRIERA ACUSTICA LINEA STORICA	4,02 m²
SCOTICO (RILEVATO)	26,99 m.
BONIFICA	3,23 m.
SCAVO GRADONATURA	5,01 m²
RILEVATI	
RILEVATO	8,36 m²
RILEVATO FOSSO/STRADELLO	13,13 m²
TERRENO VEGETALE	3,85 m.
MISTO STABILIZZATO (Pav. Stradello)	0,62 m²
SOVRASTRUTTURA FERROVIARIA	
BALLAST	5,44 m²
SUBBALLAST	12,41 m.
SUPERCOMPATTATO+ANTIGERMINANTE	12,41 m.
ANTICAPILLARE	0,98 m²
GEOTESSILE	5,38 m.

SEZIONE N. 0x4-12
IC PROGTR. 34.00
SEC.PROG. 27+379.82
SEC.PROG. 27+817.02
SEC.NEC. 2L50

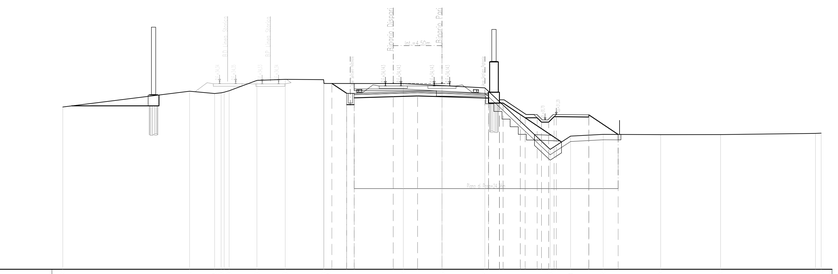

DISEGNI DI RIFERIMENTO

DESCRIZIONE	CODICE
RELAZIONE TECNICA GENERALE	IN1712E2RORI44A0001A
RELAZIONE DI MODIFICA PD/PE	IN1712E2RORI44A0002A
PLANIMETRIA STATO DI FATTO	IN1712E2PBRI44A0001A
PLANIMETRIA DI PROGETTO	IN1712E2PBRI44A0002A
PROFILO LONGITUDINALE	IN1712E2ZTRI44A0001A
SEZIONI TIPO E PARTICOLARI	IN1712E2WZRI44A0001A
SEZIONI TRASVERSALI – TAV. 1	IN1712E2WRRI44A0001A
SEZIONI TRASVERSALI – TAV. 2	IN1712E2WRRI44A0002A
SEZIONI TRASVERSALI – TAV. 3	IN1712E2WRRI44A0003A
SEZIONI TRASVERSALI – TAV. 4	IN1712E2WRRI44A0004A
TABULATI MOVIMENTI TERRA	IN1712E2TTRI44A0001A
RELAZIONE IDRAULICA SMALTIMENTO ACQUE	IN1712E2RBRI44A0001A
PLANIMETRIA IDRAULICA	IN1712E2PBRI44A0001A

NOTE GENERALI

– TUTTE LE PROGRESSIVE SONO RIFERITE AL BINARIO PARI, SALVO OVE DIVERSAMENTE SPECIFICATO

CARATTERISTICHE DEI MATERIALI

COMMITTENTE:

RFI RETE FERROVIARIA ITALIANA
GRUPPO FERROVIE DELLO STATO

ALTA SORVEGLIANZA:

ITALFERR
GRUPPO FERROVIE DELLO STATO

GENERAL CONTRACTOR:

Consorzio IricoW Due

INFRASTRUTTURE FERROVIARIE STRATEGICHE DEFINITE DALLA LEGGE OBIETTIVO N. 443/01

LINEA A.V. /A.C. TORINO-VENEZIA Tratta VERONA-PADOVA
Lotto funzionale Verona-Bivio Vicenza

PROGETTO ESECUTIVO

RILEVATI

RILEVATO FERROVIARIO DA PK 27+379,82 A PK 27+817,02

GENERALE

SEZIONI TRASVERSALI - TAV. 2

GENERAL CONTRACTOR	DIRETTORE LAVORI	SCALA :
IL PROGETTISTA INTEGRATORE (Ing. Paolo Ferrari) Data: Sett. 2021	Consorzio Iricav Due Ing. Paolo Carmona Data: Sett. 2021	1:200

COMMESSA	LOTTO	FASE	ENTE	TIPO DOC.	OPERA/DISCIPLINA	PROGR.	REV.	FOGLIO
IN17	12	E	12	WB	RI1440	002	A	

Consorzio IricoW Due	VISTO CONSORZIO IRICAV DUE	
	Firma	Data
	Ing. Luca Mazzoni	Sett. 2021

Progettazione :

Rev.	Descrizione	Redatto	Data	Verificato	Data	Approvato	Data
A	EMISSIONE	Giorgio	Set. 2021	Giorgio	Set. 2021	Giorgio	Set. 2021
B							
C							

CIG. 8377957CD1 | CUP: J41E91000000009 | File: IN1712E2WRRI44A0002A_02.DWG | Cod. origine: CODCI

Progetto cofinanziato dalla Unione Europea

Scala di plot:

TUTTI I DIRITTI DEL PRESENTE DOCUMENTO SONO RISERVATI. LA RIPRODUZIONE ANCHE PARZIALE È VIETATA