SEZIONI TRASVERSALI TAV. 3/4

Scala 1:200

STERRO E BONIFICHE	
SCAVO	3,40 m²
SCAVO BARRIERA ACUSTICA LINEA STORICA	4,45 m²
SCOTICO (RILEVATO)	33,52 m.
BONIFICA	4,38 m.
SCAVO GRADONATURA	5,47 m²
RILEVATI	
RILEVATO	15,07 m²
RILEVATO FOSSO/STRADELLO	27,66 m²
TERRENO VEGETALE	10,17 m.
MISTO STABILIZZATO (Pav. Stradello)	0,62 m²
SOVRASTRUTTURA FERROVIARIA	
BALLAST	5,44 m²
SUBBALLAST	12,41 m.
SUPERCOMPATTATO+ANTIGERMINANTE	12,41 m.
ANTICAPILLARE	1,59 m²
GEOTESSILE	7,83 m.

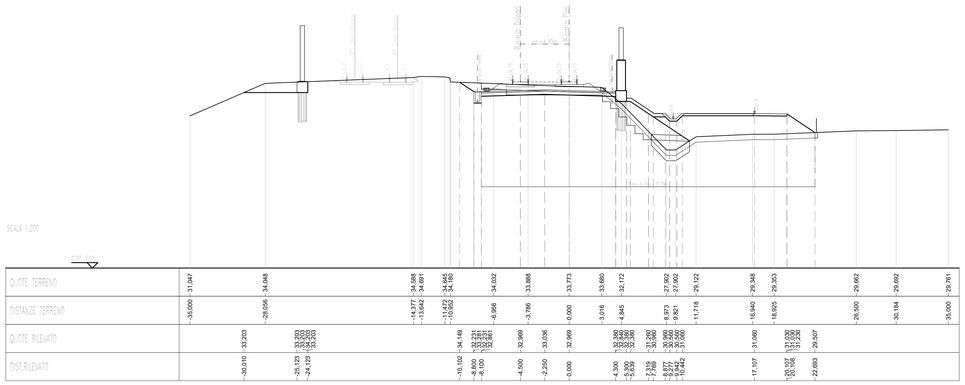

STERRO E BONIFICHE	
SCAVO	3,38 m²
SCAVO BARRIERA ACUSTICA LINEA STORICA	4,71 m²
SCOTICO (RILEVATO)	26,79 m.
BONIFICA	5,22 m.
SCAVO GRADONATURA	2,51 m²
RILEVATI	
RILEVATO	30,28 m²
RILEVATO FOSSO/STRADELLO	13,62 m²
TERRENO VEGETALE	4,08 m.
MISTO STABILIZZATO (Pav. Stradello)	0,62 m²
SOVRASTRUTTURA FERROVIARIA	
BALLAST	5,48 m²
SUBBALLAST	12,41 m.
SUPERCOMPATTATO+ANTIGERMINANTE	12,41 m.
ANTICAPILLARE	2,59 m²
GEOTESSILE	11,81 m.

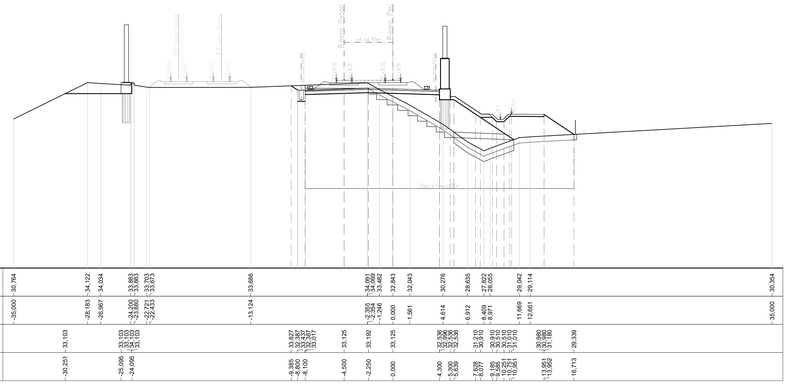

STERRO E BONIFICHE	
SCAVO	5,17 m²
SCAVO BARRIERA ACUSTICA LINEA STORICA	4,33 m²
SCOTICO (RILEVATO)	26,52 m.
BONIFICA	5,31 m.
SCAVO GRADONATURA	3,34 m²
RILEVATI	
RILEVATO	26,14 m²
RILEVATO FOSSO/STRADELLO	13,08 m²
TERRENO VEGETALE	3,97 m.
MISTO STABILIZZATO (Pav. Stradello)	0,62 m²
SOVRASTRUTTURA FERROVIARIA	
BALLAST	5,44 m²
SUBBALLAST	12,41 m.
SUPERCOMPATTATO+ANTIGERMINANTE	12,41 m.
ANTICAPILLARE	2,11 m²
GEOTESSILE	9,92 m.

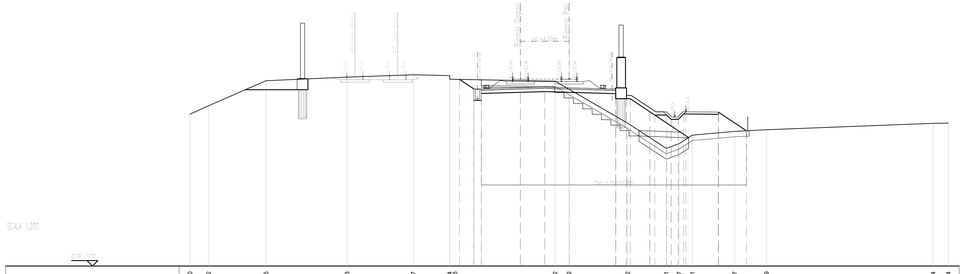

STERRO E BONIFICHE	
SCAVO	1,39 m²
SCAVO BARRIERA ACUSTICA LINEA STORICA	4,90 m²
SCOTICO (RILEVATO)	26,87 m.
BONIFICA	8,50 m.
SCAVO GRADONATURA	4,54 m²
RILEVATI	
RILEVATO	33,57 m²
RILEVATO FOSSO/STRADELLO	13,72 m²
TERRENO VEGETALE	4,26 m.
MISTO STABILIZZATO (Pav. Stradello)	0,62 m²
SOVRASTRUTTURA FERROVIARIA	
BALLAST	5,57 m²
SUBBALLAST	12,41 m.
SUPERCOMPATTATO+ANTIGERMINANTE	12,41 m.
ANTICAPILLARE	2,64 m²
GEOTESSILE	12,04 m.

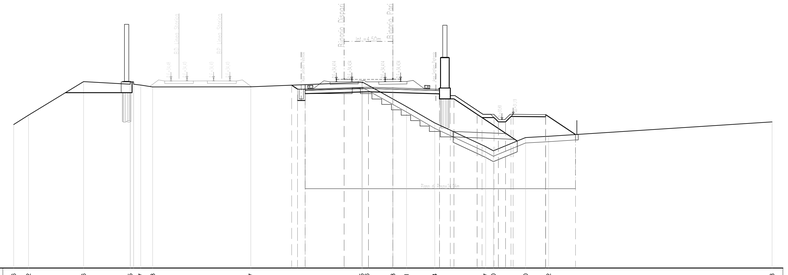

STERRO E BONIFICHE	
SCAVO	4,69 m²
SCAVO BARRIERA ACUSTICA LINEA STORICA	4,48 m²
SCOTICO (RILEVATO)	26,79 m.
BONIFICA	5,95 m.
SCAVO GRADONATURA	3,27 m²
RILEVATI	
RILEVATO	28,22 m²
RILEVATO FOSSO/STRADELLO	13,50 m²
TERRENO VEGETALE	4,00 m.
MISTO STABILIZZATO (Pav. Stradello)	0,62 m²
SOVRASTRUTTURA FERROVIARIA	
BALLAST	5,44 m²
SUBBALLAST	12,41 m.
SUPERCOMPATTATO+ANTIGERMINANTE	12,41 m.
ANTICAPILLARE	2,43 m²
GEOTESSILE	11,19 m.

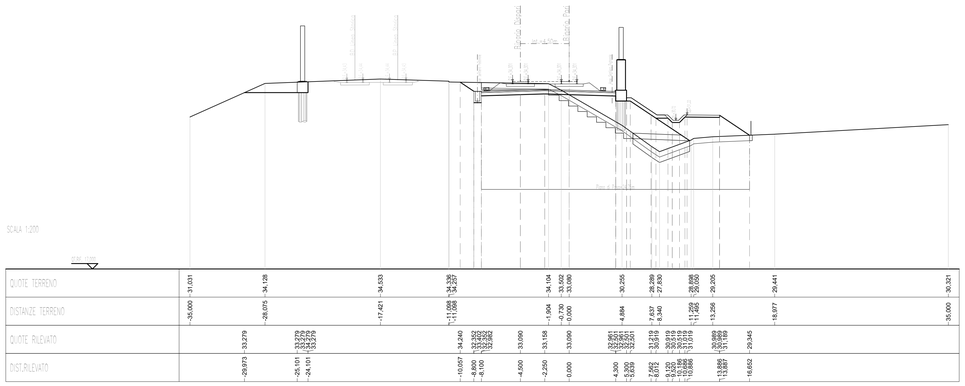

STERRO E BONIFICHE	
SCAVO	1,07 m²
SCAVO BARRIERA ACUSTICA LINEA STORICA	4,00 m²
SCOTICO (RILEVATO)	26,60 m.
BONIFICA	5,84 m.
SCAVO GRADONATURA	
RILEVATI	
RILEVATO	38,23 m²
RILEVATO FOSSO/STRADELLO	11,95 m²
TERRENO VEGETALE	4,51 m.
MISTO STABILIZZATO (Pav. Stradello)	0,62 m²
SOVRASTRUTTURA FERROVIARIA	
BALLAST	5,57 m²
SUBBALLAST	12,41 m.
SUPERCOMPATTATO+ANTIGERMINANTE	12,41 m.
ANTICAPILLARE	2,64 m²
GEOTESSILE	13,13 m²

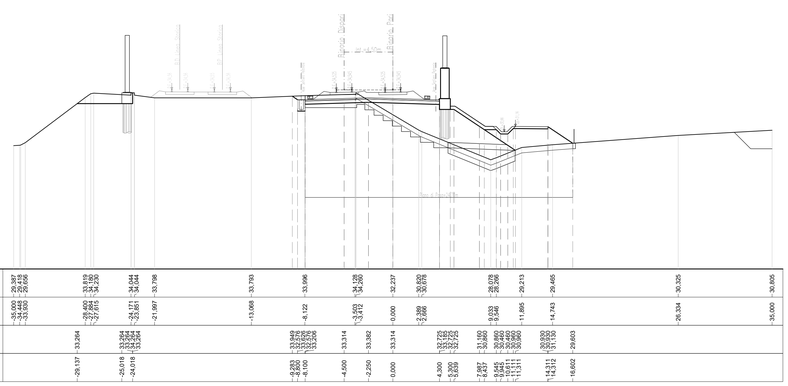

DISEGNI DI RIFERIMENTO

DESCRIZIONE	CODICE
RELAZIONE TECNICA GENERALE	IN1712E2ROR44A0001A
RELAZIONE DI MODIFICA PD/PE	IN1712E2ROR44A0002A
PLANIMETRIA STATO DI FATTO	IN1712E2PBR44A0001A
PLANIMETRIA DI PROGETTO	IN1712E2PBR44A0002A
PROFILO LONGITUDINALE	IN1712E2TR44A0001A
SEZIONI TIPO E PARTICOLARI	IN1712E2WZR44A0001A
SEZIONI TRASVERSALI – TAV. 1	IN1712E2WSR44A0001A
SEZIONI TRASVERSALI – TAV. 2	IN1712E2WSR44A0002A
SEZIONI TRASVERSALI – TAV. 3	IN1712E2WSR44A0003A
SEZIONI TRASVERSALI – TAV. 4	IN1712E2WSR44A0004A
TABULATI MOVIMENTI TERRA	IN1712E2TTR44A0001A
RELAZIONE IDRAULICA SMALTIMENTO ACQUE	IN1712E2RBR44A0001A
PLANIMETRIA IDRAULICA	IN1712E2PBR44A4001A

NOTE GENERALI

– TUTTE LE PROGRESSIVE SONO RIFERITE AL BINARIO PARI, SALVO OVE DIVERSAMENTE SPECIFICATO

CARATTERISTICHE DEI MATERIALI

COMMITTENTE:

RFI RETE FERROVIARIA ITALIANA
GRUPPO FERROVIE DELLO STATO

ALTA SORVEGLIANZA:

ITALFERR
GRUPPO FERROVIE DELLO STATO

GENERAL CONTRACTOR:

Consorzio IricAV Due

INFRASTRUTTURE FERROVIARIE STRATEGICHE DEFINITE DALLA LEGGE OBIETTIVO N. 443/01

LINEA A.V. /A.C. TORINO-VENEZIA Tratta VERONA-PADOVA
Lotto funzionale Verona-Bivio Vicenza

PROGETTO ESECUTIVO

RILEVATI

RILEVATO FERROVIARIO DA PK 27+379,82 A PK 27+817,02

GENERALE

SEZIONI TRASVERSALI - TAV. 3

GENERAL CONTRACTOR	DIRETTORE LAVORI	SCALA :
IL PROGETTISTA INTEGRATORE ing. Paolo Carli Data: Sett. 2021	Data:	1:200

COMMESSA	LOTTO	FASE	ENTE	TIPO DOC.	OPERA/DISCIPLINA	PROGR.	REV.	FOGLIO
IN17	12	E	I2	WS	RI4400	003	A	

VISTO CONSORZIO IRICAV DUE
Firma: ing. Luca Fanfoni
Data: Sett. 2021

Progettazione :

Rev.	Descrizione	Redatto	Data	Verificato	Data	Approvato	Data
A	EMISSIONE	Gherardi	Set. 2021	Giangiacomi	Set. 2021	Giangiacomi	Set. 2021
B							
C							

CIG. 837793FCD1 | CUP. J41E91000000009 | File: IN1712E2VRA4400003A_02.DWG | Cod. origine: COO3

Progetto cofinanziato dalla Unione Europea

Scala di plot:

TUTTI I DIRITTI DEL PRESENTE DOCUMENTO SONO RISERVATI. LA RIPRODUZIONE ANCHE PARZIALE È VIETATA.