SEZIONI TRASVERSALI TAV. 2/2

Scala 1:200

STERRO E BONIFICHE	
SCAVO	0,50 m²
SCAVO FOSSO E STRADELLO	0,01 m²
SCOTICO (RILEVATO)	29,85 m
BONIFICA	14,09 m
SCAVO GRADONATURA	1,90 m²
RILEVATI	
RILEVATO	66,70 m²
RILEVATO FOSSO/STRADELLO	6,88 m²
TERRENO VEGETALE	5,51 m
MISTO STABILIZZATO (Pav. Stradello)	0,62 m²
SOVRASTRUTTURA FERROVIARIA	
BALLAST	5,44 m²
SUBBALLAST	12,41 m
SUPERCOMPATTATO=ANTIGERMINANTE	7,41 m
ANTICAPILLARE	6,39 m²
GEOTESSILE	27,04 m

SCHE N. D4-1
IT PROTTI 30.07
SC PROT. 24/05/01
SC REG. 01/01
SE REG. 01/01

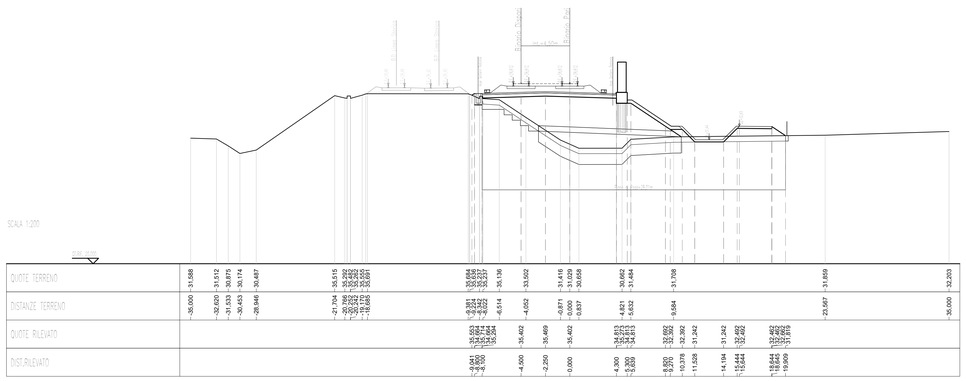

STERRO E BONIFICHE	
SCAVO	0,50 m²
SCOTICO (RILEVATO)	29,98 m
BONIFICA	13,54 m
SCAVO GRADONATURA	1,82 m²
RILEVATI	
RILEVATO	71,62 m²
RILEVATO FOSSO/STRADELLO	6,73 m²
TERRENO VEGETALE	7,05 m
MISTO STABILIZZATO (Pav. Stradello)	0,62 m²
SOVRASTRUTTURA FERROVIARIA	
BALLAST	5,44 m²
SUBBALLAST	12,41 m
SUPERCOMPATTATO=ANTIGERMINANTE	13,09 m
ANTICAPILLARE	6,21 m²
GEOTESSILE	26,33 m

SCHE N. D4-10
IT PROTTI 30.07
SC PROT. 24/05/01
SC REG. 01/01
SE REG. 01/01

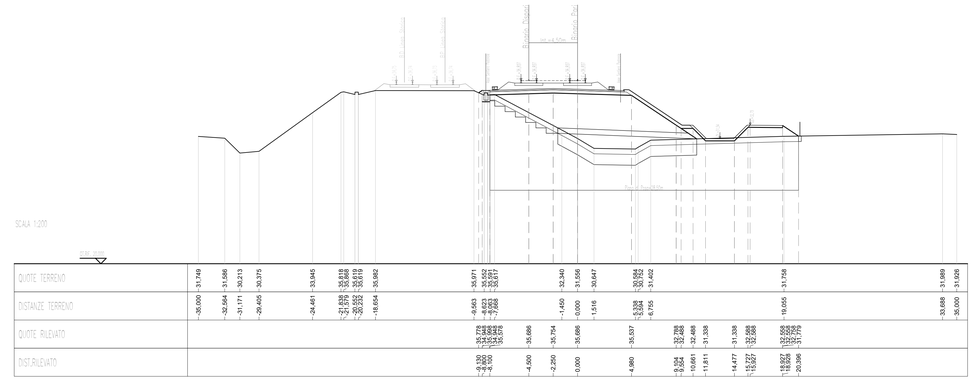

STERRO E BONIFICHE	
SCAVO	0,61 m²
SCOTICO (RILEVATO)	29,92 m
BONIFICA	13,89 m
SCAVO GRADONATURA	1,83 m²
RILEVATI	
RILEVATO	69,04 m²
RILEVATO FOSSO/STRADELLO	8,27 m²
TERRENO VEGETALE	6,82 m
MISTO STABILIZZATO (Pav. Stradello)	0,62 m²
SOVRASTRUTTURA FERROVIARIA	
BALLAST	5,44 m²
SUBBALLAST	12,41 m
SUPERCOMPATTATO=ANTIGERMINANTE	13,09 m
ANTICAPILLARE	6,09 m²
GEOTESSILE	26,94 m

SCHE N. D4-5
IT PROTTI 30.07
SC PROT. 24/05/01
SC REG. 01/01
SE REG. 01/01

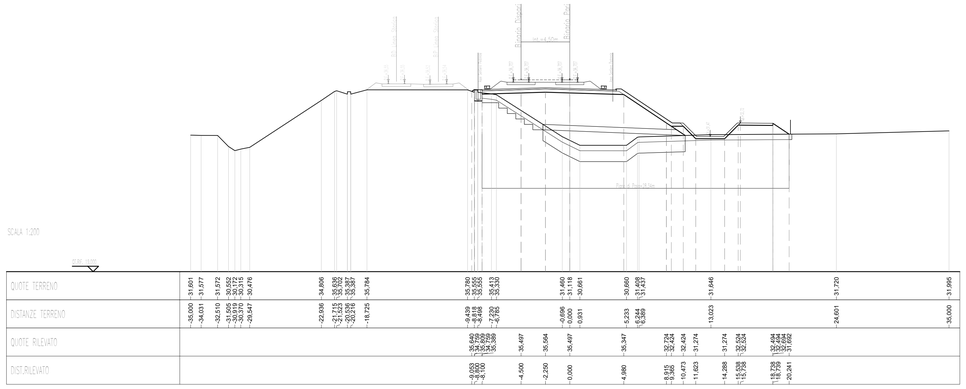

STERRO E BONIFICHE	
SCAVO	0,48 m²
SCOTICO (RILEVATO)	30,13 m
BONIFICA	13,68 m
SCAVO GRADONATURA	1,78 m²
RILEVATI	
RILEVATO	70,60 m²
RILEVATO FOSSO/STRADELLO	7,47 m²
TERRENO VEGETALE	7,16 m
MISTO STABILIZZATO (Pav. Stradello)	0,62 m²
SOVRASTRUTTURA FERROVIARIA	
BALLAST	5,44 m²
SUBBALLAST	12,41 m
SUPERCOMPATTATO=ANTIGERMINANTE	13,09 m
ANTICAPILLARE	6,18 m²
GEOTESSILE	26,20 m

SCHE N. D4-11
IT PROTTI 30.07
SC PROT. 24/05/01
SC REG. 01/01
SE REG. 01/01

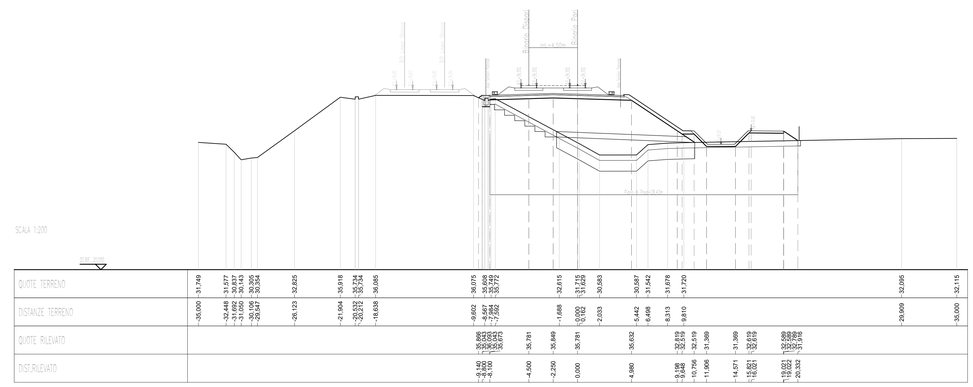

STERRO E BONIFICHE	
SCAVO	0,62 m²
SCOTICO (RILEVATO)	30,49 m
BONIFICA	13,48 m
SCAVO GRADONATURA	1,93 m²
RILEVATI	
RILEVATO	71,57 m²
RILEVATO FOSSO/STRADELLO	12,30 m²
TERRENO VEGETALE	6,84 m
MISTO STABILIZZATO (Pav. Stradello)	0,62 m²
SOVRASTRUTTURA FERROVIARIA	
BALLAST	5,44 m²
SUBBALLAST	12,41 m
SUPERCOMPATTATO=ANTIGERMINANTE	13,09 m
ANTICAPILLARE	6,25 m²
GEOTESSILE	26,94 m

SCHE N. D4-6
IT PROTTI 30.07
SC PROT. 24/05/01
SC REG. 01/01
SE REG. 01/01

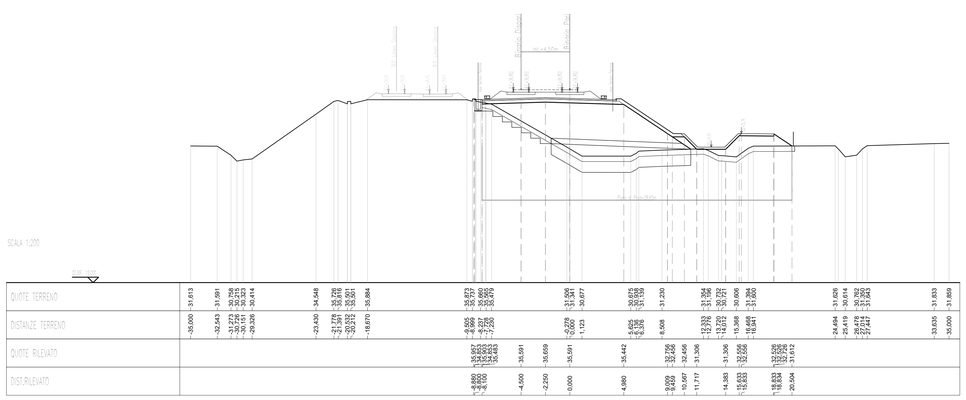

STERRO E BONIFICHE	
SCAVO	0,51 m²
SCAVO FOSSO E STRADELLO	0,07 m²
SCOTICO (RILEVATO)	30,29 m
BONIFICA	13,73 m
SCAVO GRADONATURA	1,79 m²
RILEVATI	
RILEVATO	70,56 m²
RILEVATO FOSSO/STRADELLO	6,47 m²
TERRENO VEGETALE	7,09 m
MISTO STABILIZZATO (Pav. Stradello)	0,62 m²
SOVRASTRUTTURA FERROVIARIA	
BALLAST	5,44 m²
SUBBALLAST	12,41 m
SUPERCOMPATTATO=ANTIGERMINANTE	13,09 m
ANTICAPILLARE	6,18 m²
GEOTESSILE	26,17 m

SCHE N. D4-12
IT PROTTI 30.07
SC PROT. 24/05/01
SC REG. 01/01
SE REG. 01/01

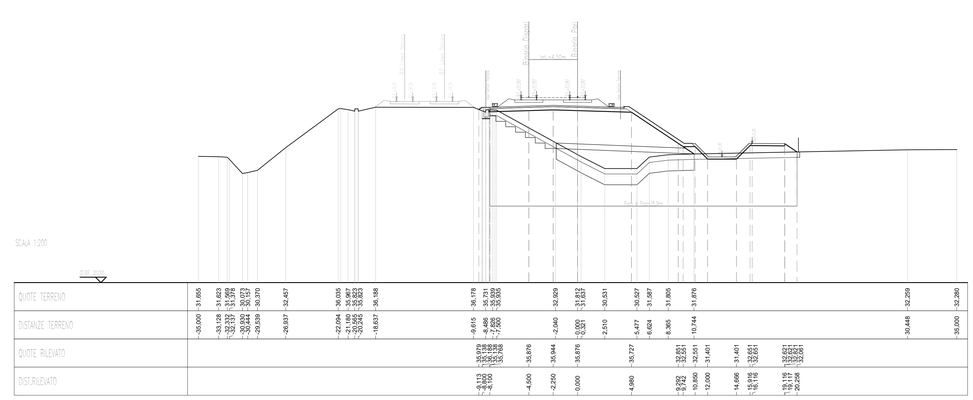

DISEGNI DI RIFERIMENTO

DESCRIZIONE	CODICE
RELAZIONE TECNICA GENERALE	IN1712E2ROR46A0001A
RELAZIONE DI MODIFICA PD/PE	IN1712E2ROR46A0002A
PLANIMETRIA STATO DI FATTO	IN1712E2PBR46A0001A
PLANIMETRIA DI PROGETTO	IN1712E2PBR46A0002A
PROFILO LONGITUDINALE	IN1712E2ZTR46A0001A
SEZIONI TIPO E PARTICOLARI	IN1712E2WZR46A0001A
SEZIONI TRASVERSALI – TAV. 1	IN1712E2W9R46A0001A
SEZIONI TRASVERSALI – TAV. 2	IN1712E2W9R46A0002A
TABULATI MOVIMENTI TERRA	IN1712E2TTR46A0001A
RELAZIONE IDRAULICA SMALTIMENTO ACQUE	IN1712E2BR46A4001A
PLANIMETRIA IDRAULICA	IN1712E2PBR46A4001A
INTASAMENTO OPERA ALLA PK 28+252,50	IN1712E2PZR46I0900A

NOTE GENERALI

– TUTTE LE PROGRESSIVE SONO RIFERITE AL BINARIO PARI, SALVO OVE DIVERSAMENTE SPECIFICATO

CARATTERISTICHE DEI MATERIALI

COMMITTENTE:

RFI RETE FERROVIARIA ITALIANA
GRUPPO FERROVIE DELLO STATO

ALTA SORVEGLIANZA:

ITALFERR
GRUPPO FERROVIE DELLO STATO

GENERAL CONTRACTOR: Consorzio IricaV Due

INFRASTRUTTURE FERROVIARIE STRATEGICHE DEFINITE DALLA LEGGE OBIETTIVO N. 443/01

LINEA A.V. /A.C. TORINO-VENEZIA Tratta VERONA-PADOVA
Lotto funzionale Verona-Bivio Vicenza

PROGETTO ESECUTIVO

RILEVATI

RILEVATO FERROVIARIO DA PK 28+175,00 A PK 28+450,00

GENERALE

SEZIONI TRASVERSALI - TAV. 2

GENERAL CONTRACTOR	DIRETTORE LAVORI	SCALA :
Il Concessionario: Consorzio Iricav Due, ing. Paolo CARI. Data: Luglio 2021	Data:	1:200

COMMESSA	LOTTO	FASE	ENTE	TIPO DOC.	OPERA/DISCIPLINA	PROGR.	REV.	FOGLIO
IN17	12	E	12	M9	RI4600	002	A	

VISTO CONSORZIO IRICAV DUE — Firma: ing. Luca Fantozzi — Data: Luglio 2021

Progettazione :

Rev.	Descrizione	Redatto	Data	Verificato	Data	Approvato	Data
A	EMISSIONE	Ghetina	Luglio 2021	Cianflone	Luglio 2021	Giuliani	Luglio 2021
B							
C							

CIG. 8377957CD1 — CUP. J41E91000000009 — File: IN1712E2VRR46A0000SA.DWG — Cod. origine: CCIK0

Progetto cofinanziato dalla Unione Europea

Scala di plot:

TUTTI I DIRITTI DEL PRESENTE DOCUMENTO SONO RISERVATI. LA PRODUZIONE ANCHE PARZIALE È VIETATA.