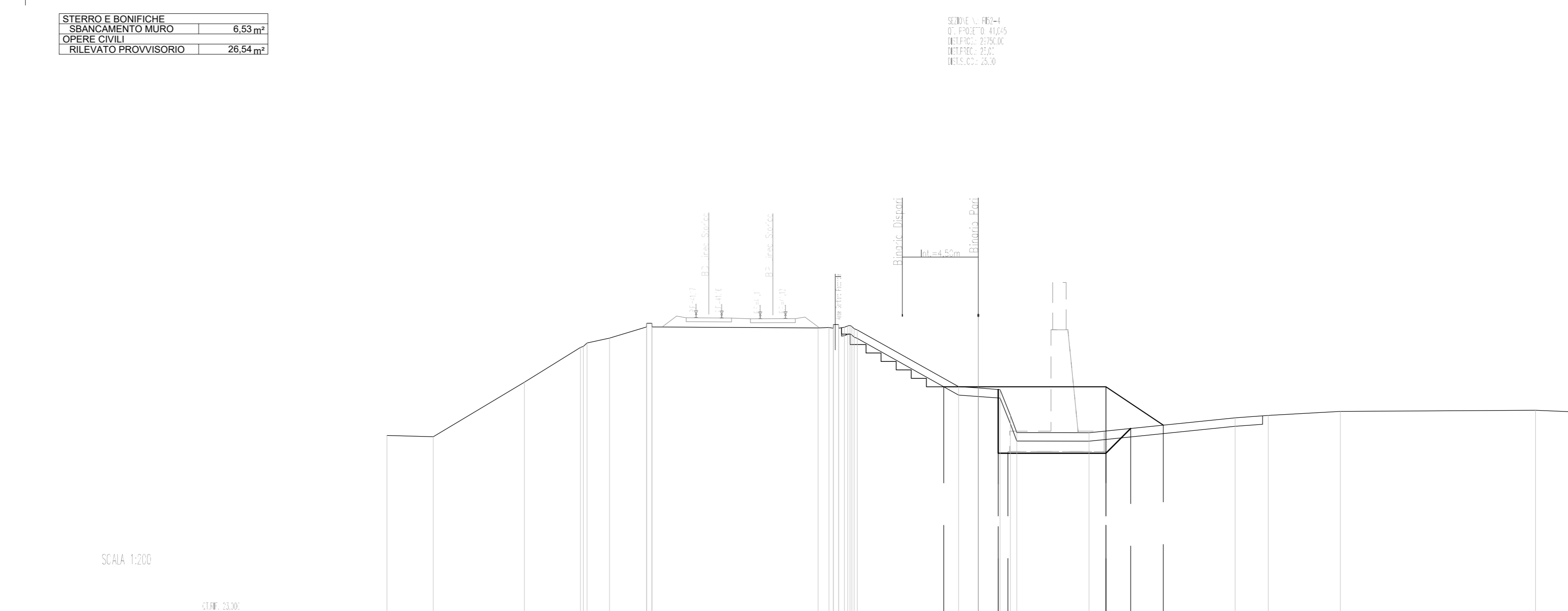


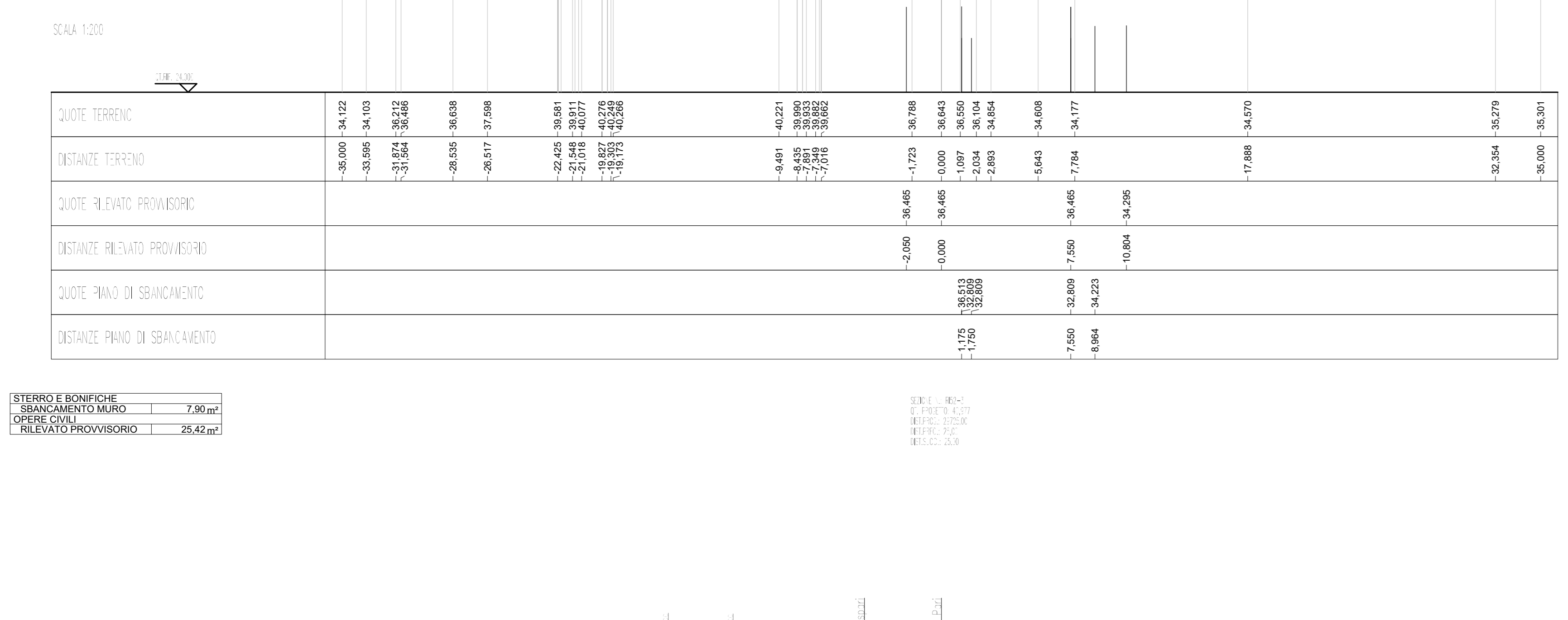
QUOTE TERRENO	34.242	34.663	35.043	35.343	35.578	35.748	35.845	35.872	35.820	35.699	34.290	34.242	34.044
DISTANZE TERRENO	-35.000	-28.918	-27.147	-25.591	-24.261	-23.166	-22.307	-21.682	-21.292	-21.037	-20.916	-20.929	-21.044
QUOTE RILEVATO PROVVISORIO													
DISTANZE RILEVATO PROVVISORIO													
QUOTE PIANO DI SBARCAIMENTO													
DISTANZE PIANO DI SBARCAIMENTO													

ESTERNO E BONTICHE
SBARCAIMENTO MURO 9,71 m²
OPERE CIVILI
RILEVATO PROVVISORIO 7,37 m²




QUOTE TERRENO	33.993	33.917	37.146	38.001	38.154	38.211	38.244	38.257	38.260	38.263	38.266	38.269	38.272
DISTANZE TERRENO	-35.000	-32.258	-26.872	-22.156	-21.831	-21.515	-21.209	-20.912	-20.625	-20.348	-20.081	-19.824	-19.577
QUOTE RILEVATO PROVVISORIO													
DISTANZE RILEVATO PROVVISORIO													
QUOTE PIANO DI SBARCAIMENTO													
DISTANZE PIANO DI SBARCAIMENTO													

ESTERNO E BONTICHE
SBARCAIMENTO MURO 6,53 m²
OPERE CIVILI
RILEVATO PROVVISORIO 26,54 m²




QUOTE TERRENO	34.122	34.103	38.212	38.698	38.638	37.288	40.221	38.881	40.071	38.862	38.653	38.444	38.235
DISTANZE TERRENO	-35.000	-33.595	-31.874	-29.855	-28.535	-26.917	-22.425	-21.125	-20.071	-19.161	-18.251	-17.341	-16.431
QUOTE RILEVATO PROVVISORIO													
DISTANZE RILEVATO PROVVISORIO													
QUOTE PIANO DI SBARCAIMENTO													
DISTANZE PIANO DI SBARCAIMENTO													

ESTERNO E BONTICHE
SBARCAIMENTO MURO 13,05 m²
OPERE CIVILI
RILEVATO PROVVISORIO 22,38 m²




QUOTE TERRENO	32.899	32.895	37.890	38.208	38.204	38.200	38.200	38.200	38.200	38.200	38.200	38.200	38.200
DISTANZE TERRENO	-35.000	-33.553	-29.531	-25.125	-24.800	-24.475	-24.150	-23.825	-23.500	-23.175	-22.850	-22.525	-22.200
QUOTE RILEVATO PROVVISORIO													
DISTANZE RILEVATO PROVVISORIO													
QUOTE PIANO DI SBARCAIMENTO													
DISTANZE PIANO DI SBARCAIMENTO													

ESTERNO E BONTICHE
SBARCAIMENTO MURO 5,19 m²
OPERE CIVILI
RILEVATO PROVVISORIO 27,20 m²



QUOTE TERRENO	34.099	34.059	38.382	40.288	40.288	40.288	40.288	40.288	40.288	40.288	40.288	40.288	40.288
DISTANZE TERRENO	-35.000	-33.180	-22.039	-14.469	-13.715	-12.961	-12.207	-11.453	-10.699	-9.945	-9.191	-8.437	-7.683
QUOTE RILEVATO PROVVISORIO													
DISTANZE RILEVATO PROVVISORIO													
QUOTE PIANO DI SBARCAIMENTO													
DISTANZE PIANO DI SBARCAIMENTO													

ESTERNO E BONTICHE
SBARCAIMENTO MURO 7,90 m²
OPERE CIVILI
RILEVATO PROVVISORIO 25,42 m²



QUOTE TERRENO	32.961	32.817	38.137	40.212	40.212	40.212	40.212	40.212	40.212	40.212	40.212	40.212	40.212
DISTANZE TERRENO	-35.000	-33.650	-23.839	-14.772	-14.457	-14.142	-13.827	-13.512	-13.197	-12.882	-12.567	-12.252	-11.937
QUOTE RILEVATO PROVVISORIO													
DISTANZE RILEVATO PROVVISORIO													
QUOTE PIANO DI SBARCAIMENTO													
DISTANZE PIANO DI SBARCAIMENTO													

ESTERNO E BONTICHE
SBARCAIMENTO MURO 4,06 m²
OPERE CIVILI
RILEVATO PROVVISORIO 72,78 m²

DESCRIZIONE	CODICE
ELENCO ELABORATI	INT12E02R0520001
RELAZIONE TECNICA GENERALE	INT12E02R0520001
RELAZIONE DI CONFERIMENTO P.O.P/E	INT12E02R0520003
PLANIMETRIA STATO DI FATTO	INT12E02R0520001
PROFILLO LONGITUDINALE	INT12E02R0520001
SEZIONI TIPO E PARTICOLARI	INT12E02R0520001
SEZIONI TRASVERSALI - TAV. 1	INT12E02R0520002
SEZIONI TRASVERSALI - TAV. 2	INT12E02R0520003
SEZIONI TRASVERSALI - TAV. 3	INT12E02R0520001
SEZIONI TRASVERSALI - TAV. 4	INT12E02R0520002
SEZIONI TRASVERSALI - TAV. 5	INT12E02R0520001
SEZIONI TRASVERSALI - TAV. 6	INT12E02R0520001
SEZIONI TRASVERSALI - TAV. 7	INT12E02R0520001
SEZIONI TRASVERSALI - TAV. 8	INT12E02R0520001
SEZIONI TRASVERSALI - TAV. 9	INT12E02R0520001
SEZIONI TRASVERSALI - TAV. 10	INT12E02R0520001
SEZIONI TRASVERSALI - TAV. 11	INT12E02R0520001
SEZIONI TRASVERSALI - TAV. 12	INT12E02R0520001
SEZIONI TRASVERSALI - TAV. 13	INT12E02R0520001
SEZIONI TRASVERSALI - TAV. 14	INT12E02R0520001
SEZIONI TRASVERSALI - TAV. 15	INT12E02R0520001
SEZIONI TRASVERSALI - TAV. 16	INT12E02R0520001
SEZIONI TRASVERSALI - TAV. 17	INT12E02R0520001
SEZIONI TRASVERSALI - TAV. 18	INT12E02R0520001
SEZIONI TRASVERSALI - TAV. 19	INT12E02R0520001
SEZIONI TRASVERSALI - TAV. 20	INT12E02R0520001
SEZIONI TRASVERSALI - TAV. 21	INT12E02R0520001
SEZIONI TRASVERSALI - TAV. 22	INT12E02R0520001
SEZIONI TRASVERSALI - TAV. 23	INT12E02R0520001
SEZIONI TRASVERSALI - TAV. 24	INT12E02R0520001
SEZIONI TRASVERSALI - TAV. 25	INT12E02R0520001
SEZIONI TRASVERSALI - TAV. 26	INT12E02R0520001
SEZIONI TRASVERSALI - TAV. 27	INT12E02R0520001
SEZIONI TRASVERSALI - TAV. 28	INT12E02R0520001
SEZIONI TRASVERSALI - TAV. 29	INT12E02R0520001
SEZIONI TRASVERSALI - TAV. 30	INT12E02R0520001
SEZIONI TRASVERSALI - TAV. 31	INT12E02R0520001
SEZIONI TRASVERSALI - TAV. 32	INT12E02R0520001
SEZIONI TRASVERSALI - TAV. 33	INT12E02R0520001
SEZIONI TRASVERSALI - TAV. 34	INT12E02R0520001
SEZIONI TRASVERSALI - TAV. 35	INT12E02R0520001
SEZIONI TRASVERSALI - TAV. 36	INT12E02R0520001
SEZIONI TRASVERSALI - TAV. 37	INT12E02R0520001
SEZIONI TRASVERSALI - TAV. 38	INT12E02R0520001
SEZIONI TRASVERSALI - TAV. 39	INT12E02R0520001
SEZIONI TRASVERSALI - TAV. 40	INT12E02R0520001
SEZIONI TRASVERSALI - TAV. 41	INT12E02R0520001
SEZIONI TRASVERSALI - TAV. 42	INT12E02R0520001
SEZIONI TRASVERSALI - TAV. 43	INT12E02R0520001
SEZIONI TRASVERSALI - TAV. 44	INT12E02R0520001
SEZIONI TRASVERSALI - TAV. 45	INT12E02R0520001
SEZIONI TRASVERSALI - TAV. 46	INT12E02R0520001
SEZIONI TRASVERSALI - TAV. 47	INT12E02R0520001
SEZIONI TRASVERSALI - TAV. 48	INT12E02R0520001
SEZIONI TRASVERSALI - TAV. 49	INT12E02R0520001
SEZIONI TRASVERSALI - TAV. 50	INT12E02R0520001
SEZIONI TRASVERSALI - TAV. 51	INT12E02R0520001
SEZIONI TRASVERSALI - TAV. 52	INT12E02R0520001
SEZIONI TRASVERSALI - TAV. 53	INT12E02R0520001
SEZIONI TRASVERSALI - TAV. 54	INT12E02R0520001
SEZIONI TRASVERSALI - TAV. 55	INT12E02R0520001
SEZIONI TRASVERSALI - TAV. 56	INT12E02R0520001
SEZIONI TRASVERSALI - TAV. 57	INT12E02R0520001
SEZIONI TRASVERSALI - TAV. 58	INT12E02R0520001
SEZIONI TRASVERSALI - TAV. 59	INT12E02R0520001
SEZIONI TRASVERSALI - TAV. 60	INT12E02R0520001
SEZIONI TRASVERSALI - TAV. 61	INT12E02R0520001
SEZIONI TRASVERSALI - TAV. 62	INT12E02R0520001
SEZIONI TRASVERSALI - TAV. 63	INT12E02R0520001
SEZIONI TRASVERSALI - TAV. 64	INT12E02R0520001
SEZIONI TRASVERSALI - TAV. 65	INT12E02R0520001
SEZIONI TRASVERSALI - TAV. 66	INT12E02R0520001
SEZIONI TRASVERSALI - TAV. 67	INT12E02R0520001
SEZIONI TRASVERSALI - TAV. 68	INT12E02R0520001
SEZIONI TRASVERSALI - TAV. 69	INT12E02R0520001
SEZIONI TRASVERSALI - TAV. 70	INT12E02R0520001
SEZIONI TRASVERSALI - TAV. 71	INT12E02R0520001
SEZIONI TRASVERSALI - TAV. 72	INT12E02R0520001
SEZIONI TRASVERSALI - TAV. 73	INT12E02R0520001
SEZIONI TRASVERSALI - TAV. 74	INT12E02R0520001
SEZIONI TRASVERSALI - TAV. 75	INT12E02R0520001
SEZIONI TRASVERSALI - TAV. 76	INT12E02R0520001
SEZIONI TRASVERSALI - TAV. 77	INT12E02R0520001
SEZIONI TRASVERSALI - TAV. 78	INT12E02R0520001
SEZIONI TRASVERSALI - TAV. 79	INT12E02R0520001
SEZIONI TRASVERSALI - TAV. 80	INT12E02R0520001
SEZIONI TRASVERSALI - TAV. 81	INT12E02R0520001
SEZIONI TRASVERSALI - TAV. 82	INT12E02R0520001
SEZIONI TRASVERSALI - TAV. 83	INT12E02R0520001
SEZIONI TRASVERSALI - TAV. 84	INT12E02R0520001
SEZIONI TRASVERSALI - TAV. 85	INT12E02R0520001
SEZIONI TRASVERSALI - TAV. 86	INT12E02R0520001
SEZIONI TRASVERSALI - TAV. 87	INT12E02R0520001
SEZIONI TRASVERSALI - TAV. 88	INT12E02R0520001
SEZIONI TRASVERSALI - TAV. 89	INT12E02R0520001
SEZIONI TRASVERSALI - TAV. 90	INT12E02R0520001
SEZIONI TRASVERSALI - TAV. 91	INT12E02R0520001
SEZIONI TRASVERSALI - TAV. 92	INT12E02R0520001
SEZIONI TRASVERSALI - TAV. 93	INT12E02R0520001
SEZIONI TRASVERSALI - TAV. 94	INT12E02R0520001
SEZIONI TRASVERSALI - TAV. 95	INT12E02R0520001
SEZIONI TRASVERSALI - TAV. 96	INT12E02R0520001
SEZIONI TRASVERSALI - TAV. 97	INT12E02R0520001
SEZIONI TRASVERSALI - TAV. 98	INT12E02R0520001
SEZIONI TRASVERSALI - TAV. 99	INT12E02R0520001
SEZIONI TRASVERSALI - TAV. 100	INT12E02R0520001

NOTE GENERALI

- TUTTE LE PROGRESSIVE SONO RIFERITE AL BINARIO PARI, SALVO DIVERSEMENTE SPECIFICATO

CARATTERISTICHE DEI MATERIALI

COMMITTENTE: **RFI** RETE FERROVIARIA ITALIANA GRUPPO FERROVIE DELLO STATO

ALTA SORVEGLIANZA: **ITALFERR** GRUPPO FERROVIE DELLO STATO

GENERAL CONTRACTOR: **ITICAV2**

INFRASTRUTTURE FERROVIARIE STRATEGICHE DEFINITE DALLA LEGGE OBIETTIVO N. 443/01

LINEA A.V. /A.C. TORINO-VENEZIA Tratta VERONA-PADOVA Lotto funzionale Verona-Bivio Vicenza

PROGETTO ESECUTIVO

RILEVATO FERROVIARIO DA PK 29+669,57 A PK 29+975,00

SCAVI E OPERE PROVVISORIALI

SEZIONI TRASVERSALI - TAV. 1

GENERAL CONTRACTOR: **ITICAV2**

DIRETTORE LAVORI: **Itico Due**

SCALA: 1:200

CONSEGNA: **12 E**

FASE: **12 M**

TIPO DOC: **R15201**

PROG: **001**

REV: **A**

FOGGIO

PROGETTO CONSORZIO IRICAV Due

File: **INT12E02R0520001**

Clp: **1418100000009**

File: **INT12E02R0520001**

Cod. origine: **0003**

Progetto cofinanziato dalla Unione Europea

TUTTI I DIRITTI DEL PRESENTE DOCUMENTO SONO RISERVATI. LA PRODUZIONE ANCHE PARZIALE E VIETATA.